


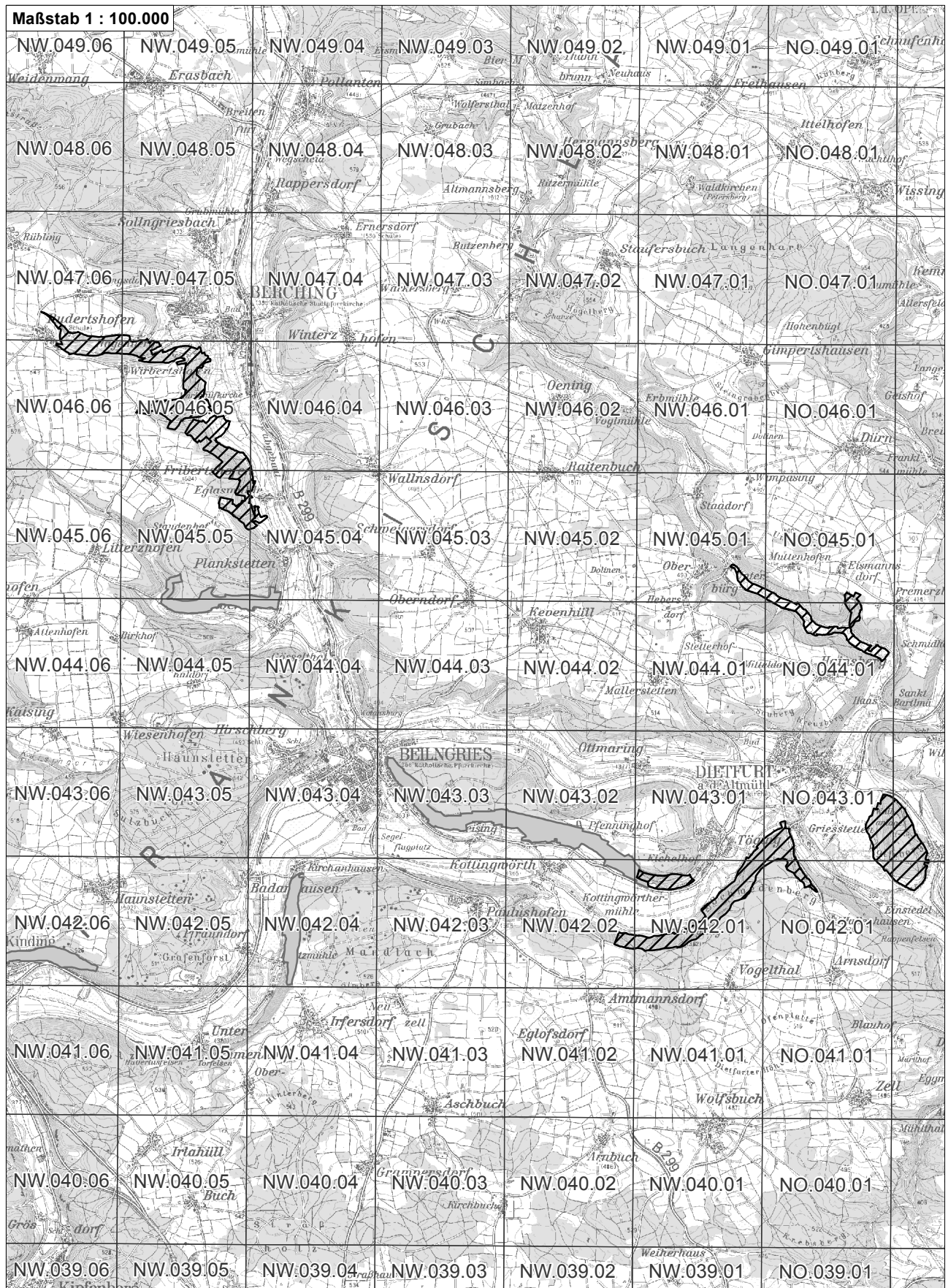





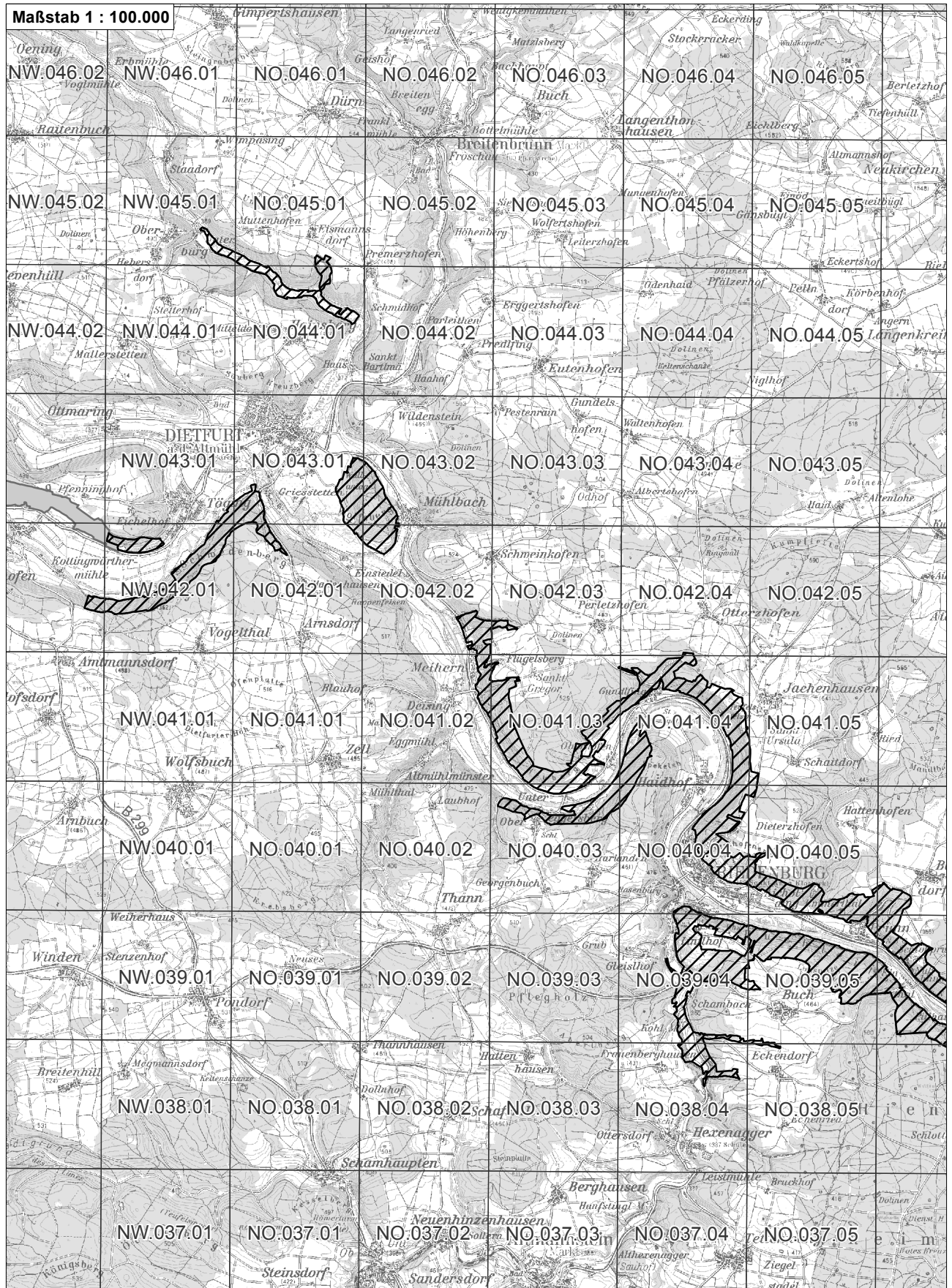
-  betroffenes Vogelschutzgebiet
-  weitere Vogelschutzgebiete
-  NO.071.46 Flurkarte 1:5.000 Blattschnitte




Übersichtskarte zum Vogelschutzgebiet Blatt 1 von 4
DE7037471 Felsen und Hangwälder im Altmühl-, Naab-, Laber- und Donautal



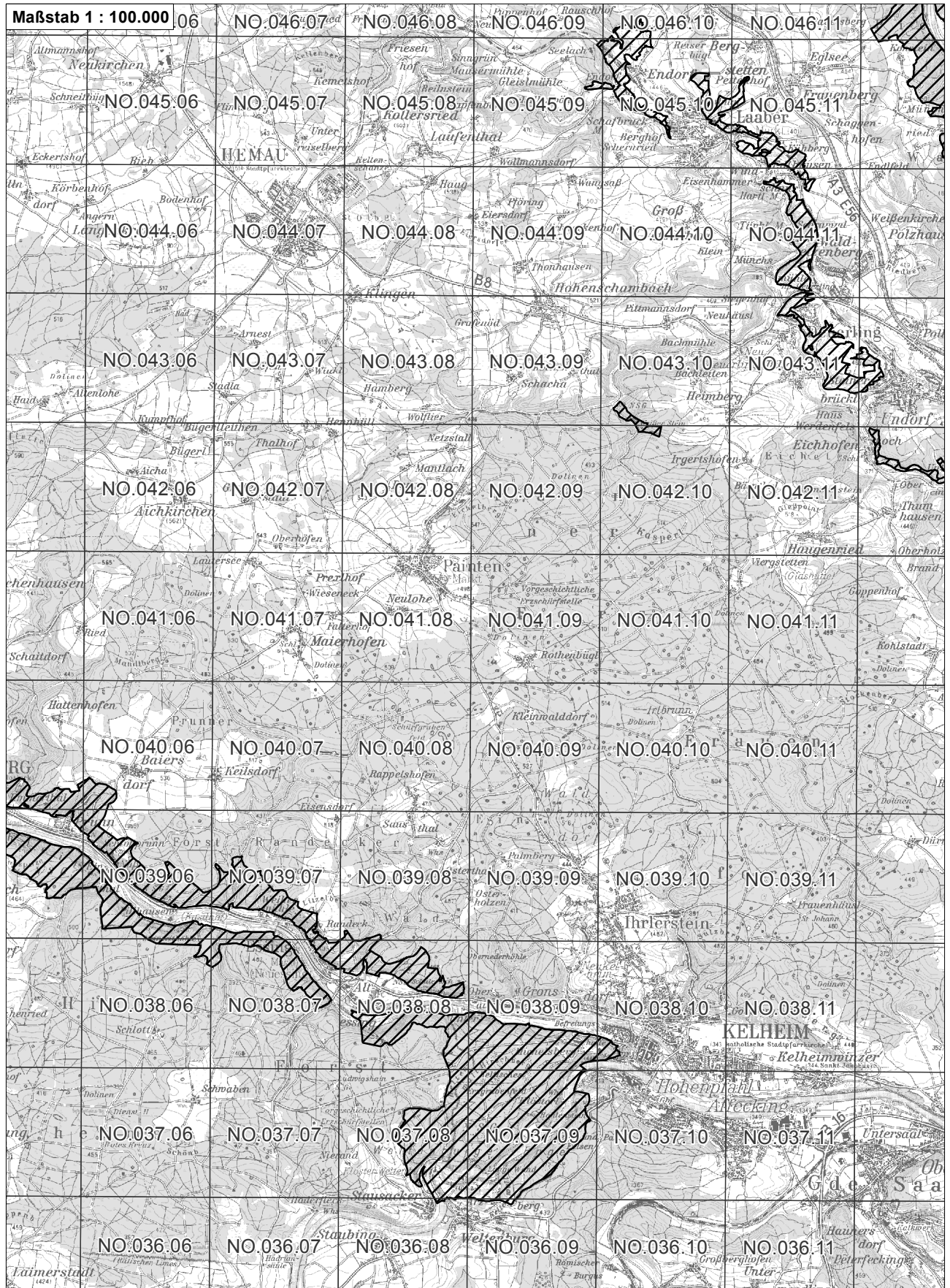
-  betroffenes Vogelschutzgebiet
-  weitere Vogelschutzgebiete
-  Flurkarte 1:5.000 Blattschnitte




Übersichtskarte zum Vogelschutzgebiet Blatt 2 von 4
DE7037471 Felsen und Hangwälder im Altmühl-, Naab-, Laber- und Donautal



-  betroffenes Vogelschutzgebiet
-  weitere Vogelschutzgebiete
-  Flurkarte 1:5.000 Blattschnitte

Übersichtskarte zum Vogelschutzgebiet Blatt 3 von 4
DE7037471 Felsen und Hangwälder im Altmühl-, Naab-, Laber- und Donautal



-  betroffenes Vogelschutzgebiet
-  weitere Vogelschutzgebiete
-  Flurkarte 1:5.000 Blattschnitte

Übersichtskarte zum Vogelschutzgebiet Blatt 4 von 4
DE7037471 Felsen und Hangwälder im Altmühl-, Naab-, Laber- und Donautal

