


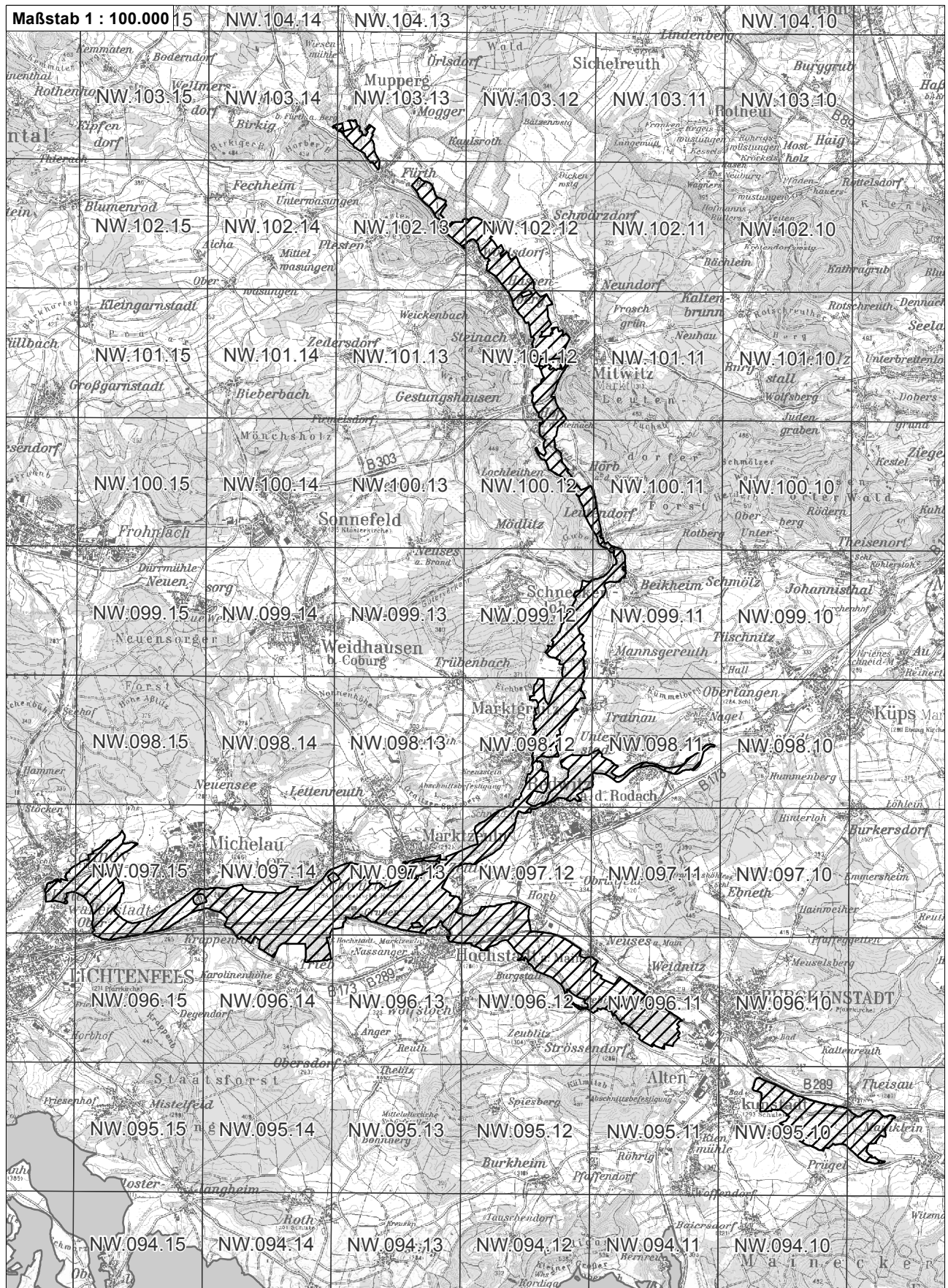





Anlage 2.10 zur Bayerischen Natura 2 000-Verordnung

Übersichtskarte zum Vogelschutzgebiet Blatt 1 von 2  
DE5931471 Täler von Oberem Main, Unterer Rodach und Steinach

-  betroffenes Vogelschutzgebiet
-  weitere Vogelschutzgebiete
-  NO.071.46 Flurkarte 1:5.000 Blattschnitte



-  betroffenes Vogelschutzgebiet
-  weitere Vogelschutzgebiete
-  Flurkarte 1:5.000 Blattschnitte

**Übersichtskarte zum Vogelschutzgebiet Blatt 2 von 2**  
**DE5931471 Täler von Oberem Main, Unterer Rodach und Steinach**

