

Ausweisung mit Nitrat belasteter Gebiete gemäß AVDÜV

Stand: 8. November 2022

Überblickskarte für Blattschnitt C5526 der TK100

Gebietsausweisung

- mit Nitrat belastetes Gebiet gemäß § 1 Abs. 1 AVDÜV
- Feldstück in mit Nitrat belastetem Gebiet gemäß § 1 Abs. 1 AVDÜV

Geobasisdaten

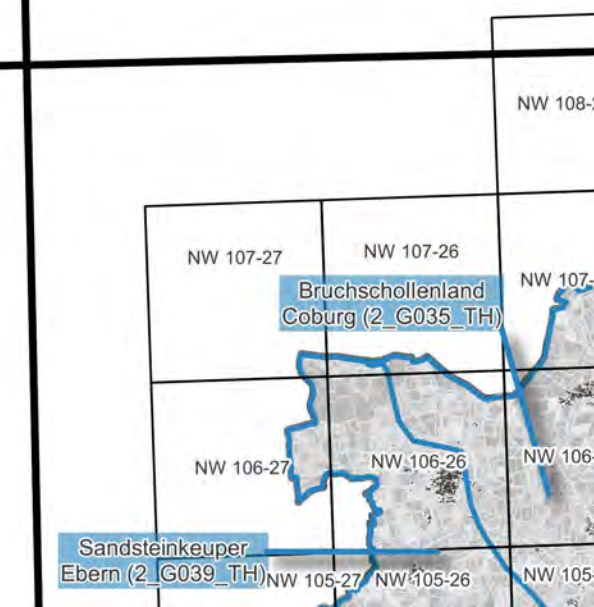
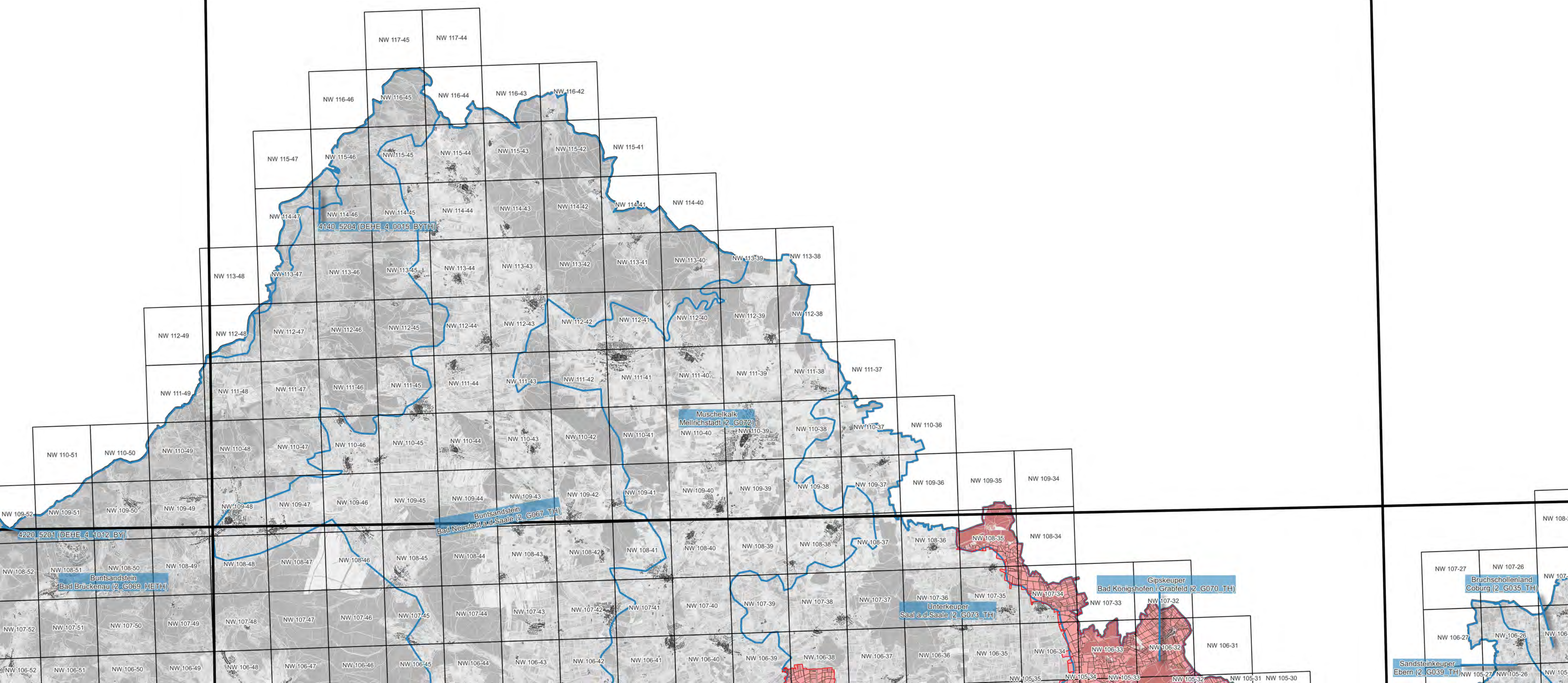
- Grundwasserkörper
- Blattschnitt der TK100
- Blattschnitt der Flurkarte 1 : 5 000
- Flurstückgrenze
- Gebäude und Bauwerke

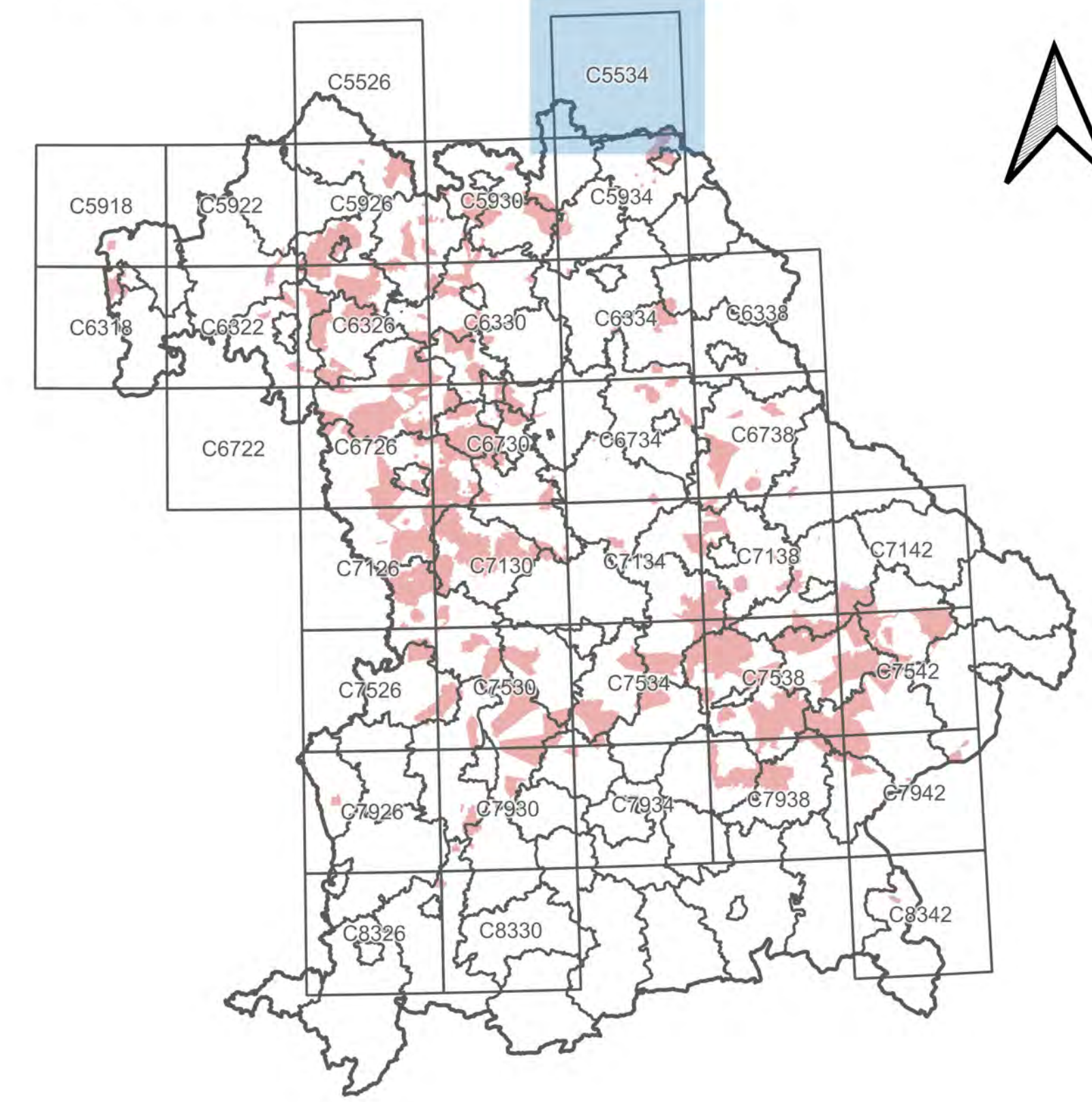
Herausgeber: Bayerisches Staatsministerium
für Ernährung, Landwirtschaft und Forsten
Ludwigstraße 2
80539 München

0,0 2,5 5,0 7,5 10,0 km

Geobasisdaten: © Bayerische Vermessungsverwaltung (2022) - geodaten.bayern.de
Lizenz Orthophoto & administrative Einheiten: CC BY 3.0 DE (creativecommons.org/licenses/by/3.0/de/)

Koordinatenbezugssystem: EPSG:25832







Ausweisung mit Nitrat belasteter Gebiete gemäß AVDÜV






Stand: 8. November 2022

Überblickskarte für Blattschnitt C5534 der TK100

Gebietsausweisung

-  mit Nitrat belastetes Gebiet
gemäß § 1 Abs. 1 AVDÜV
-  Feldstück in mit Nitrat belastetem Gebiet
gemäß § 1 Abs. 1 AVDÜV

Geobasisdaten

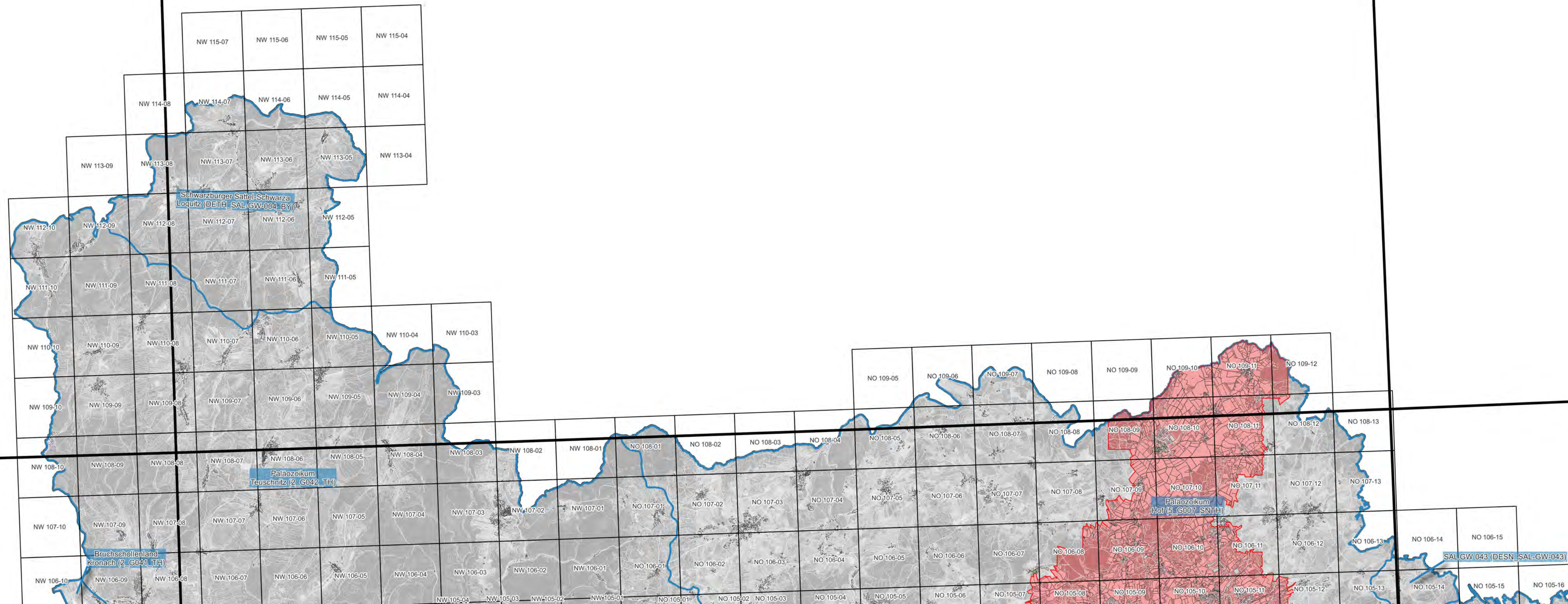
-  Grundwasserkörper
-  Blattschnitt der TK100
-  Blattschnitt der Flurkarte 1 : 5 000
-  Flurstücksgrenze
-  Gebäude und Bauwerke

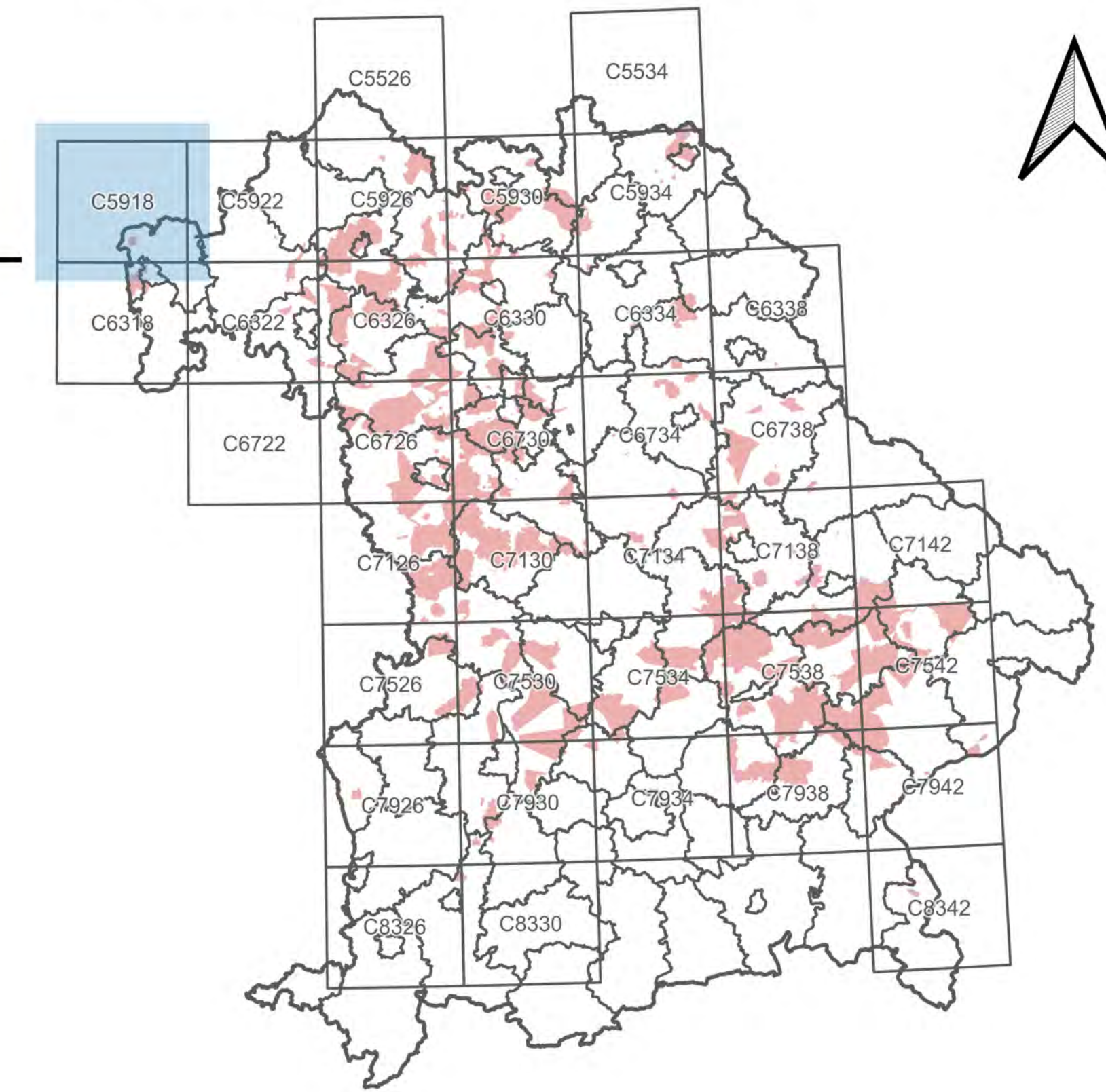
Herausgeber: Bayerisches Staatsministerium
für Ernährung, Landwirtschaft und Forsten
Ludwigstraße 2
80539 München

0,0 2,5 5,0 7,5 10,0 km

Geobasisdaten: © Bayerische Vermessungsverwaltung (2022) - geodaten.bayern.de
Lizenz Orthophoto & administrative Einheiten: CC BY 3.0 DE (creativecommons.org/licenses/by/3.0/de/)

Koordinatenbezugssystem: EPSG:25832

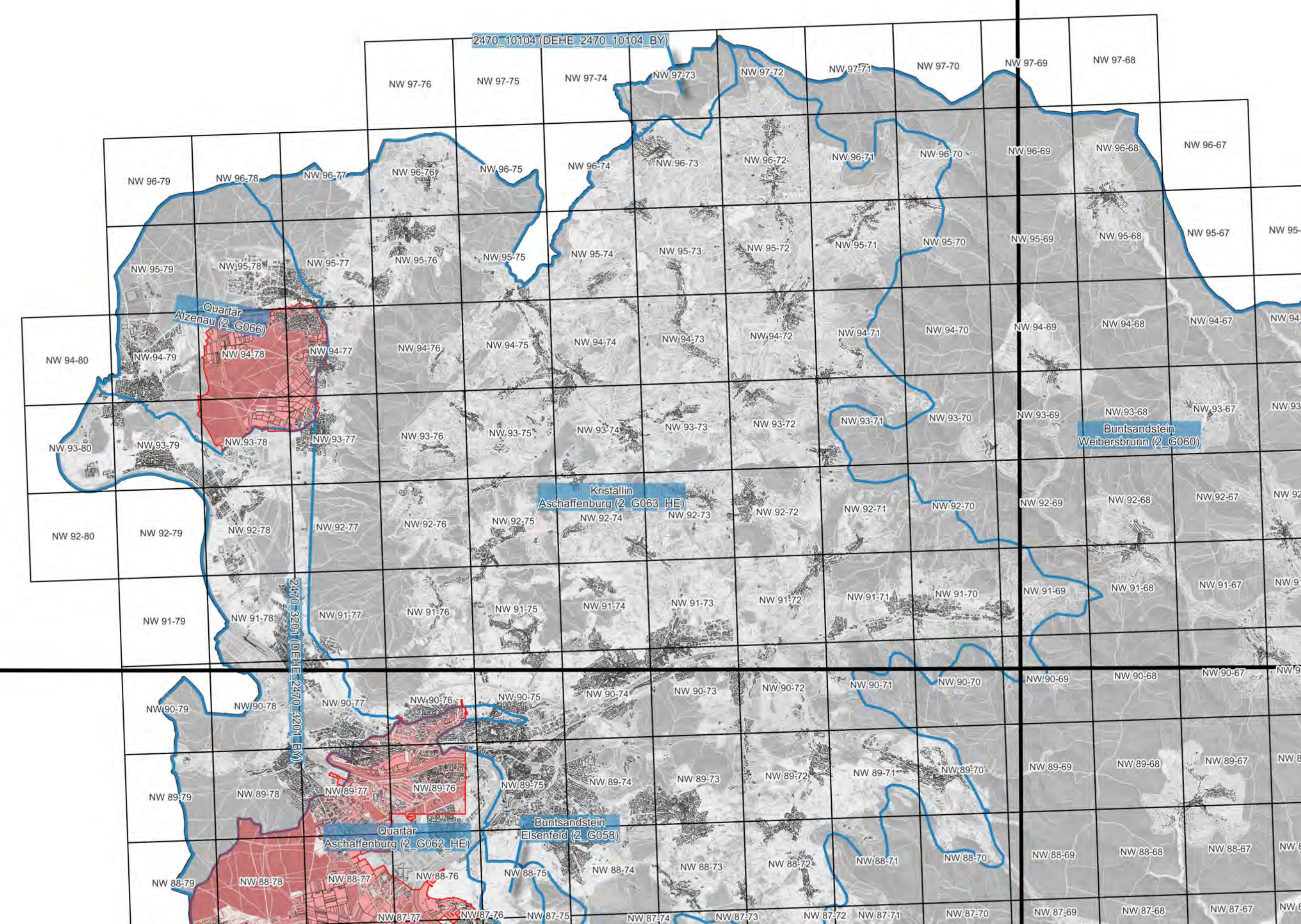




Ausweisung mit Nitrat belasteter Gebiete gemäß AVDÜV

Stand: 8. November 2022

Überblickskarte für Blattschnitt C5918 der TK100



Gebietsausweisung

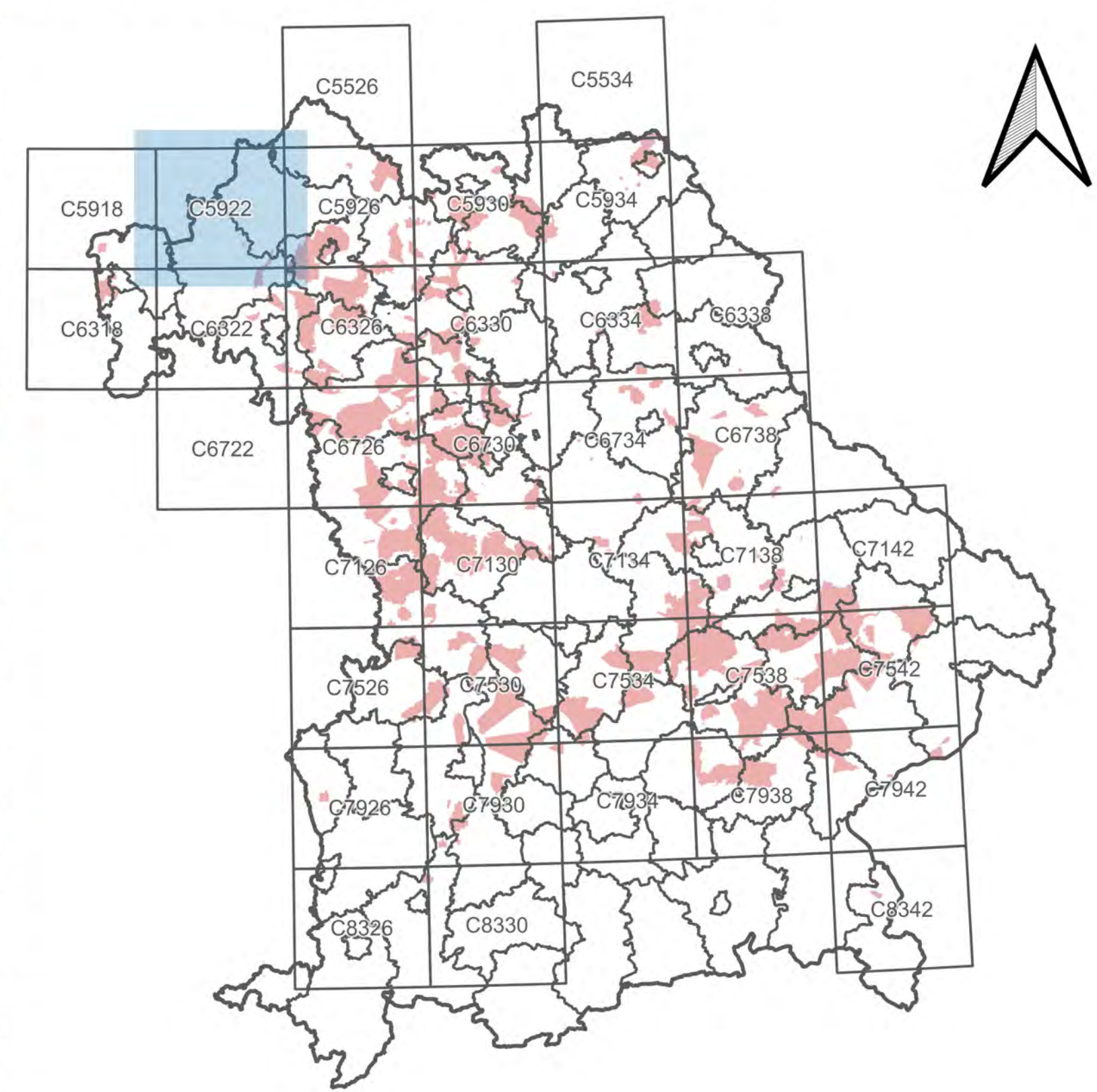
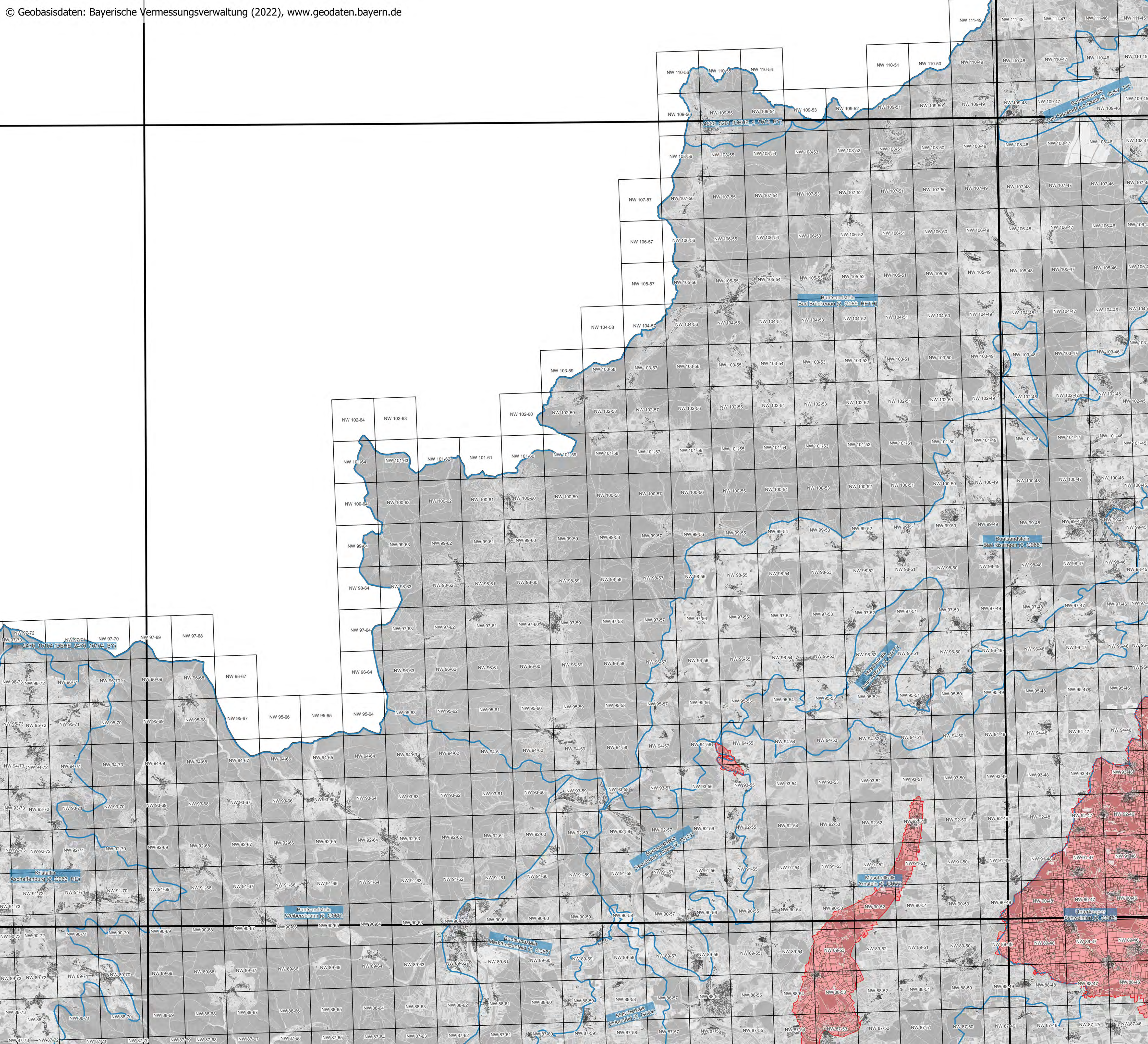
- mit Nitrat belastetes Gebiet gemäß § 1 Abs. 1 AVDÜV
- Feldstück in mit Nitrat belastetem Gebiet gemäß § 1 Abs. 1 AVDÜV

Geobasisdaten

- Grundwasserkörper
- Blattschnitt der TK100
- Blattschnitt der Flurkarte 1 : 5 000
- Flurstückgrenze
- Gebäude und Bauwerke

Herausgeber: Bayerisches Staatsministerium
für Ernährung, Landwirtschaft und Forsten
Ludwigstraße 2
80539 München

0,0 2,5 5,0 7,5 10,0 km



Ausweisung mit Nitrat belasteter Gebiete gemäß AVDÜV


Stand: 8. November 2022

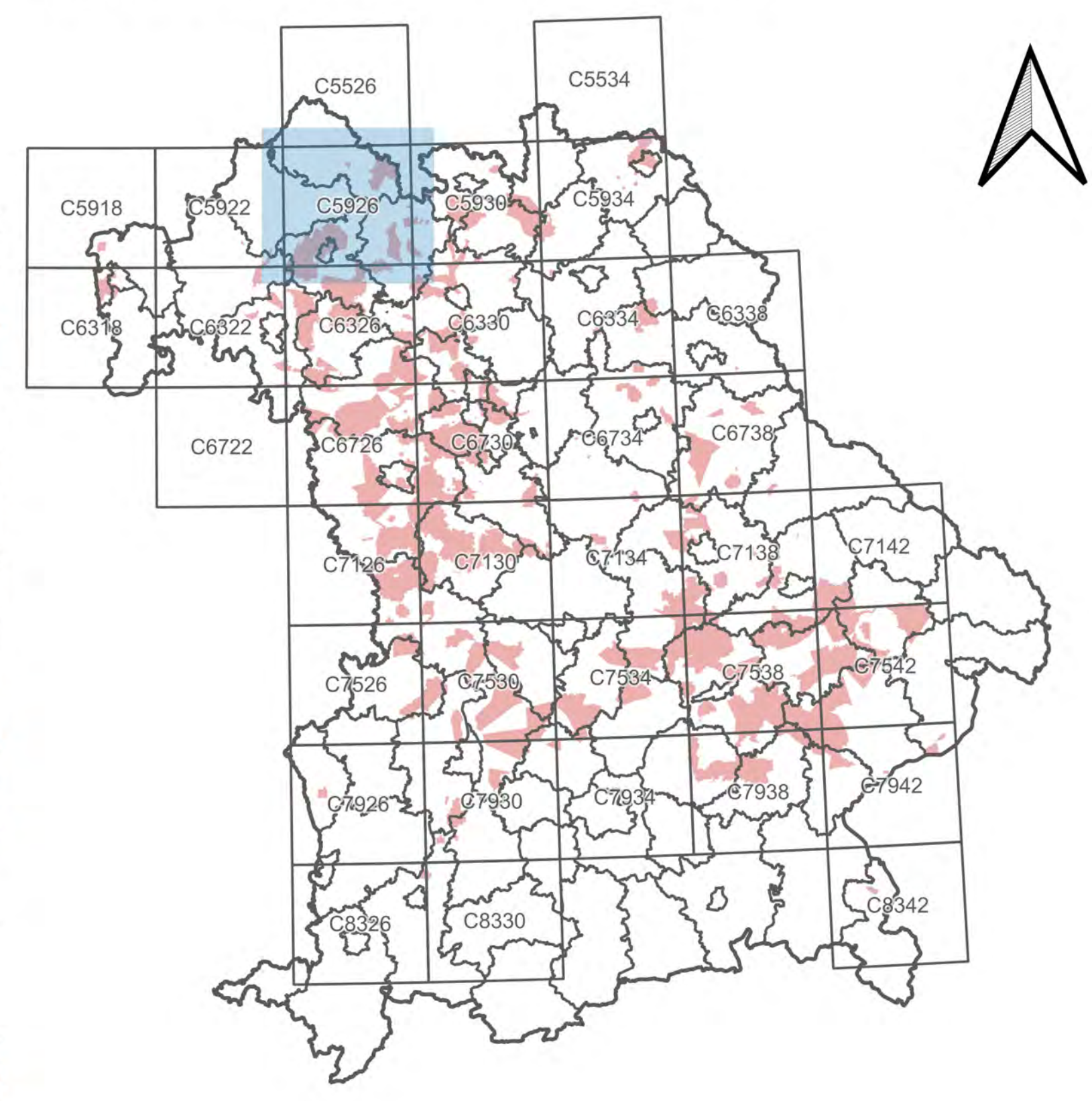
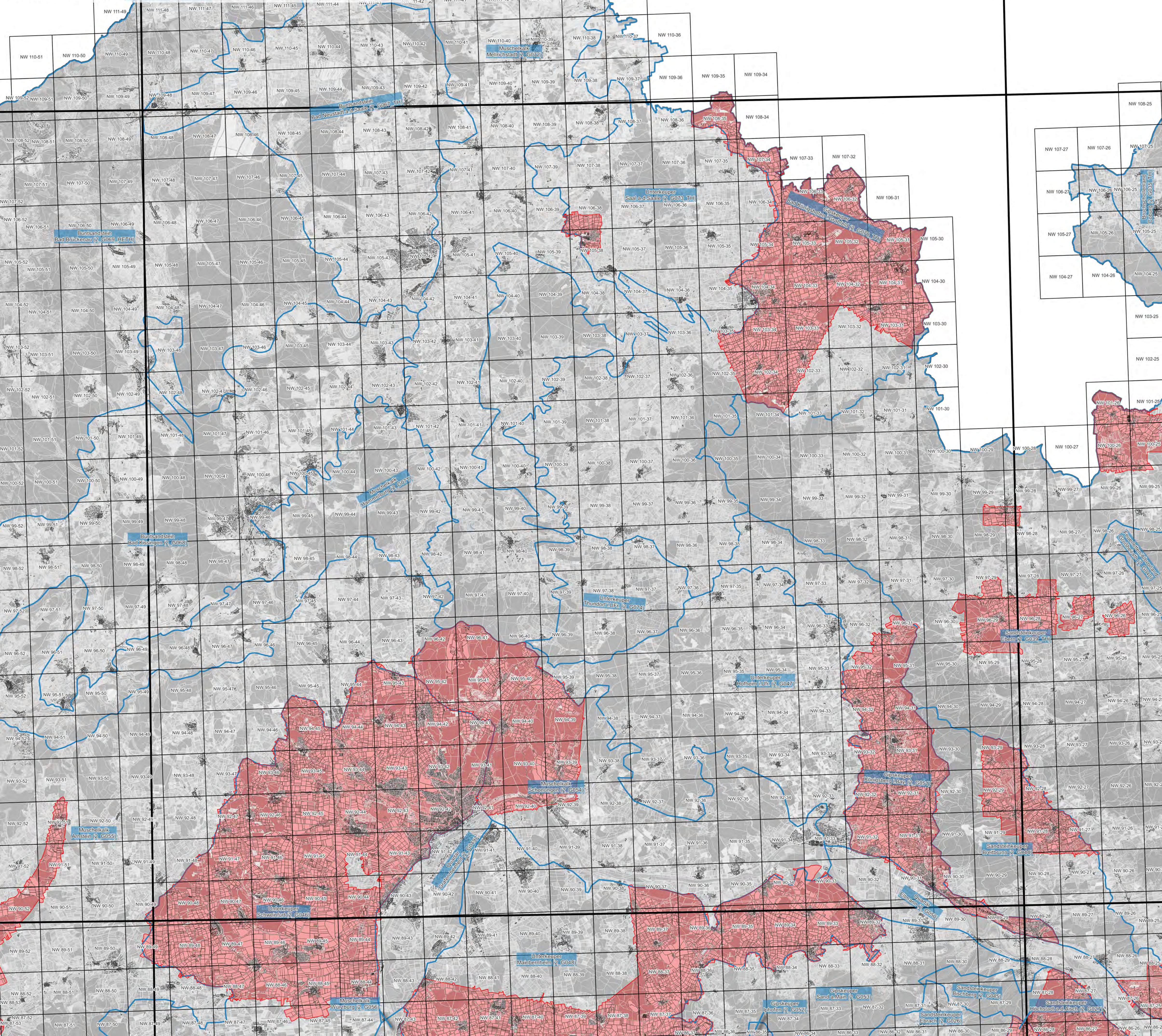
Überblickskarte für Blattschnitt C5922 der TK100

- Gebietsausweisung**
- mit Nitrat belastetes Gebiet gemäß § 1 Abs. 1 AVDÜV
 - Feldstück in mit Nitrat belastetem Gebiet gemäß § 1 Abs. 1 AVDÜV

- Geobasisdaten**
- Grundwasserkörper
 - Blattschnitt der TK100
 - Blattschnitt der Flurkarte 1 : 5 000
 - Flurstückgrenze
 - Gebäude und Bauwerke

Herausgeber: Bayerisches Staatsministerium für Ernährung, Landwirtschaft und Forsten
Ludwigstraße 2
80539 München



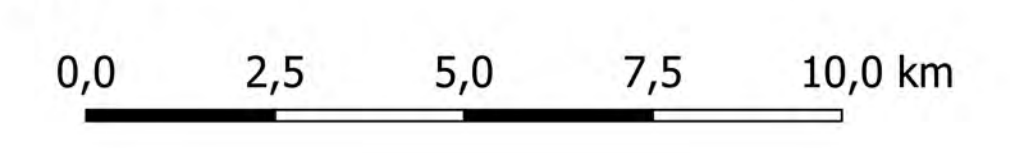


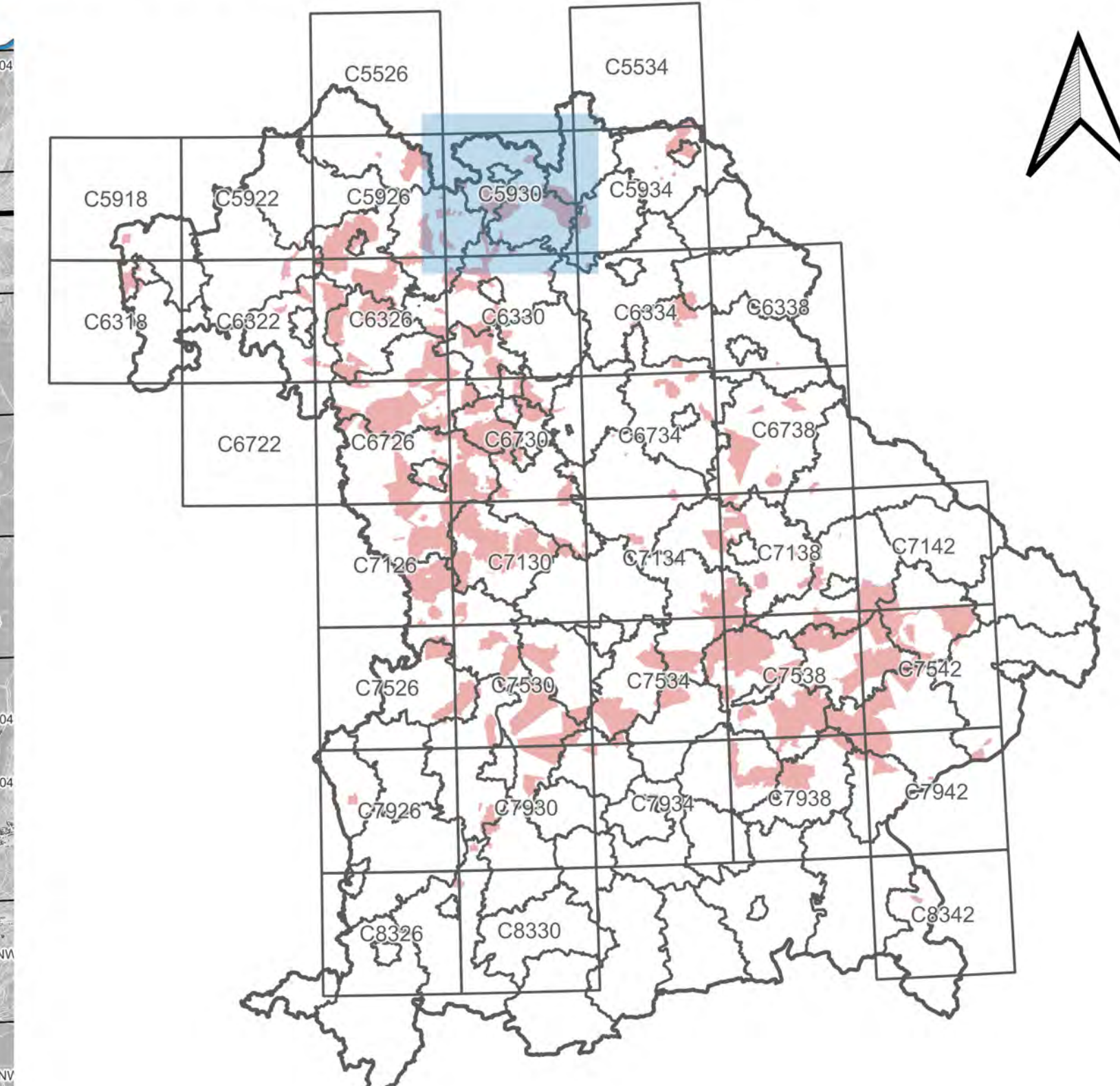
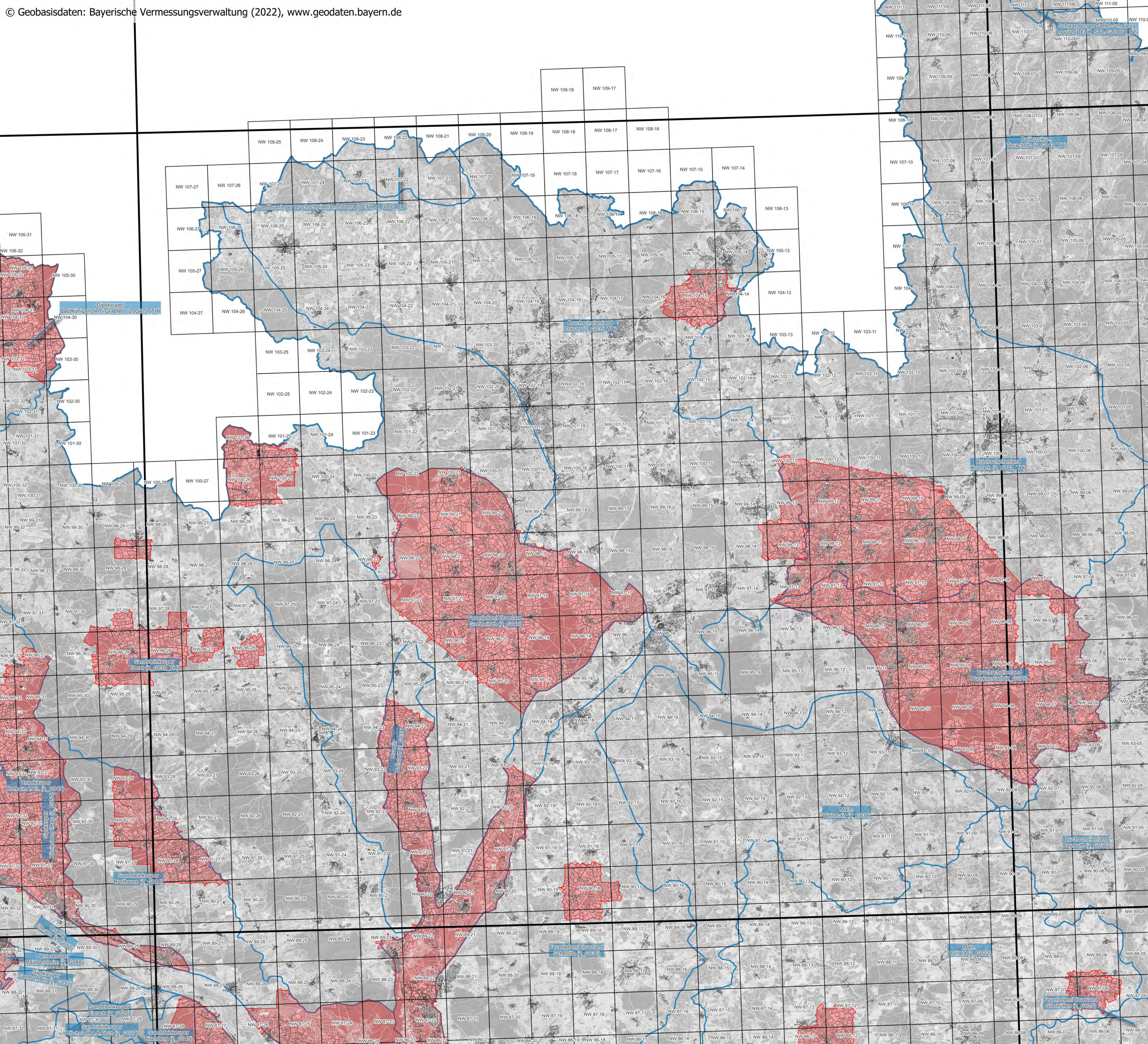
**Ausweisung mit Nitrat belasteter Gebiete
gemäß AVDÜV**
Stand: 8. November 2022
**Überblickskarte für Blattschnitt
C5926
der TK100**

- Gebietsausweisung**
- mit Nitrat belastetes Gebiet gemäß § 1 Abs. 1 AVDÜV
 - Feldstück in mit Nitrat belastetem Gebiet gemäß § 1 Abs. 1 AVDÜV

- Geobasisdaten**
- Grundwasserkörper
 - Blattschnitt der TK100
 - Blattschnitt der Flurkarte 1 : 50 000
 - Flurstückgrenze
 - Gebäude und Bauwerke

Herausgeber: Bayerisches Staatsministerium für Ernährung, Landwirtschaft und Forsten
Ludwigstraße 2
80539 München

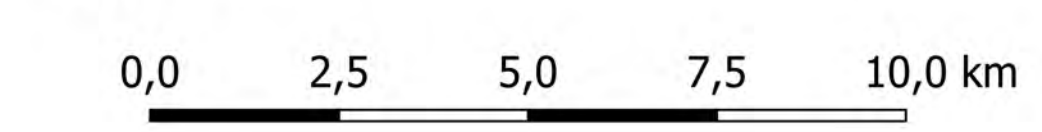


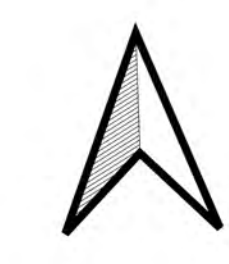
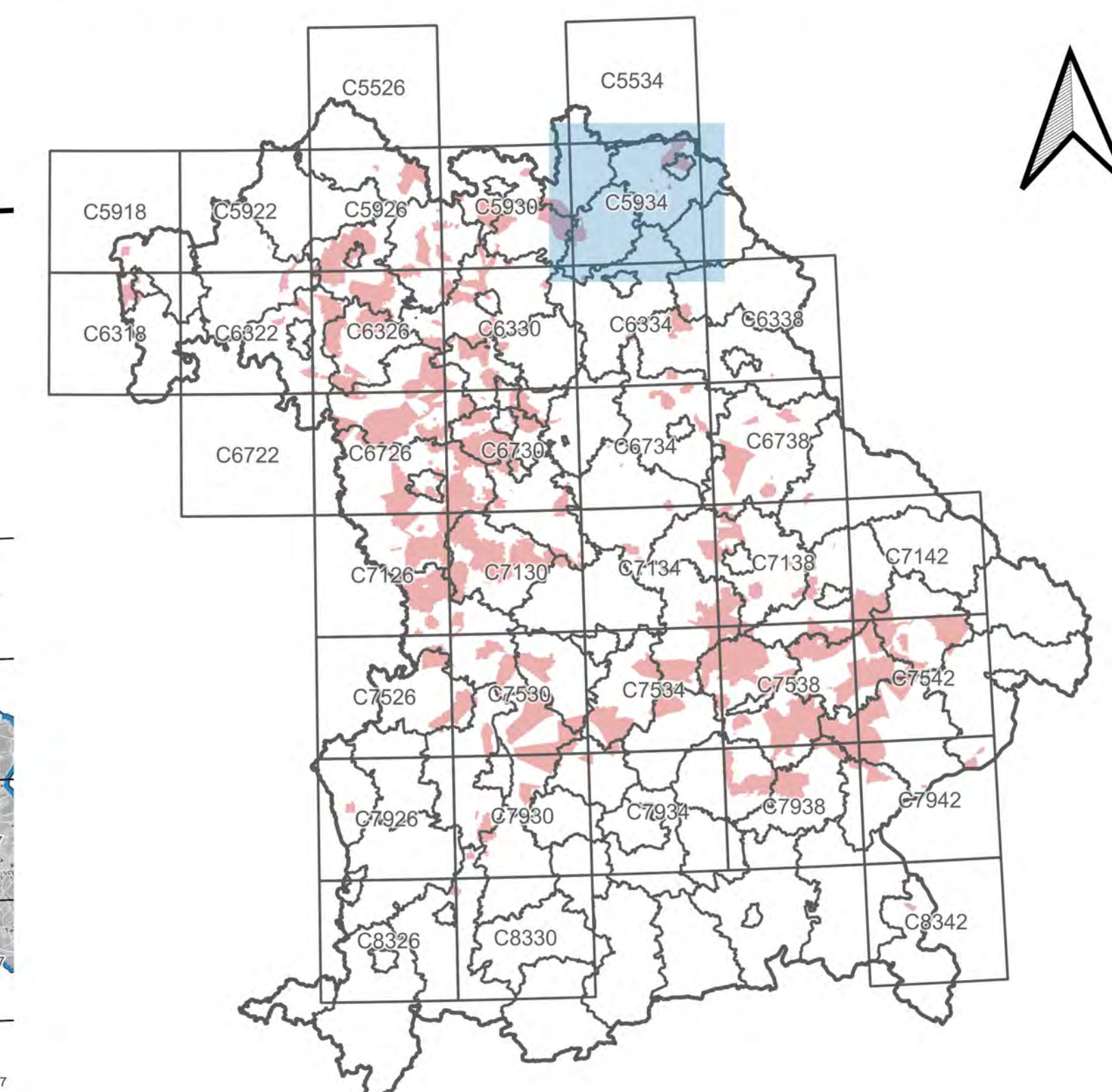
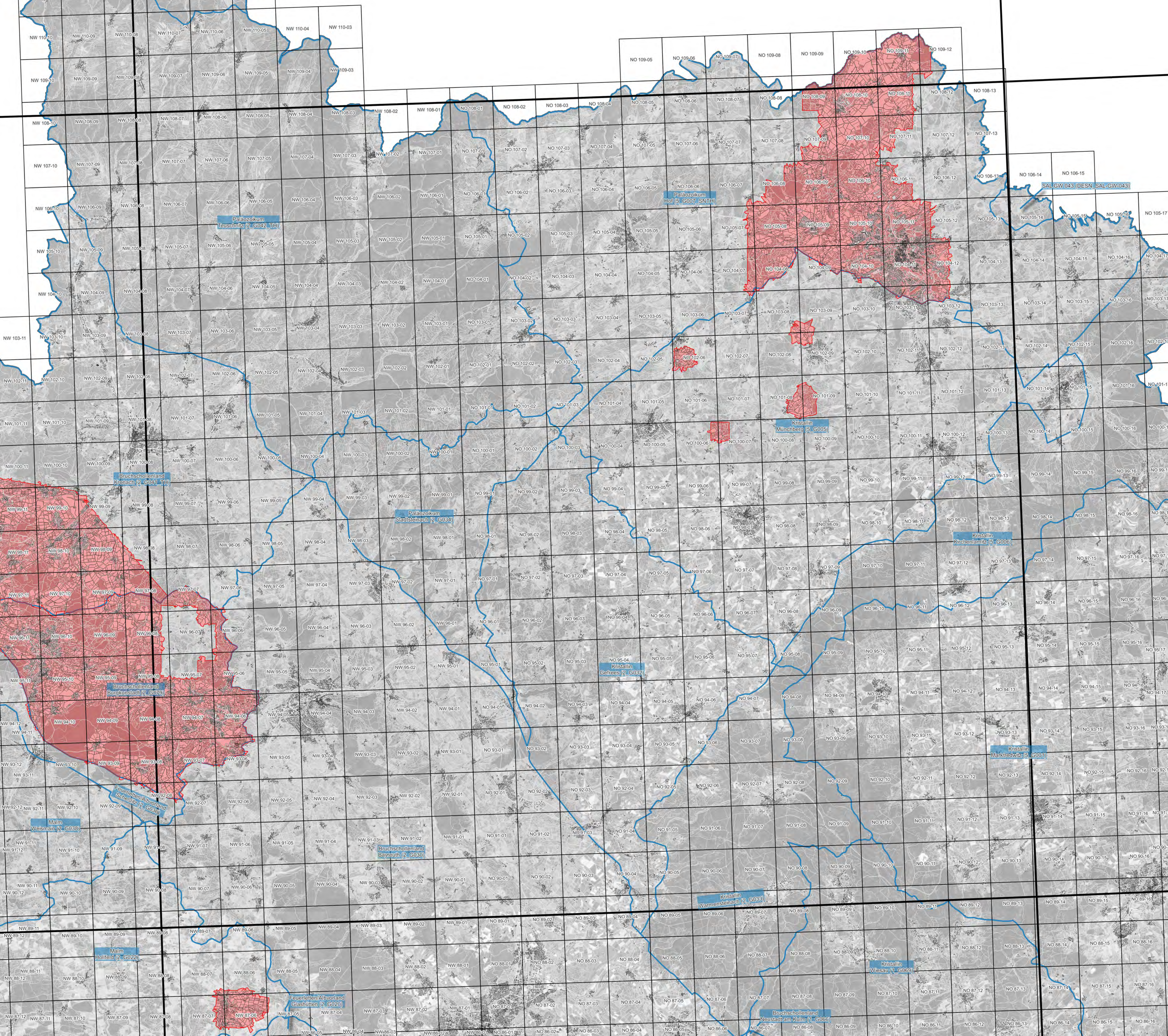


**Ausweisung mit Nitrat belasteter Gebiete
gemäß AVDÜV**
Stand: 8. November 2022
**Überblickskarte für Blattschnitt
C5930
der TK100**

- Gebietsausweisung**
- mit Nitrat belastetes Gebiet gemäß § 1 Abs. 1 AVDÜV
 - Feldstück in mit Nitrat belastetem Gebiet gemäß § 1 Abs. 1 AVDÜV
- Geobasisdaten**
- Grundwasserkörper
 - Blattschnitt der TK100
 - Blattschnitt der Flurkarte 1 : 5 000
 - Flurstückgrenze
 - Gebäude und Bauwerke

Herausgeber: Bayerisches Staatsministerium für Ernährung, Landwirtschaft und Forsten
Ludwigstraße 2
80539 München





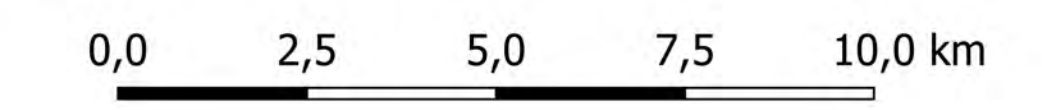
Ausweisung mit Nitrat belasteter Gebiete gemäß AVDÜV

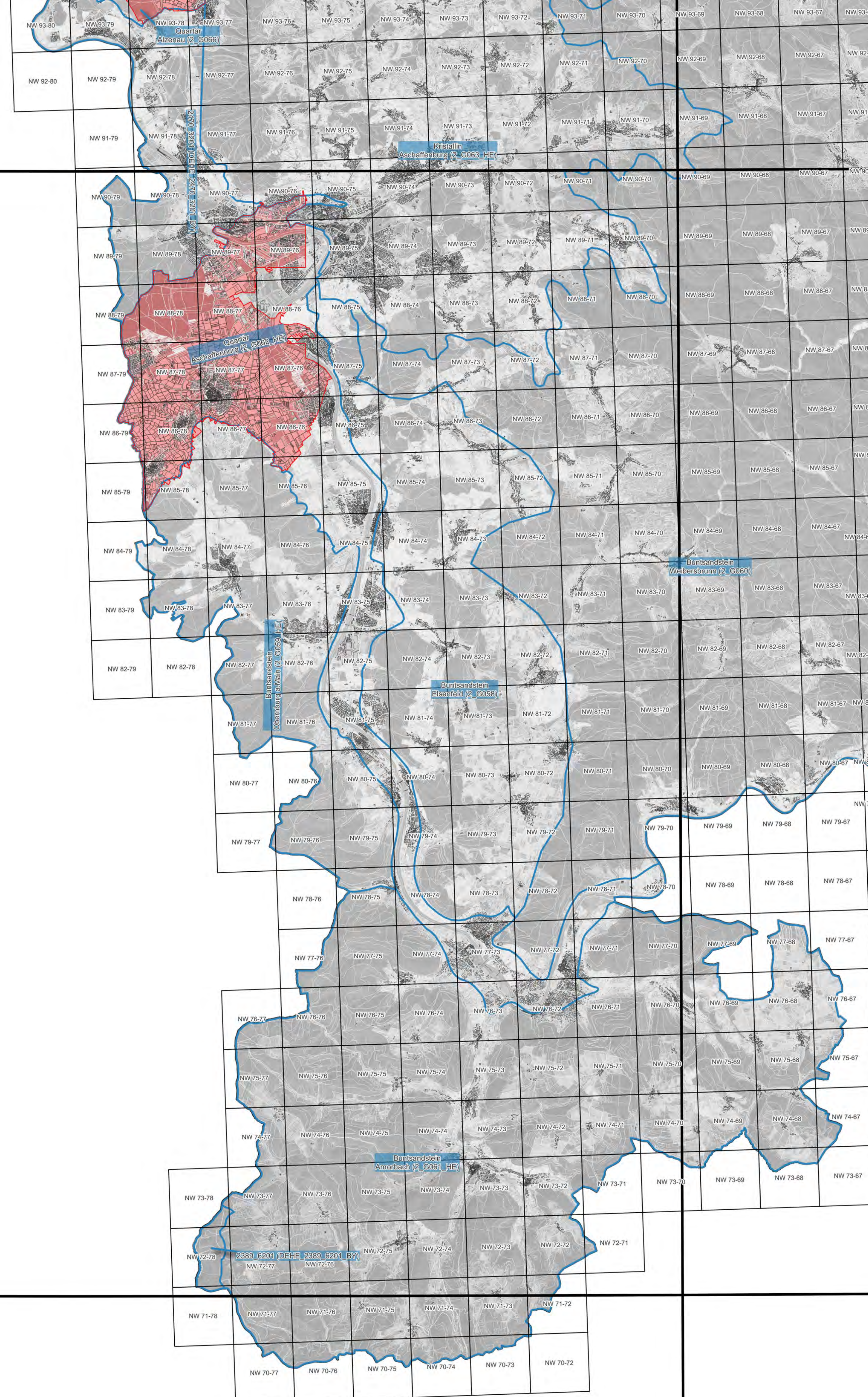
Stand: 8. November 2022

Überblickskarte für Blattschnitt C5934 der TK100

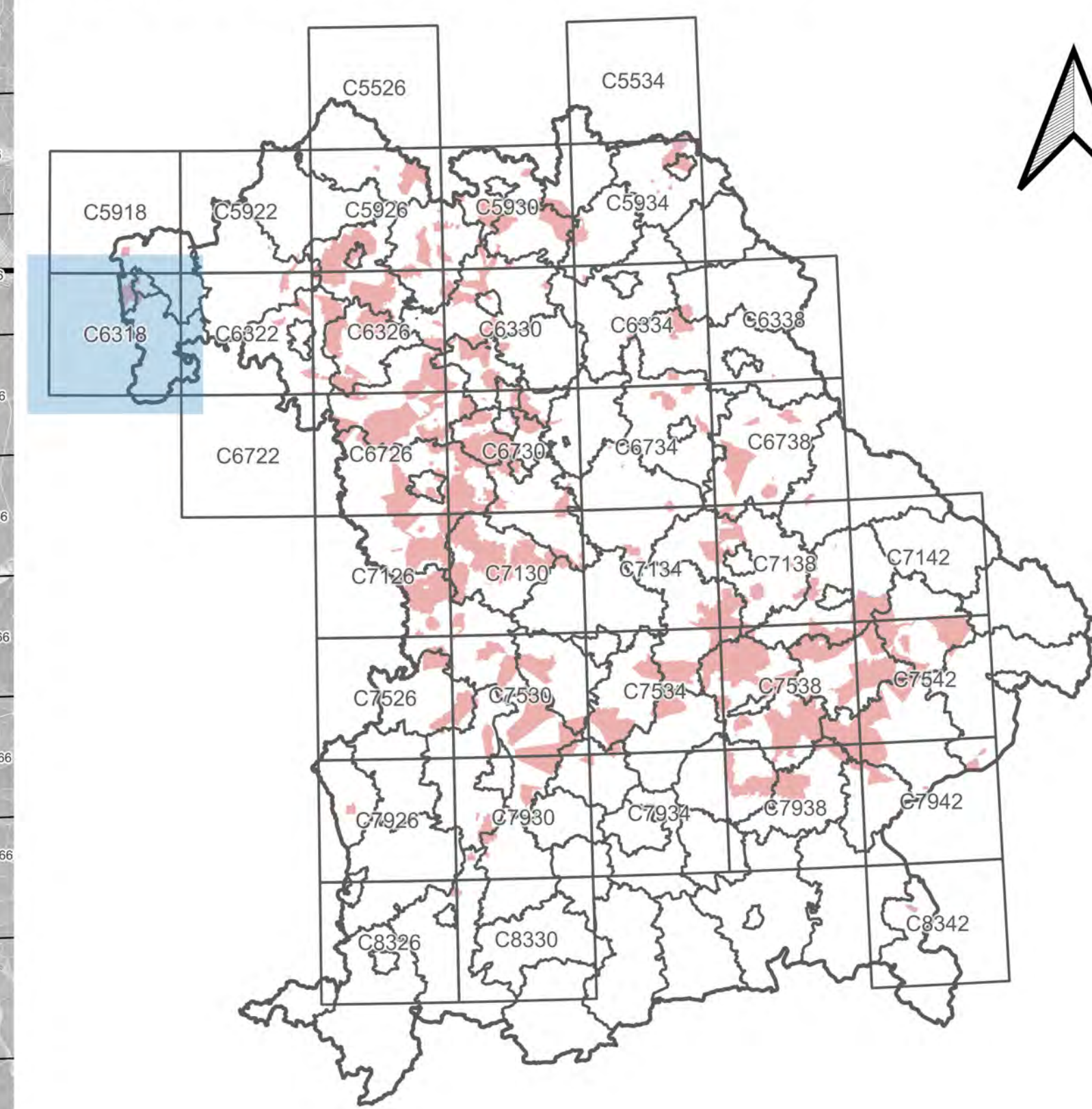
- Gebietsausweisung**
- mit Nitrat belastetes Gebiet gemäß § 1 Abs. 1 AVDÜV
 - Feldstück in mit Nitrat belastetem Gebiet gemäß § 1 Abs. 1 AVDÜV
- Geobasisdaten**
- Grundwasserkörper
 - Blattschnitt der TK100
 - Blattschnitt der Flurkarte 1 : 5 000
 - Flurstückgrenze
 - Gebäude und Bauwerke

Herausgeber: Bayerisches Staatsministerium für Ernährung, Landwirtschaft und Forsten
Ludwigstraße 2
80539 München





Übersicht: Lage des dargestellten Blattschnitts



Ausweisung mit Nitrat belasteter Gebiete gemäß AVDÜV

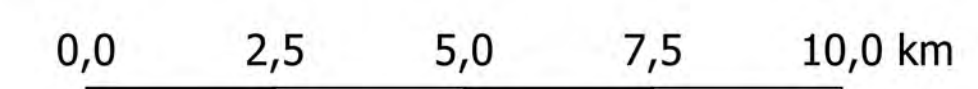
Stand: 8. November 2022

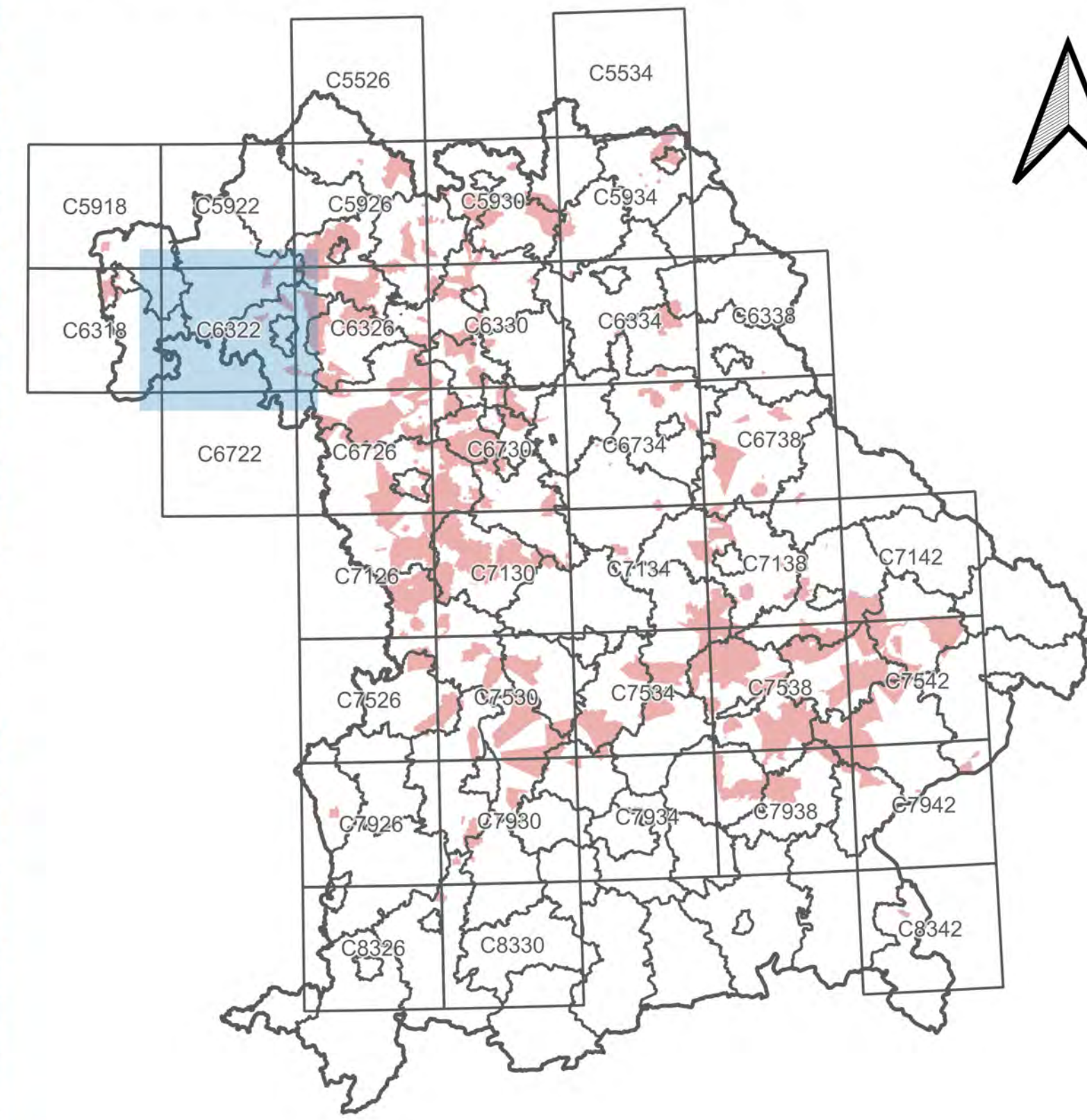
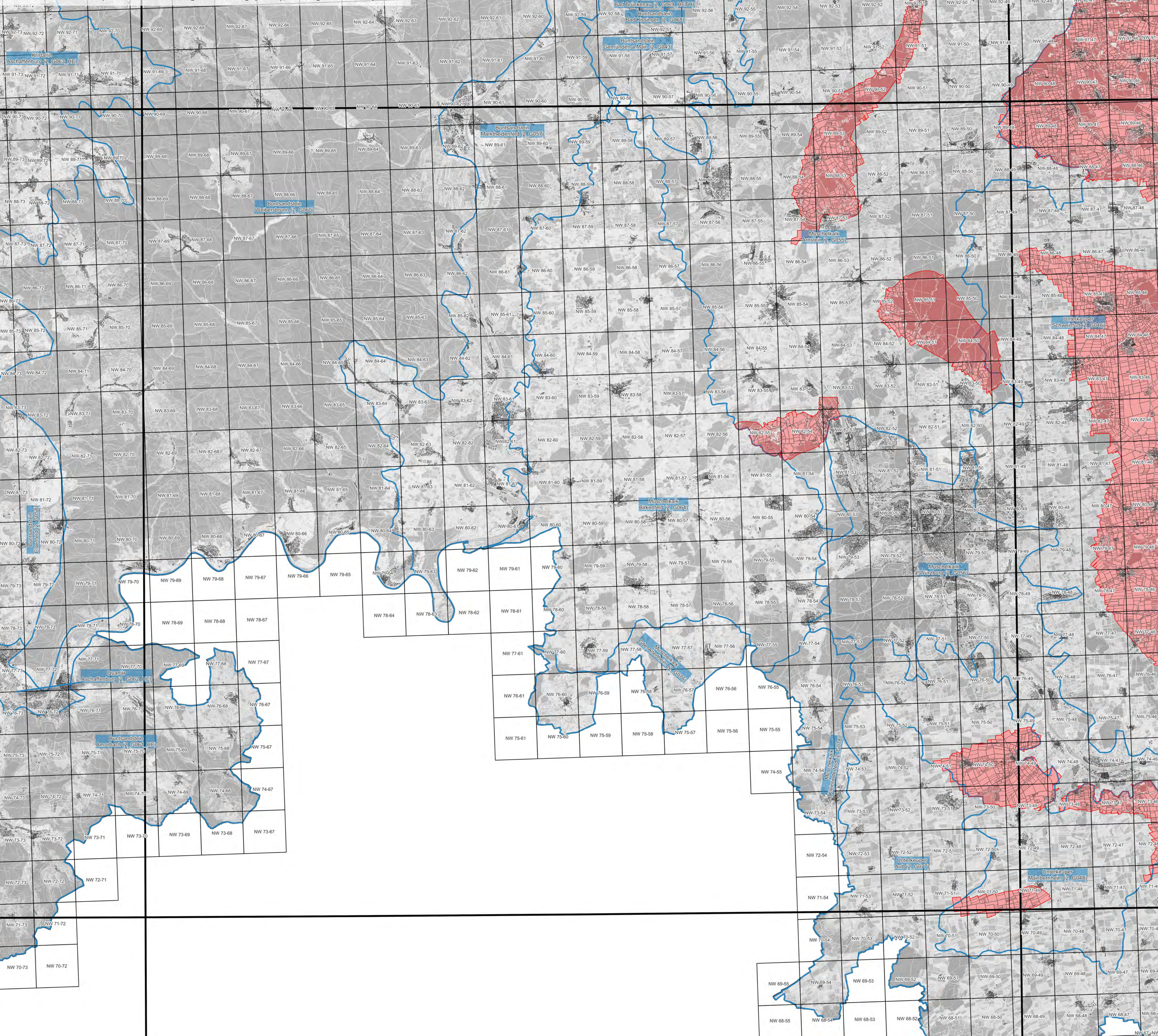
Überblickskarte für Blattschnitt C6318 der TK100

- Gebietsausweisung**
- mit Nitrat belastetes Gebiet gemäß § 1 Abs. 1 AVDÜV
 - Feldstück in mit Nitrat belastetem Gebiet gemäß § 1 Abs. 1 AVDÜV

- Geobasisdaten**
- Grundwasserkörper
 - Blattschnitt der TK100
 - Blattschnitt der Flurkarte 1 : 5 000
 - Flurstückgrenze
 - Gebäude und Bauwerke

Herausgeber: Bayerisches Staatsministerium für Ernährung, Landwirtschaft und Forsten
Ludwigstraße 2
80539 München



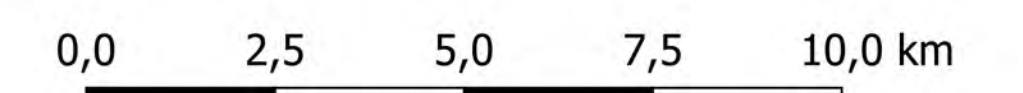


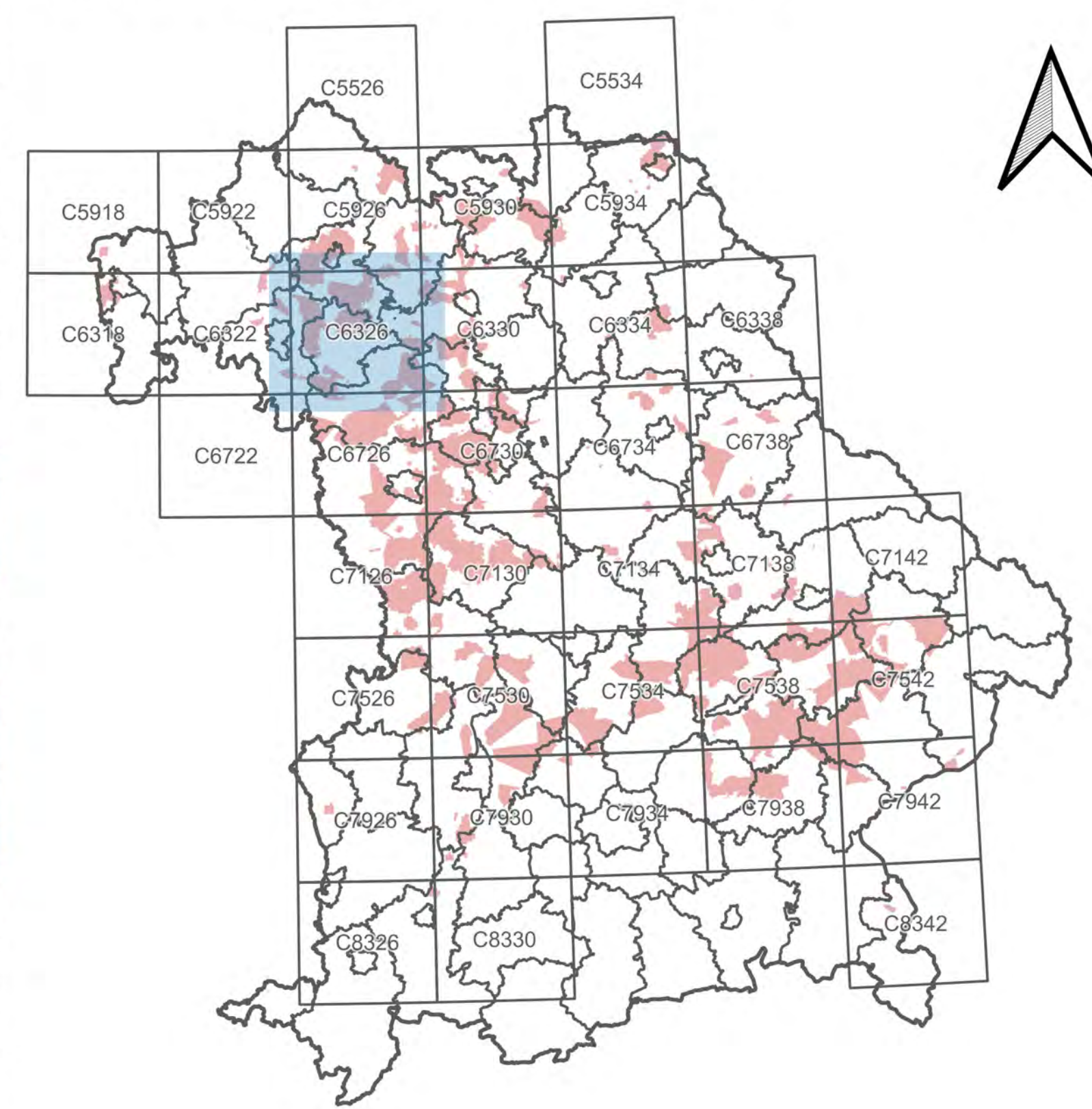
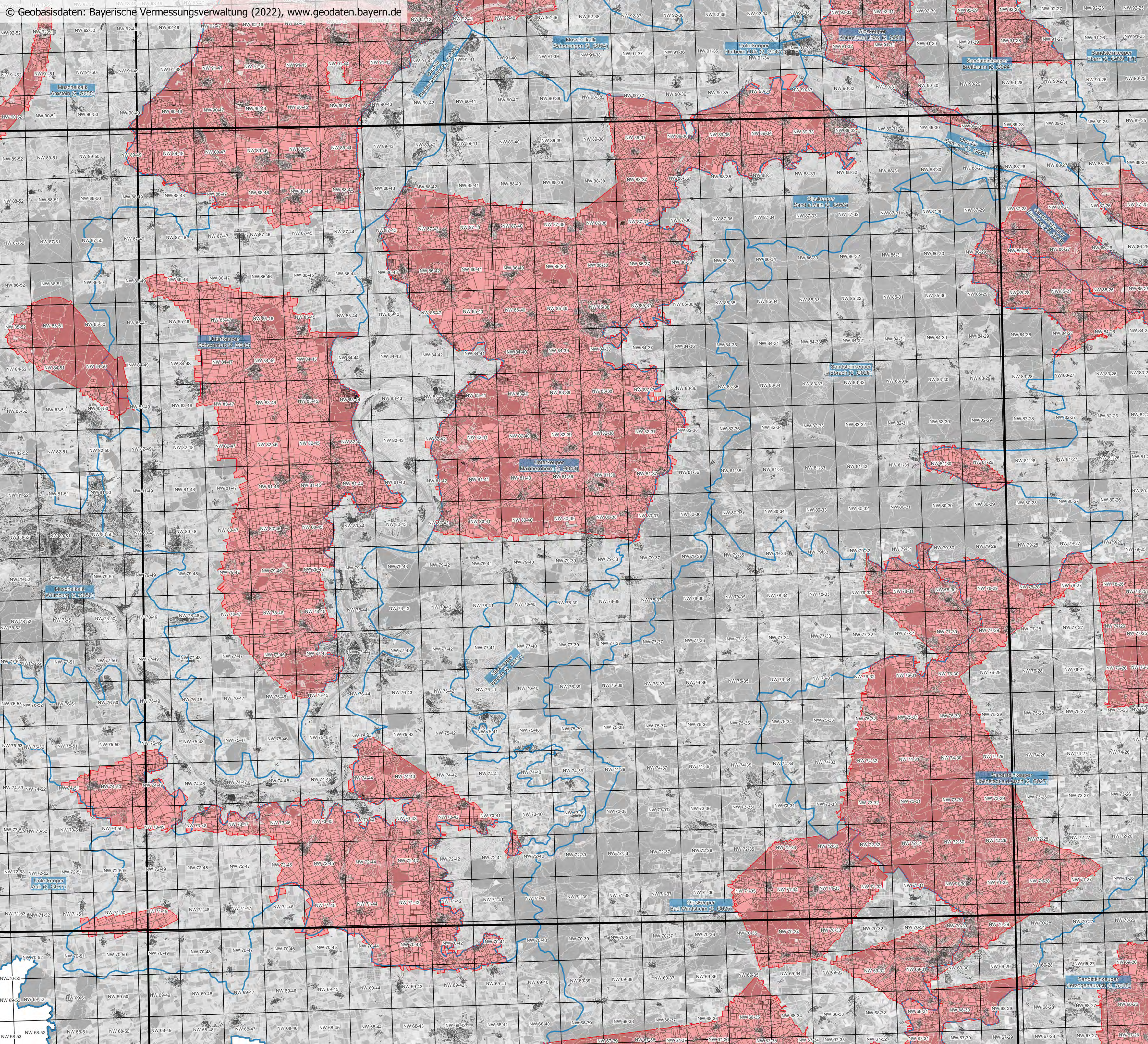
Ausweisung mit Nitrat belasteter Gebiete gemäß AVDÜV Stand: 8. November 2022 Überblickskarte für Blattschnitt C6322 der TK100

- Gebietsausweisung**
- mit Nitrat belastetes Gebiet gemäß § 1 Abs. 1 AVDÜV
 - Feldstück in mit Nitrat belastetem Gebiet gemäß § 1 Abs. 1 AVDÜV

- Geobasisdaten**
- Grundwasserkörper
 - Blattschnitt der TK100
 - Blattschnitt der Flurkarte 1 : 5 000
 - Flurstückgrenze
 - Gebäude und Bauwerke

Herausgeber: Bayerisches Staatsministerium für Ernährung, Landwirtschaft und Forsten
Ludwigstraße 2
80539 München






Ausweisung mit Nitrat belasteter Gebiete gemäß AVDÜV

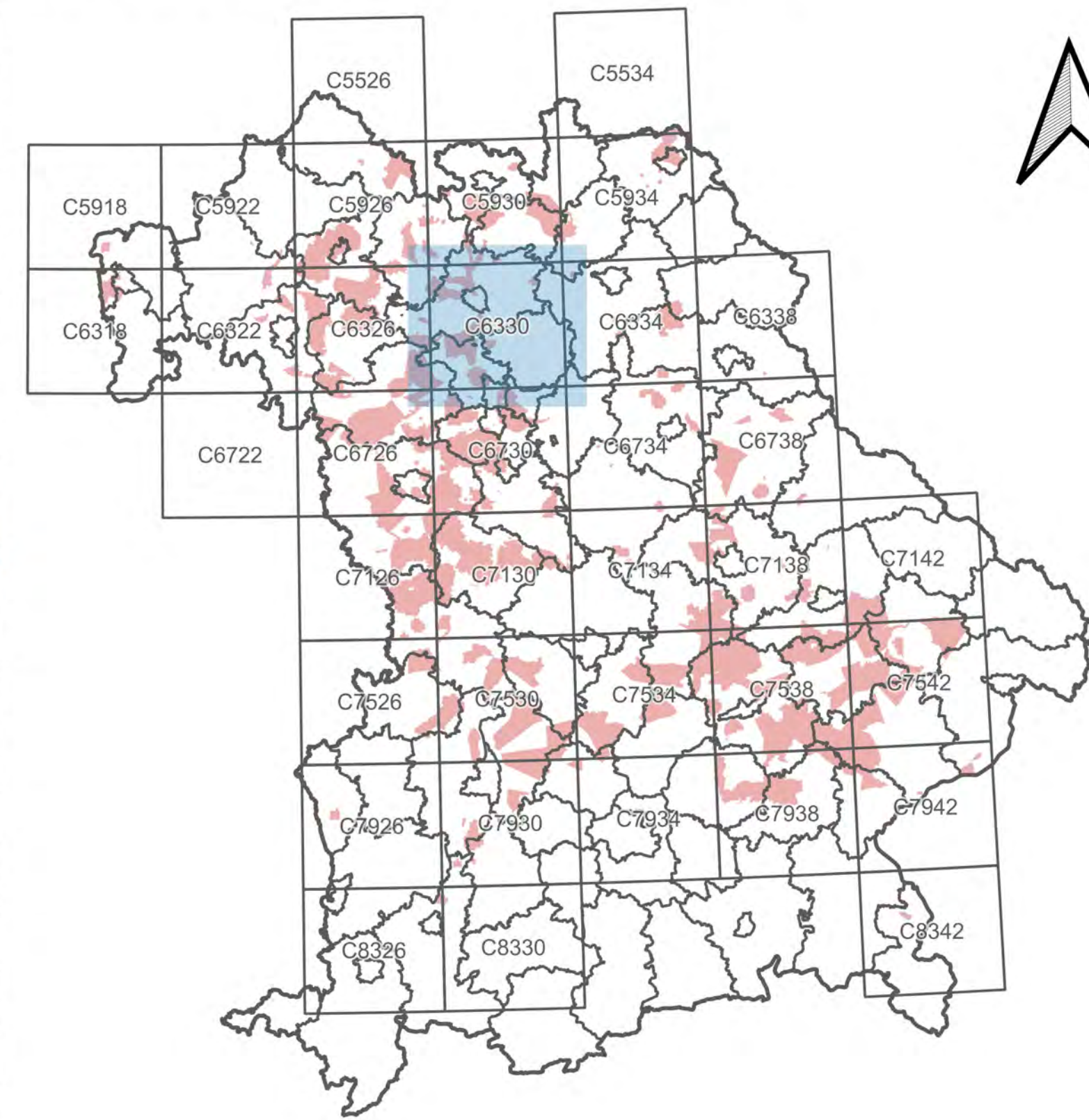
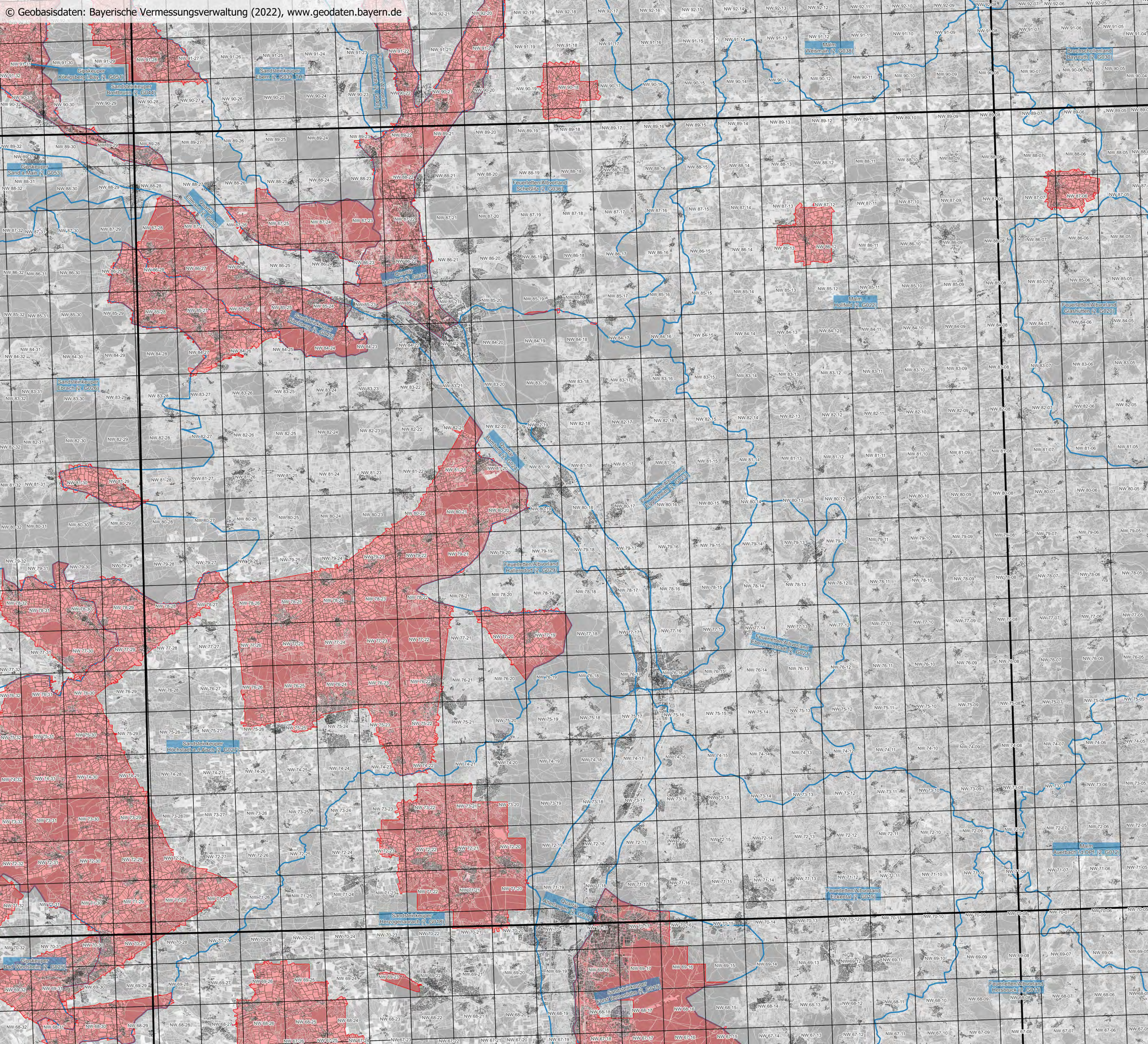
Stand: 8. November 2022

Überblickskarte für Blattschnitt C6326 der TK100

- Gebietsausweisung**
- mit Nitrat belastetes Gebiet gemäß § 1 Abs. 1 AVDÜV
 - Feldstück in mit Nitrat belastetem Gebiet gemäß § 1 Abs. 1 AVDÜV
- Geobasisdaten**
- Grundwasserkörper
 - Blattschnitt der TK100
 - Blattschnitt der Flurkarte 1 : 5 000
 - Flurstückgrenze
 - Gebäude und Bauwerke

Herausgeber: Bayerisches Staatsministerium für Ernährung, Landwirtschaft und Forsten
Ludwigstraße 2
80539 München





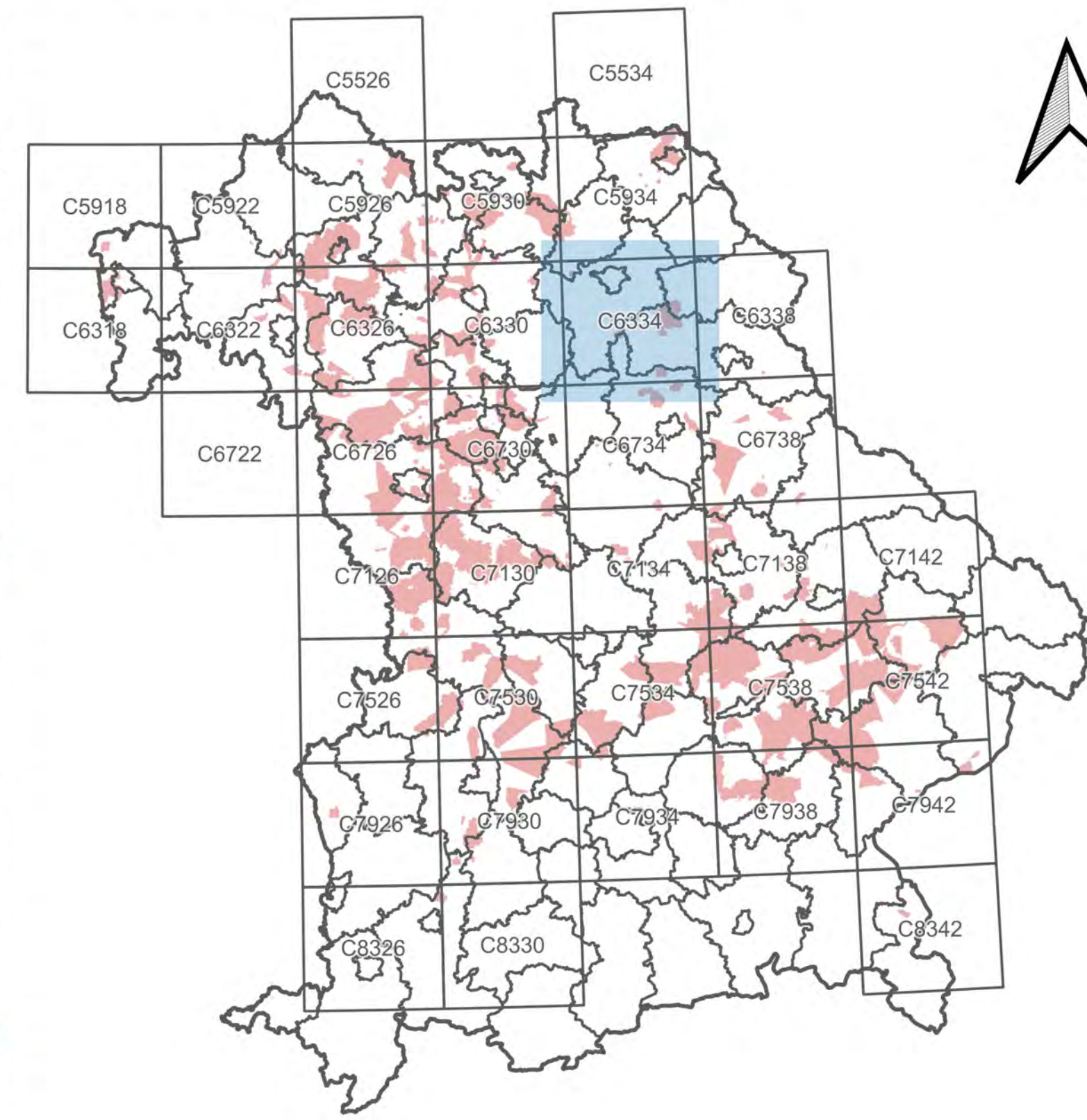
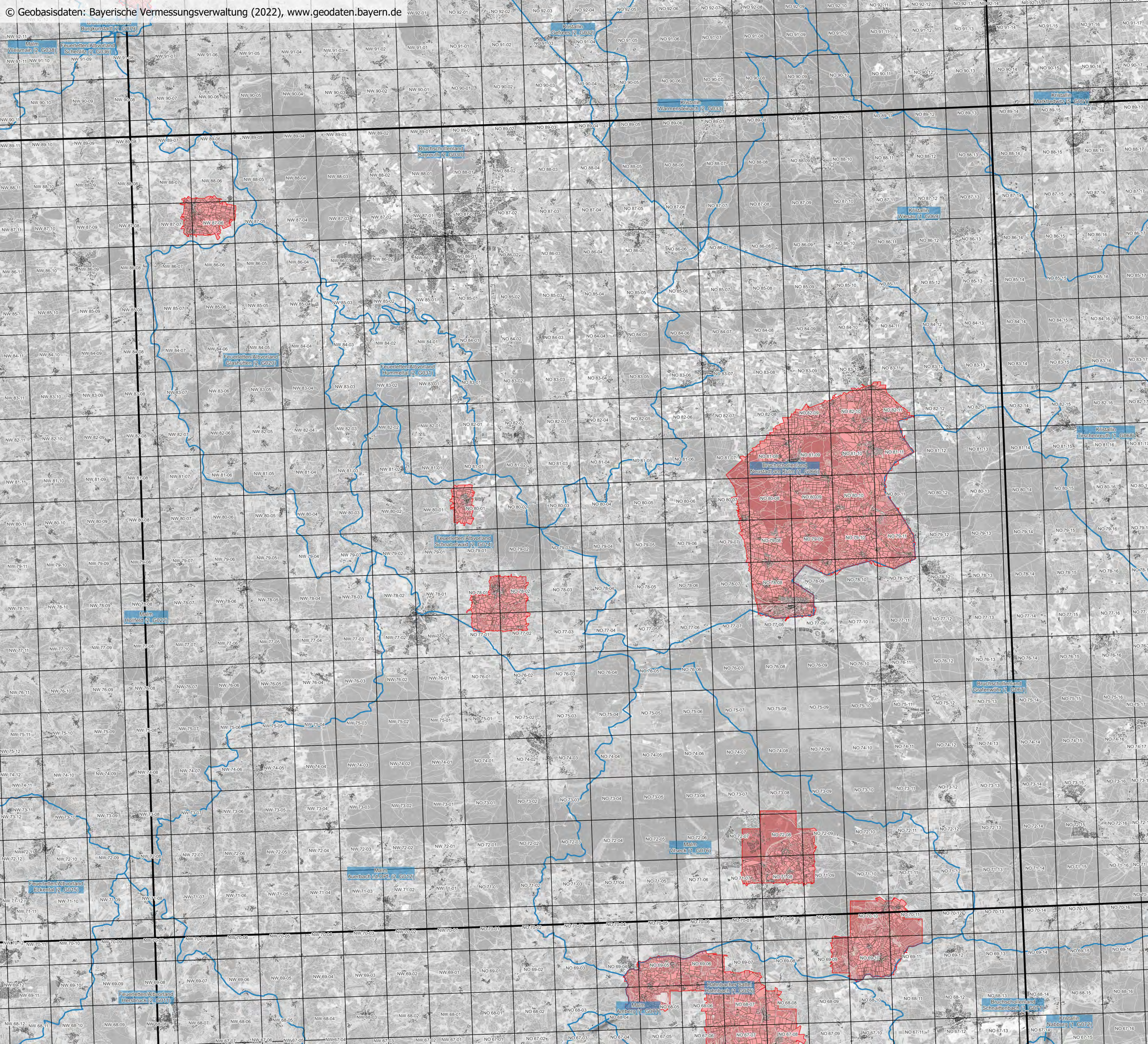
**Ausweisung mit Nitrat belasteter Gebiete
gemäß AVDÜV**
Stand: 8. November 2022
**Überblickskarte für Blattschnitt
C6330
der TK100**

- Gebietsausweisung**
- mit Nitrat belastetes Gebiet gemäß § 1 Abs. 1 AVDÜV
 - Feldstück in mit Nitrat belastetem Gebiet gemäß § 1 Abs. 1 AVDÜV

- Geobasisdaten**
- Grundwasserkörper
 - Blattschnitt der TK100
 - Blattschnitt der Flurkarte 1 : 5 000
 - Flurstückgrenze
 - Gebäude und Bauwerke

Herausgeber: Bayerisches Staatsministerium
für Ernährung, Landwirtschaft und Forsten
Ludwigstraße 2
80539 München





Ausweisung mit Nitrat belasteter Gebiete gemäß AVDÜV

Stand: 8. November 2022

Überblickskarte für Blattschnitt C6334 der TK100

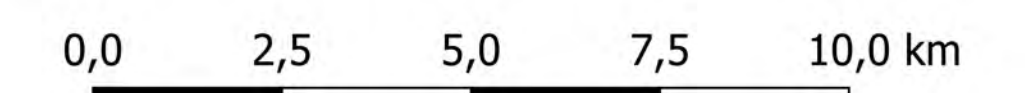
Gebietsausweisung

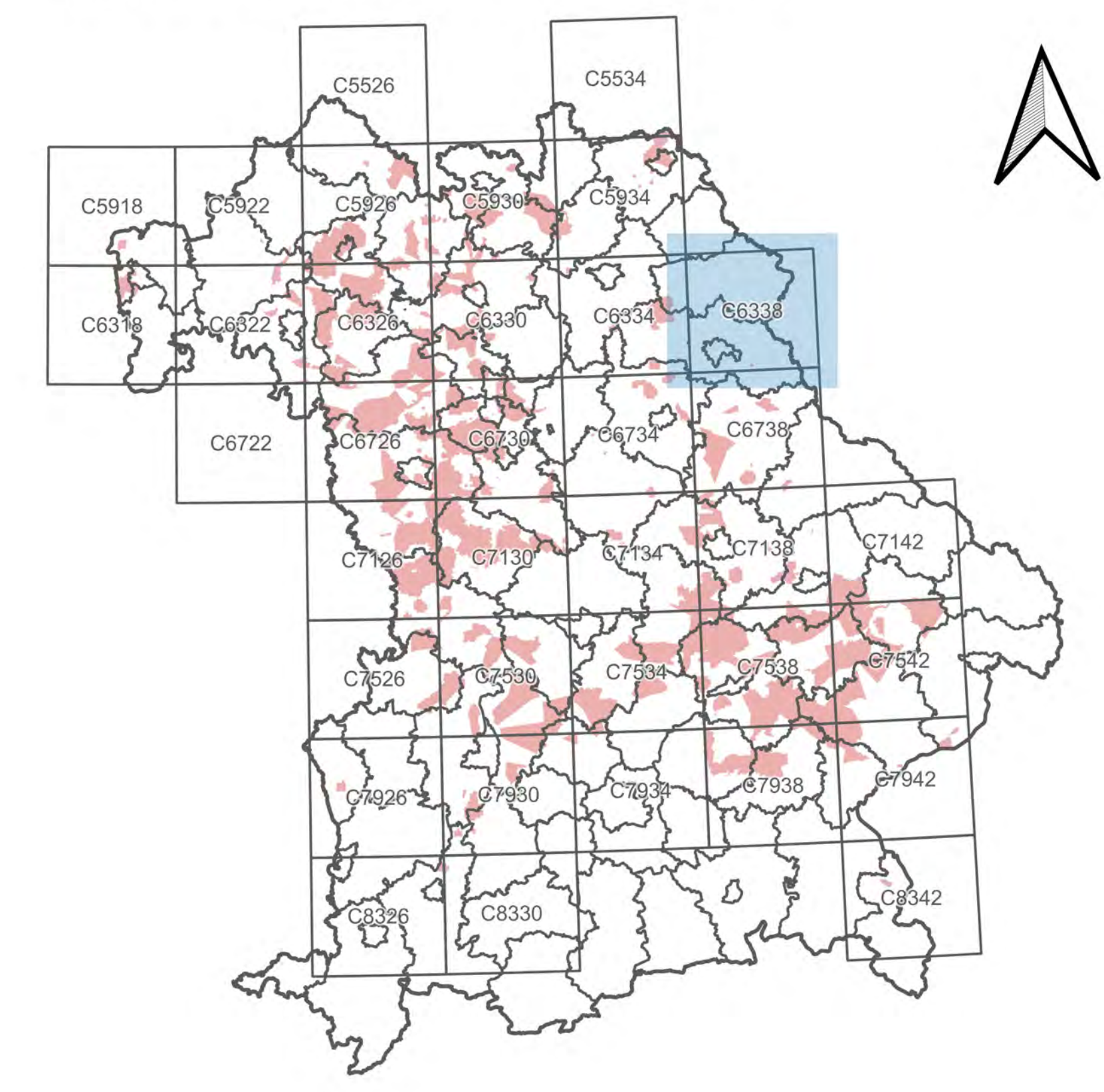
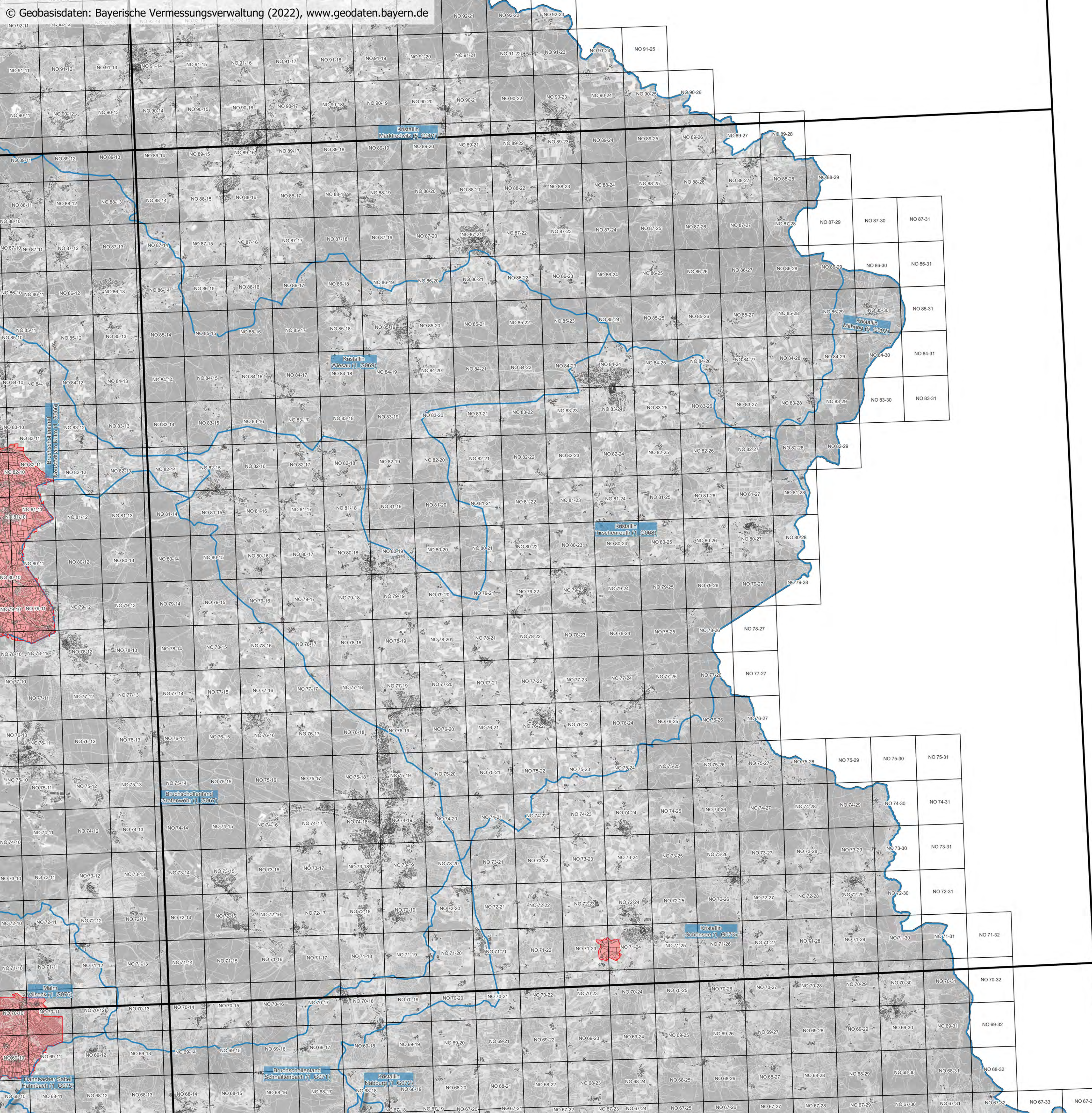
- mit Nitrat belastetes Gebiet gemäß § 1 Abs. 1 AVDÜV
- Feldstück in mit Nitrat belastetem Gebiet gemäß § 1 Abs. 1 AVDÜV

Geobasisdaten

- Grundwasserkörper
- Blattschnitt der TK100
- Blattschnitt der Flurkarte 1 : 5 000
- Flurstückgrenze
- Gebäude und Bauwerke

Herausgeber: Bayerisches Staatsministerium für Ernährung, Landwirtschaft und Forsten
 Ludwigstraße 2
 80539 München

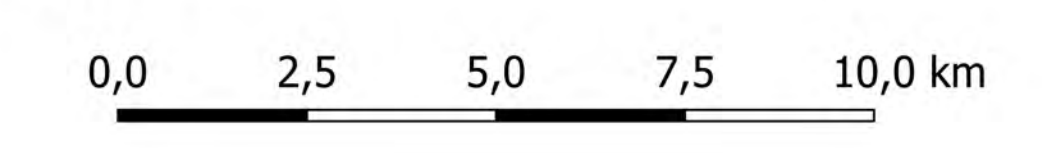


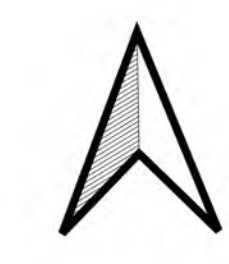
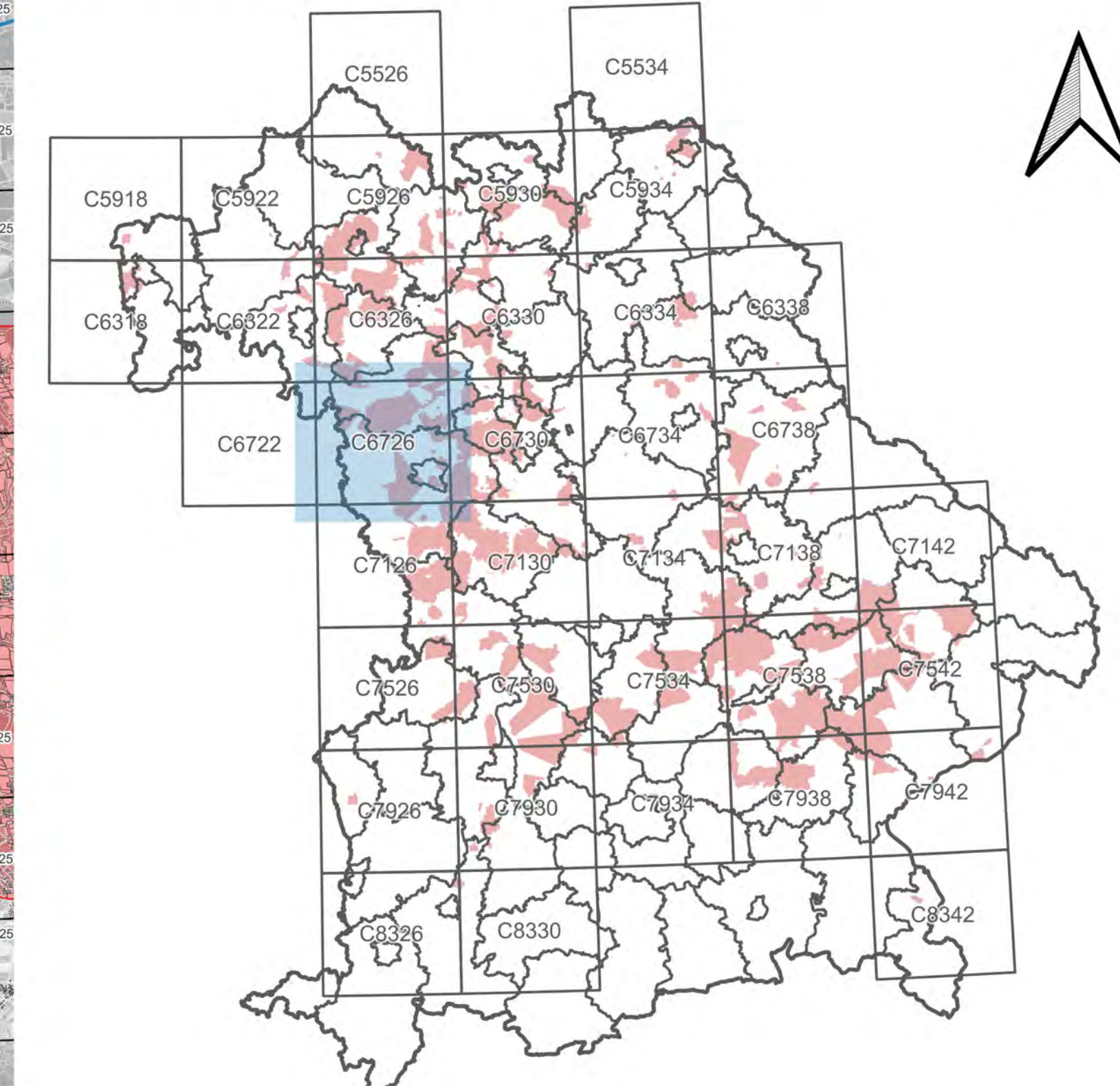
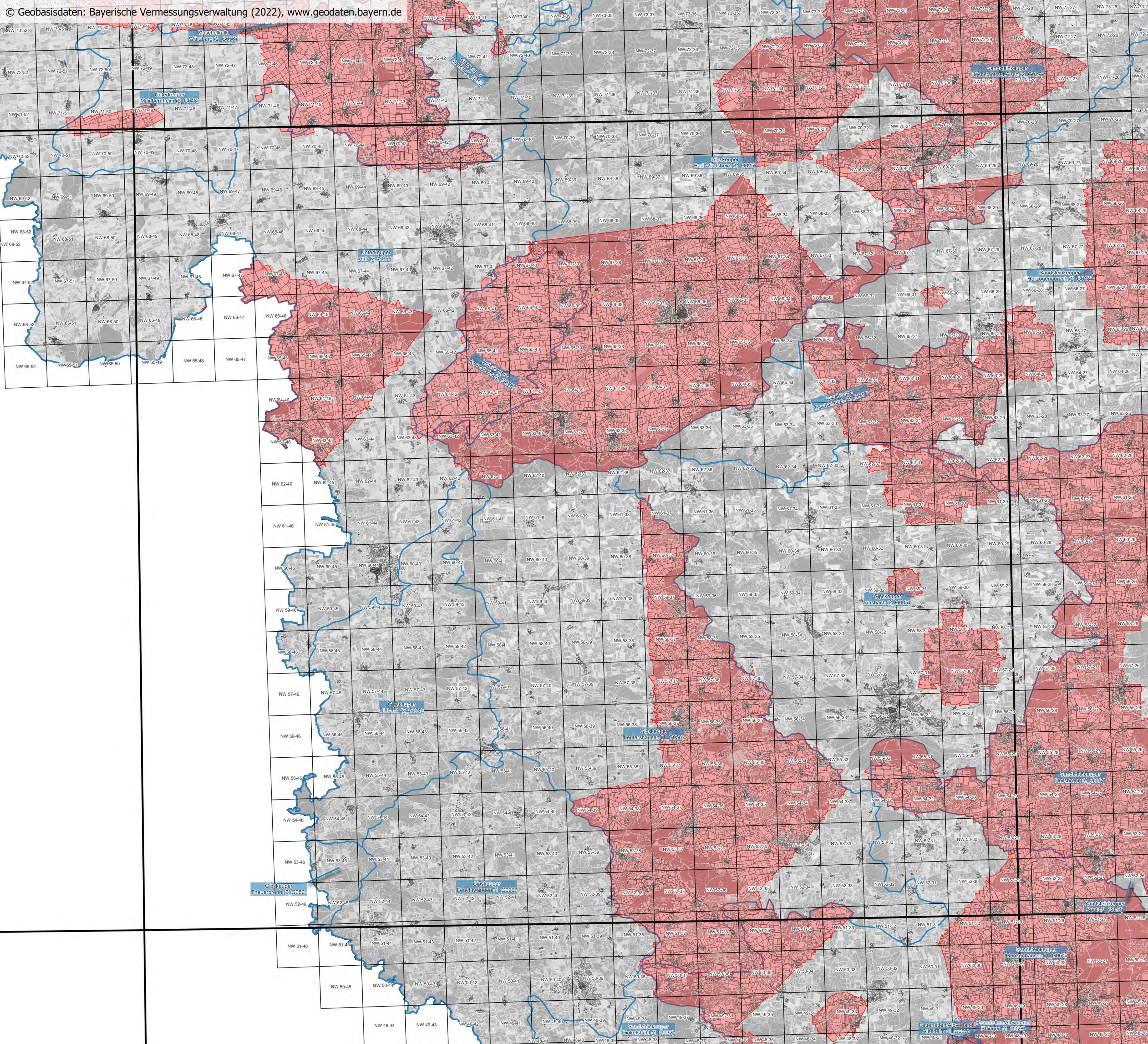


**Ausweisung mit Nitrat belasteter Gebiete
gemäß AVDÜV**
Stand: 8. November 2022
**Überblickskarte für Blattschnitt
C6338
der TK100**

- Gebietsausweisung**
- mit Nitrat belastetes Gebiet gemäß § 1 Abs. 1 AVDÜV
 - Feldstück in mit Nitrat belastetem Gebiet gemäß § 1 Abs. 1 AVDÜV
- Geobasisdaten**
- Grundwasserkörper
 - Blattschnitt der TK100
 - Blattschnitt der Flurkarte 1 : 5 000
 - Flurstückgrenze
 - Gebäude und Bauwerke

Herausgeber: Bayerisches Staatsministerium
für Ernährung, Landwirtschaft und Forsten
Ludwigstraße 2
80539 München






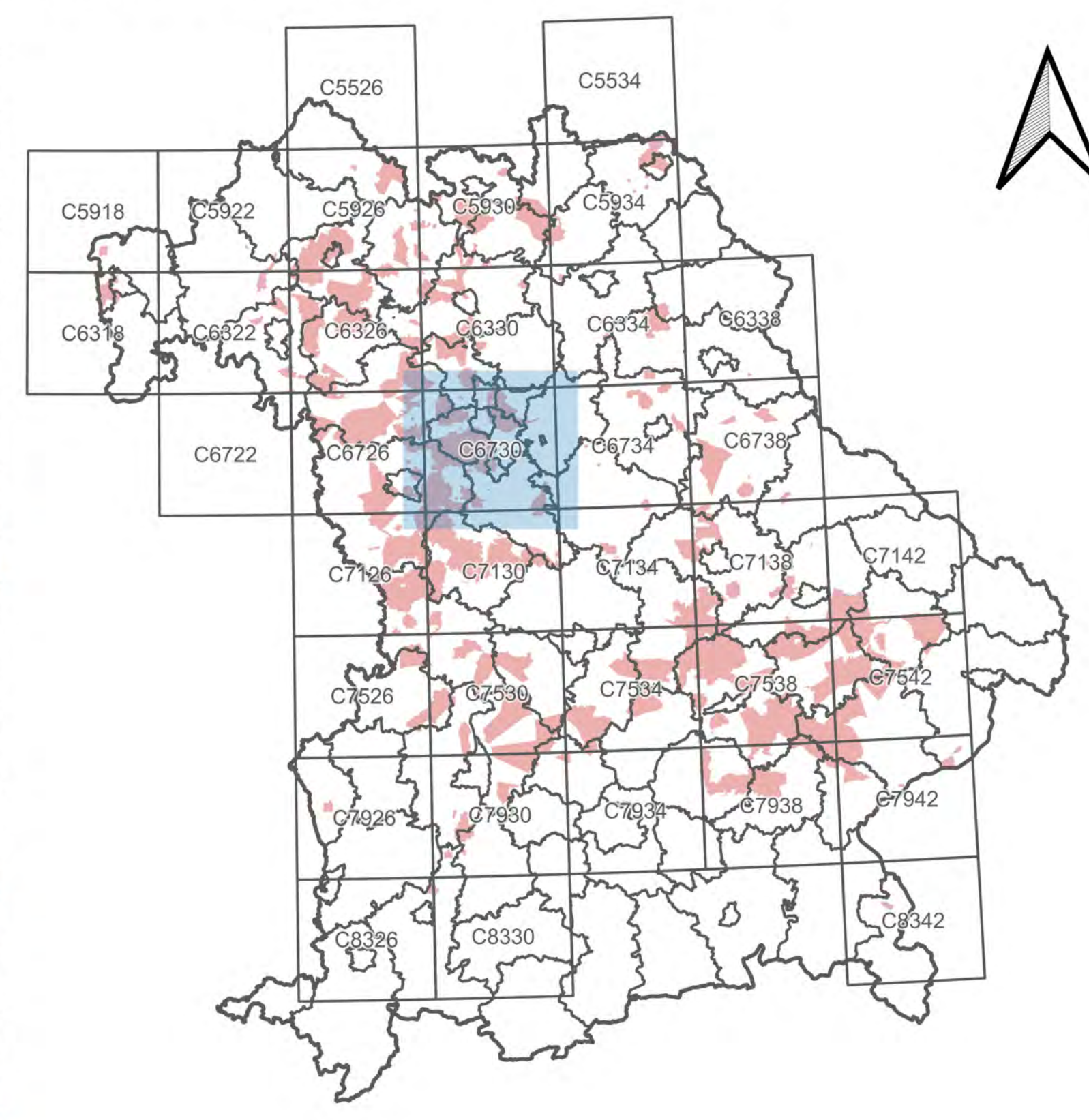
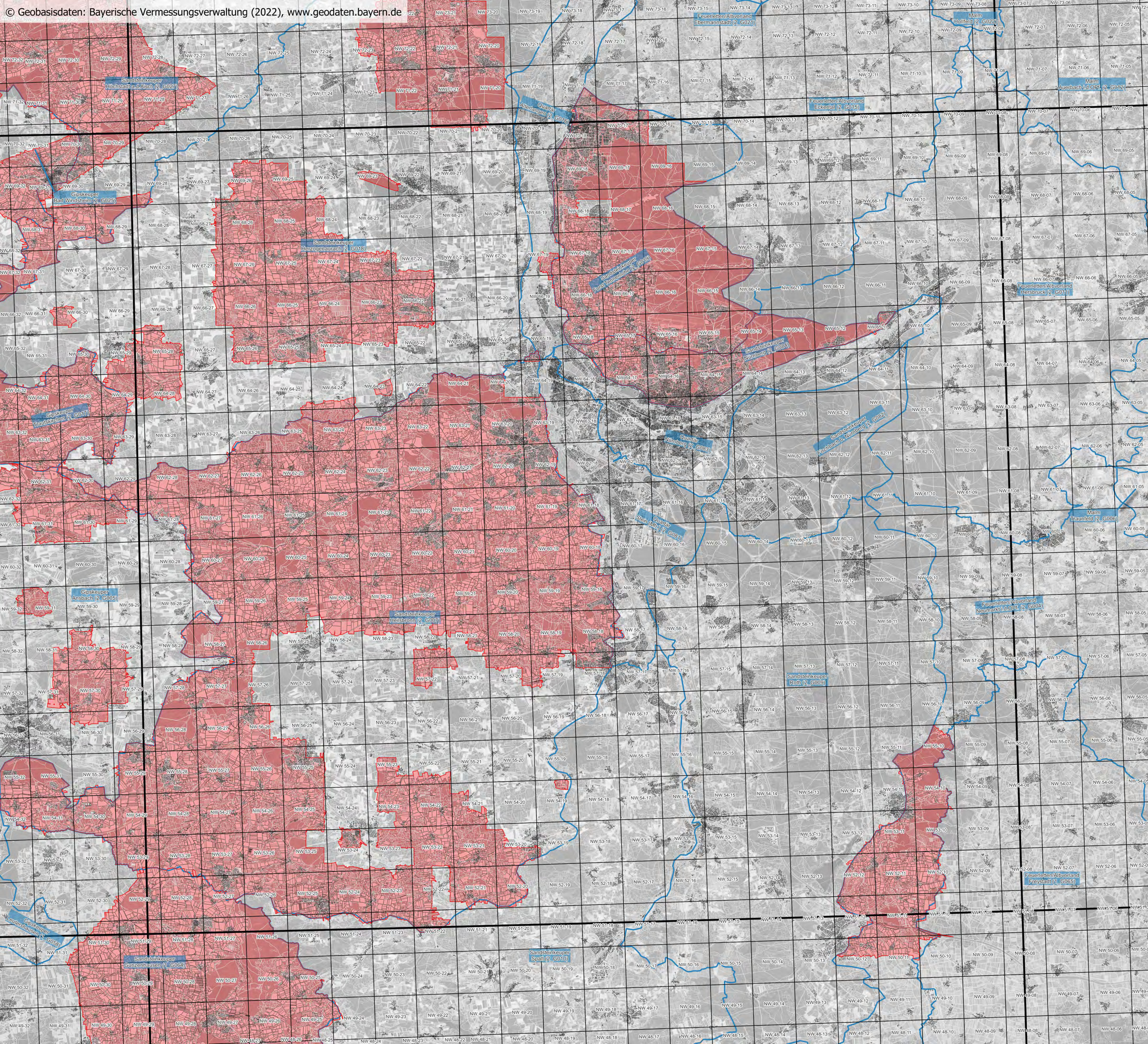
**Ausweisung mit Nitrat belasteter Gebiete
gemäß AVDÜV**
Stand: 8. November 2022
**Überblickskarte für Blattschnitt
C6726
der TK100**

- Gebietsausweisung**
- mit Nitrat belastetes Gebiet gemäß § 1 Abs. 1 AVDÜV
 - Feldstück in mit Nitrat belastetem Gebiet gemäß § 1 Abs. 1 AVDÜV

- Geobasisdaten**
- Grundwasserkörper
 - Blattschnitt der TK100
 - Blattschnitt der Flurkarte 1 : 5 000
 - Flurstückgrenze
 - Gebäude und Bauwerke

Herausgeber: Bayerisches Staatsministerium für Ernährung, Landwirtschaft und Forsten
Ludwigstraße 2
80539 München






Ausweisung mit Nitrat belasteter Gebiete gemäß AVDÜV

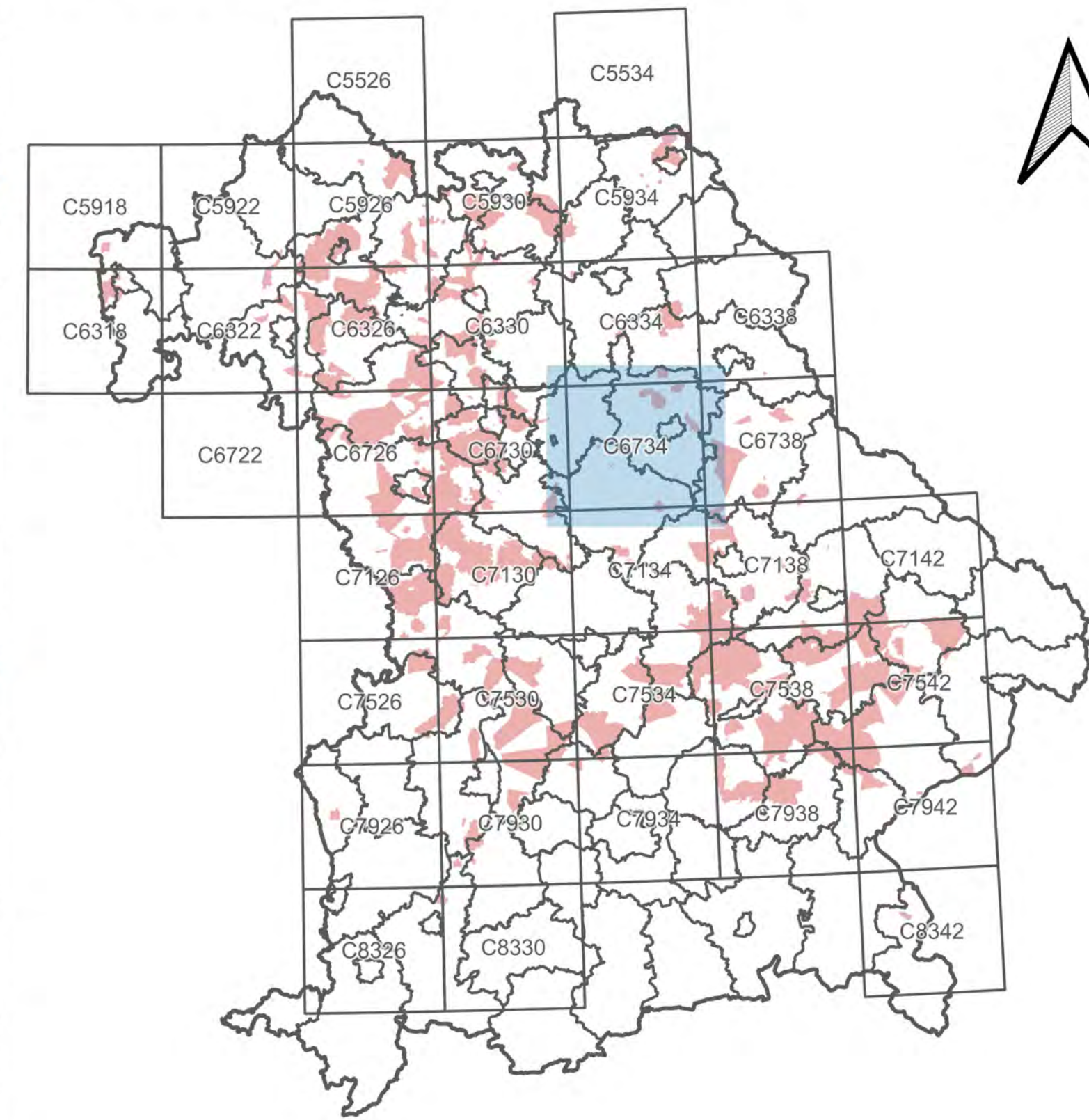
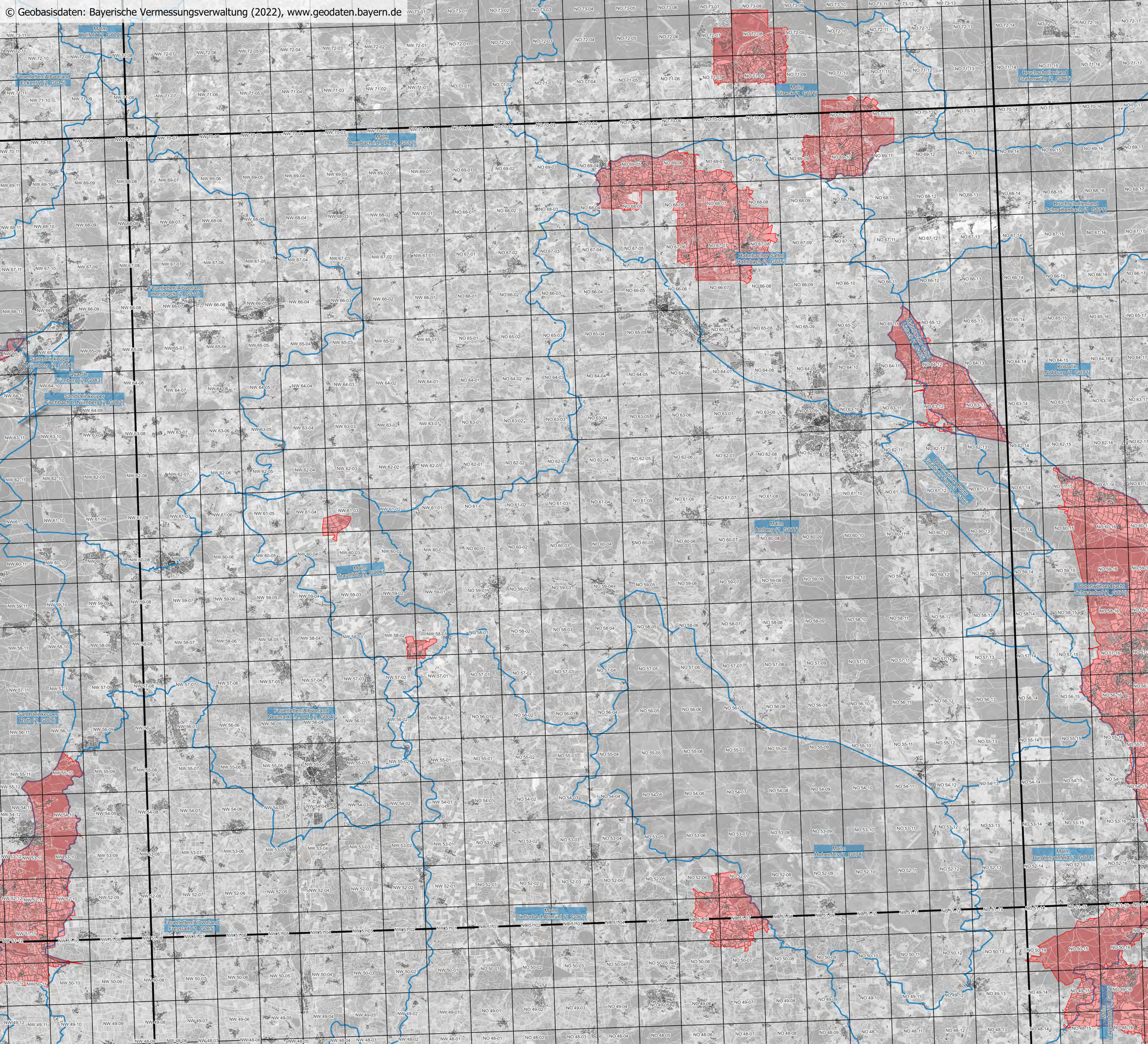
Stand: 8. November 2022

Überblickskarte für Blattschnitt C6730 der TK100

- Gebietsausweisung**
- mit Nitrat belastetes Gebiet gemäß § 1 Abs. 1 AVDÜV
 - Feldstück in mit Nitrat belastetem Gebiet gemäß § 1 Abs. 1 AVDÜV
- Geobasisdaten**
- Grundwasserkörper
 - Blattschnitt der TK100
 - Blattschnitt der Flurkarte 1 : 5 000
 - Flurstückgrenze
 - Gebäude und Bauwerke

Herausgeber: Bayerisches Staatsministerium für Ernährung, Landwirtschaft und Forsten
Ludwigstraße 2
80539 München





Ausweisung mit Nitrat belasteter Gebiete gemäß AVDÜV

Stand: 8. November 2022

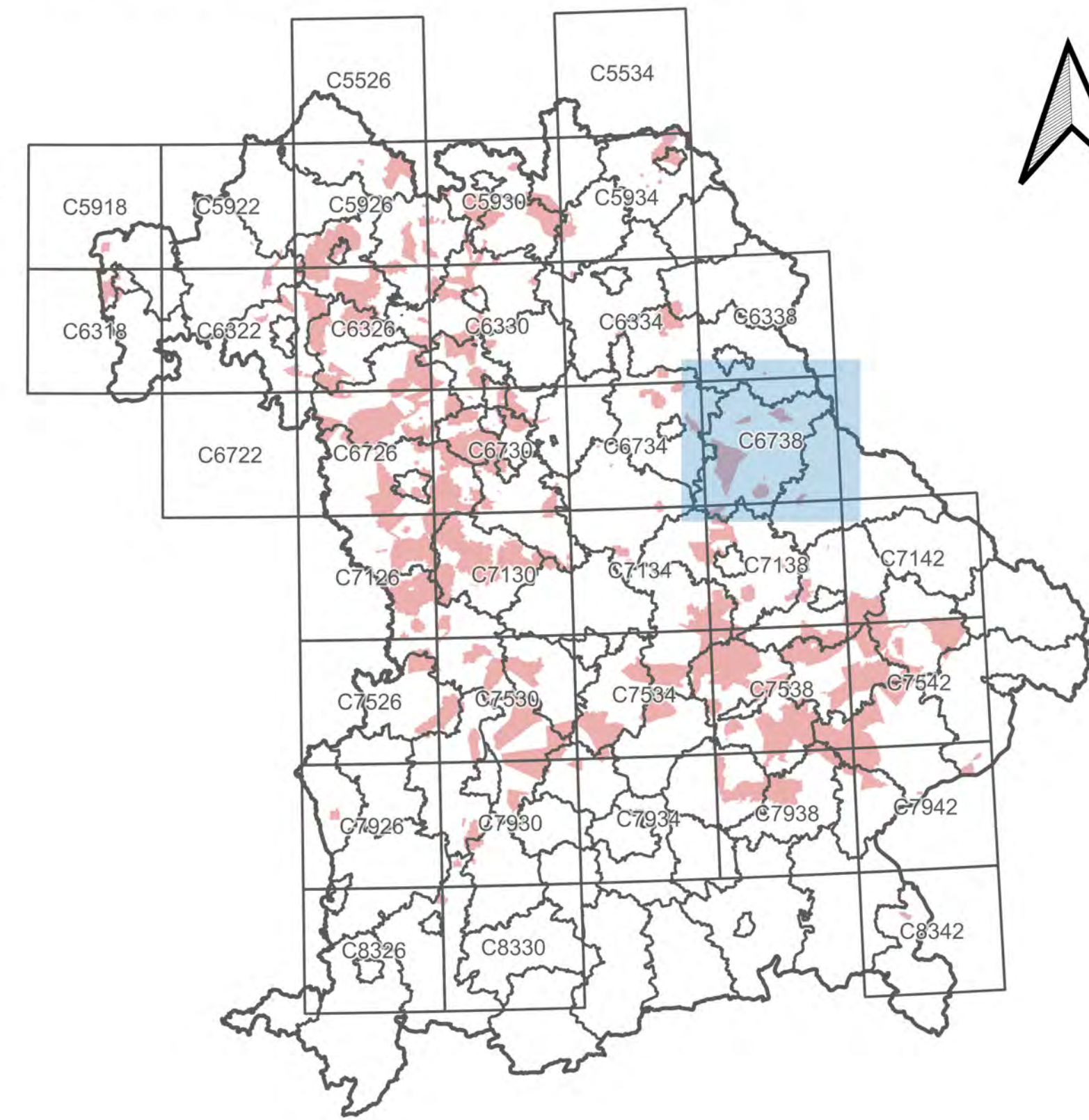
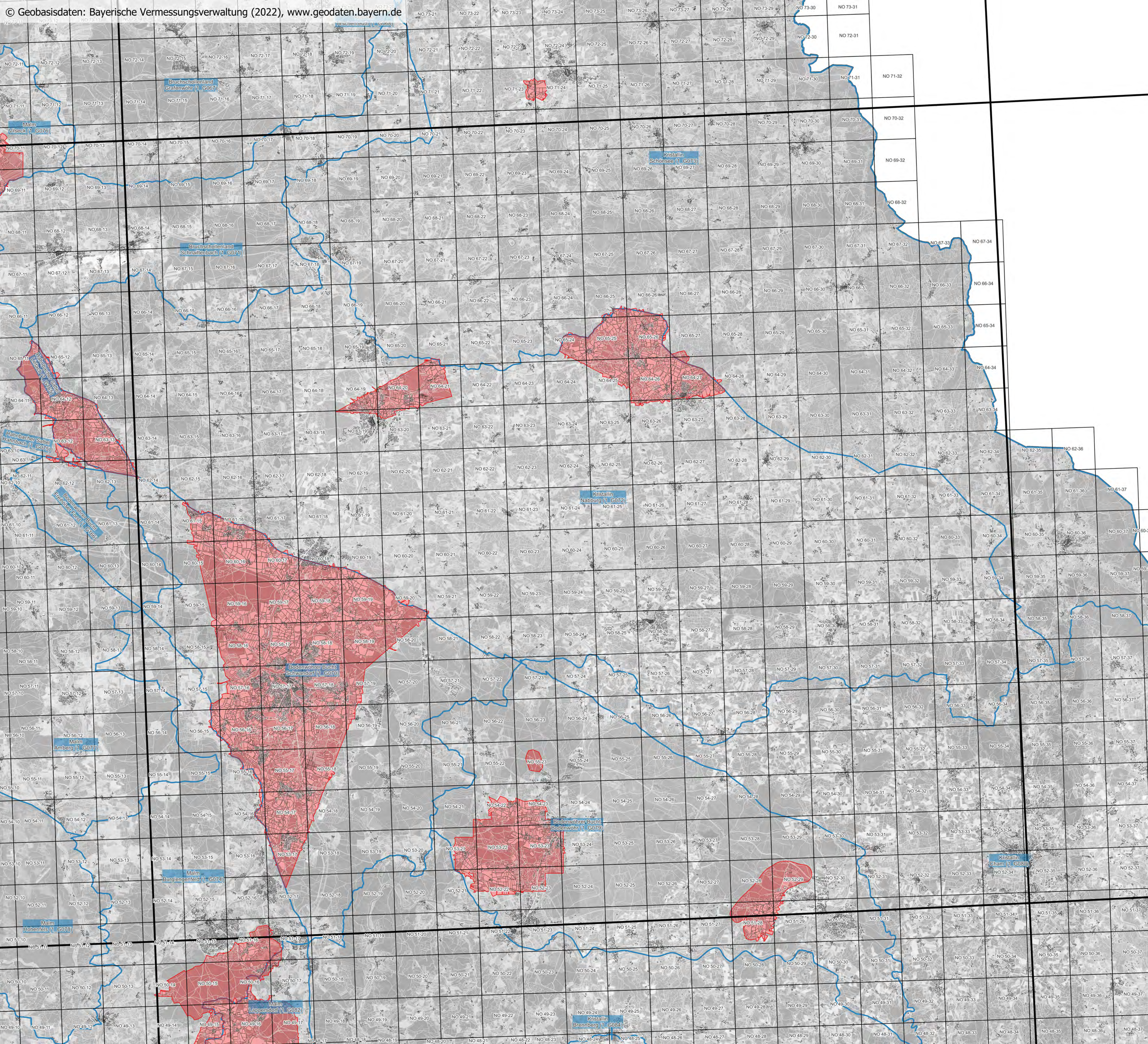
Überblickskarte für Blattschnitt C6734 der TK100

- Gebietsausweisung**
- mit Nitrat belastetes Gebiet gemäß § 1 Abs. 1 AVDÜV
 - Feldstück in mit Nitrat belastetem Gebiet gemäß § 1 Abs. 1 AVDÜV

- Geobasisdaten**
- Grundwasserkörper
 - Blattschnitt der TK100
 - Blattschnitt der Flurkarte 1 : 5 000
 - Flurstückgrenze
 - Gebäude und Bauwerke

Herausgeber: Bayerisches Staatsministerium für Ernährung, Landwirtschaft und Forsten
Ludwigstraße 2
80539 München




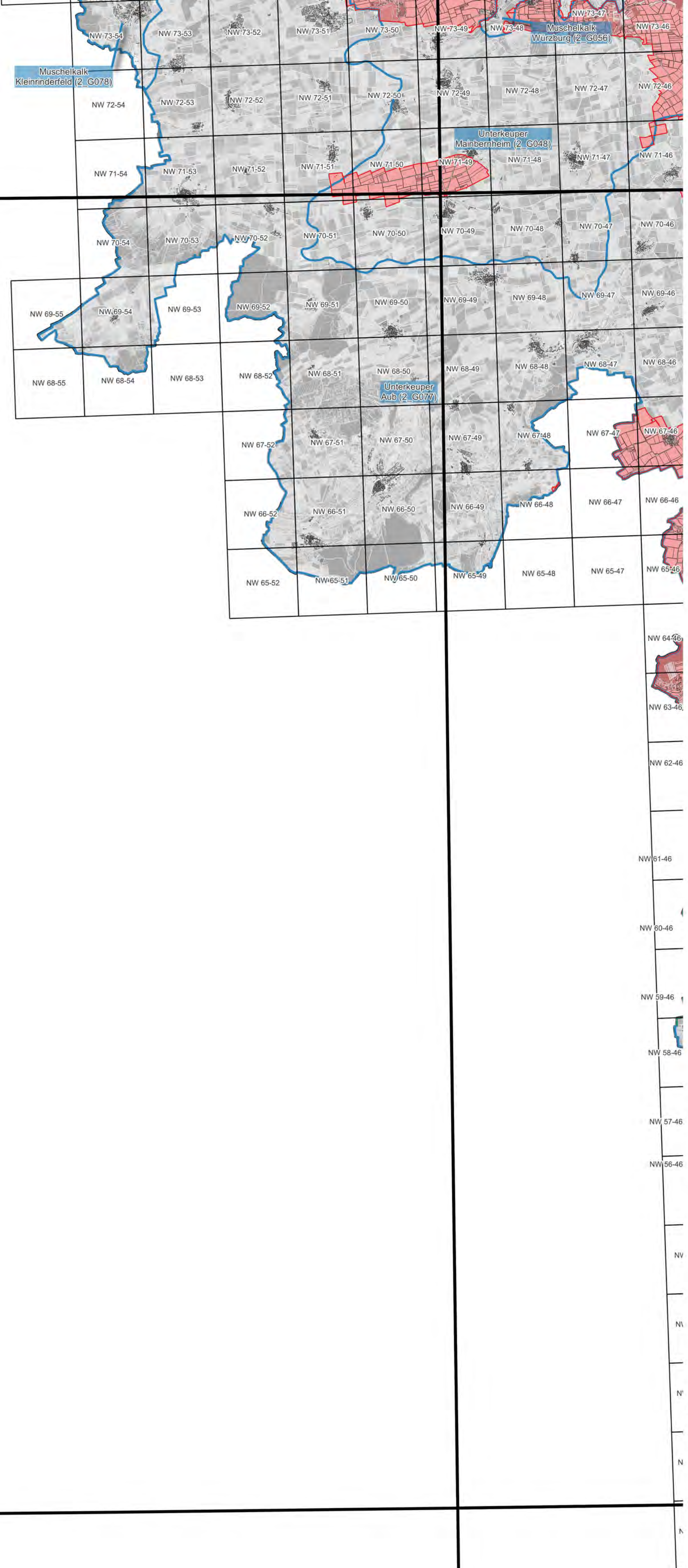
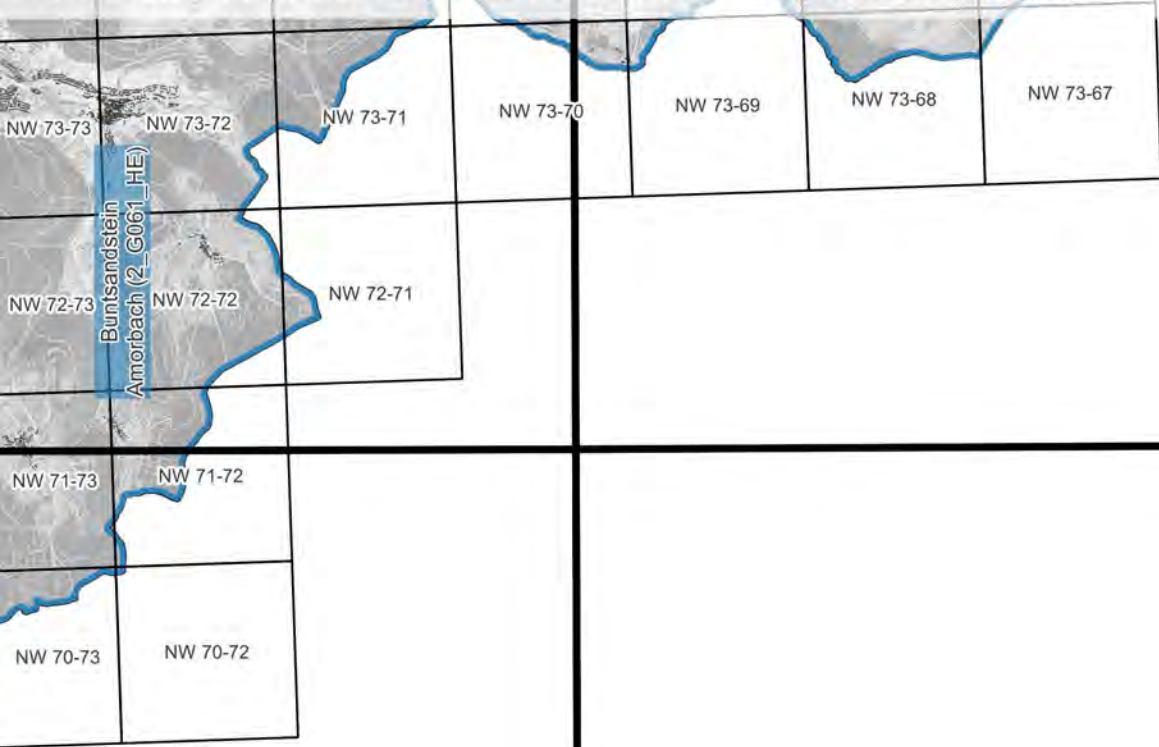


Ausweisung mit Nitrat belasteter Gebiete gemäß AVDÜV Stand: 8. November 2022 Überblickskarte für Blattschnitt C6738 der TK100

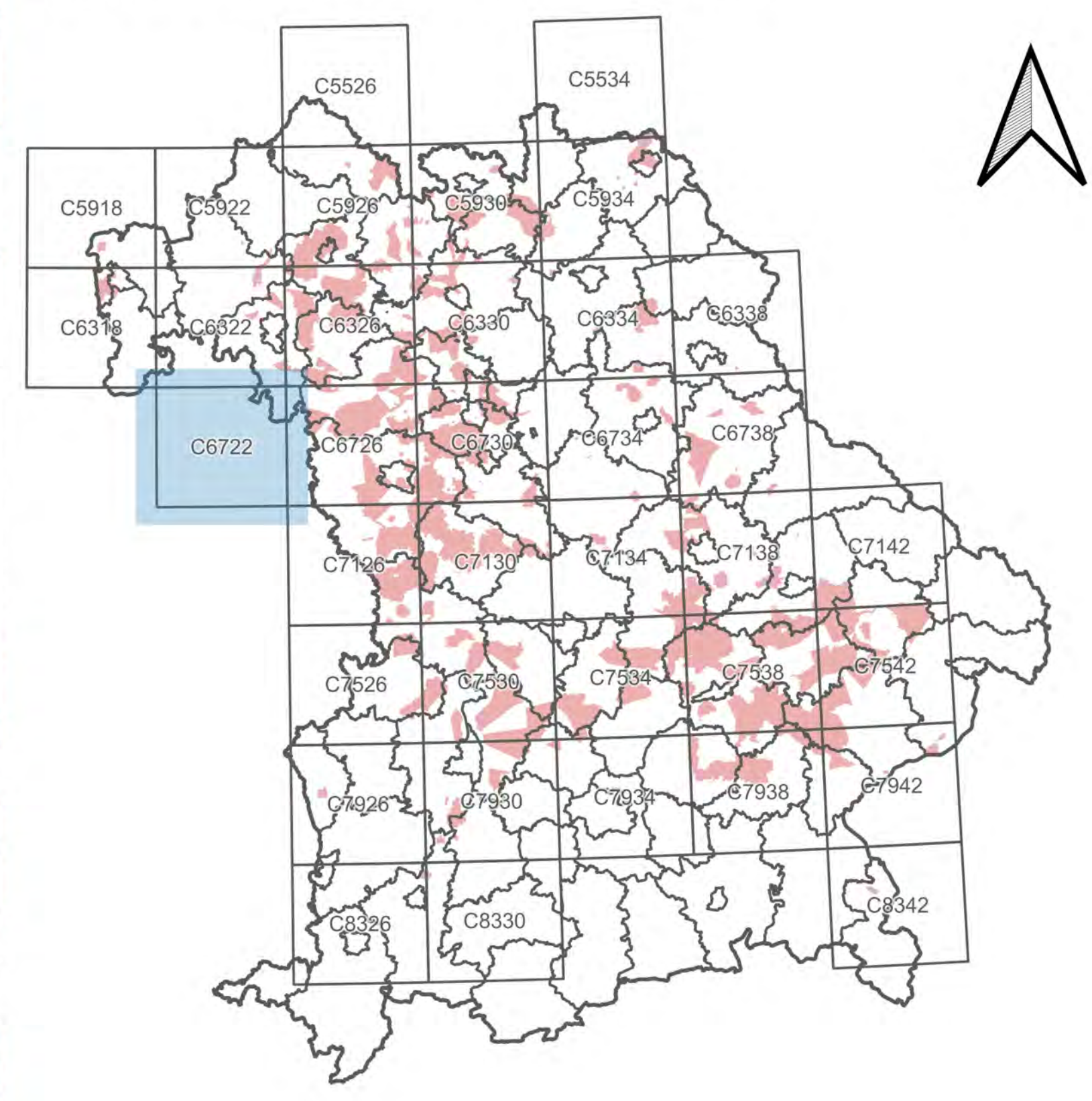
- Gebietsausweisung**
- mit Nitrat belastetes Gebiet gemäß § 1 Abs. 1 AVDÜV
 - Feldstück in mit Nitrat belastetem Gebiet gemäß § 1 Abs. 1 AVDÜV
- Geobasisdaten**
- Grundwasserkörper
 - Blattschnitt der TK100
 - Blattschnitt der Flurkarte 1 : 5 000
 - Flurstückgrenze
 - Gebäude und Bauwerke

Herausgeber: Bayerisches Staatsministerium für Ernährung, Landwirtschaft und Forsten
Ludwigstraße 2
80539 München





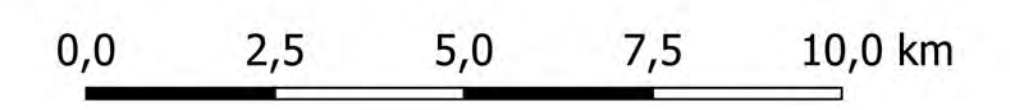
Übersicht: Lage des dargestellten Blattschnitts

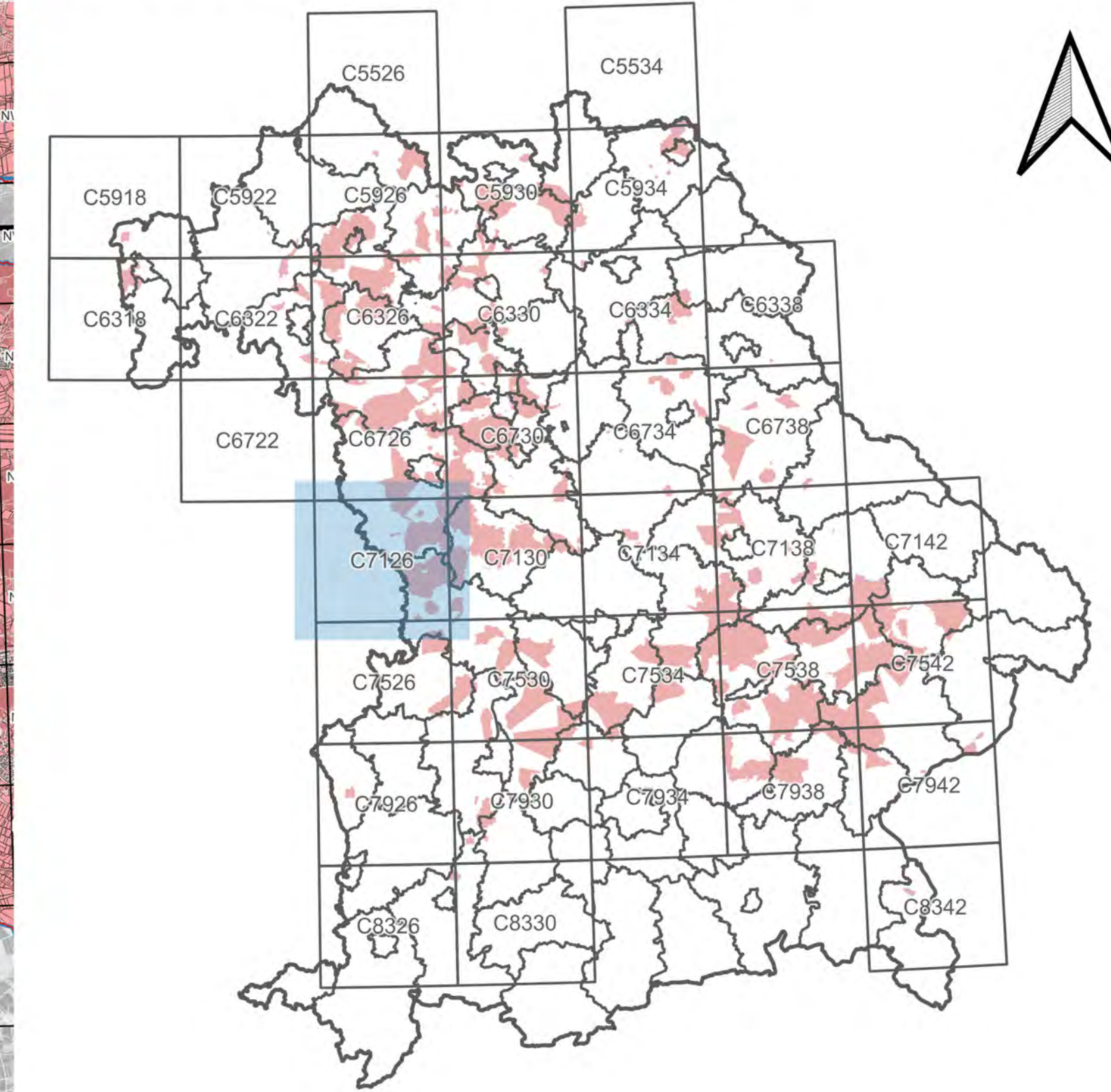
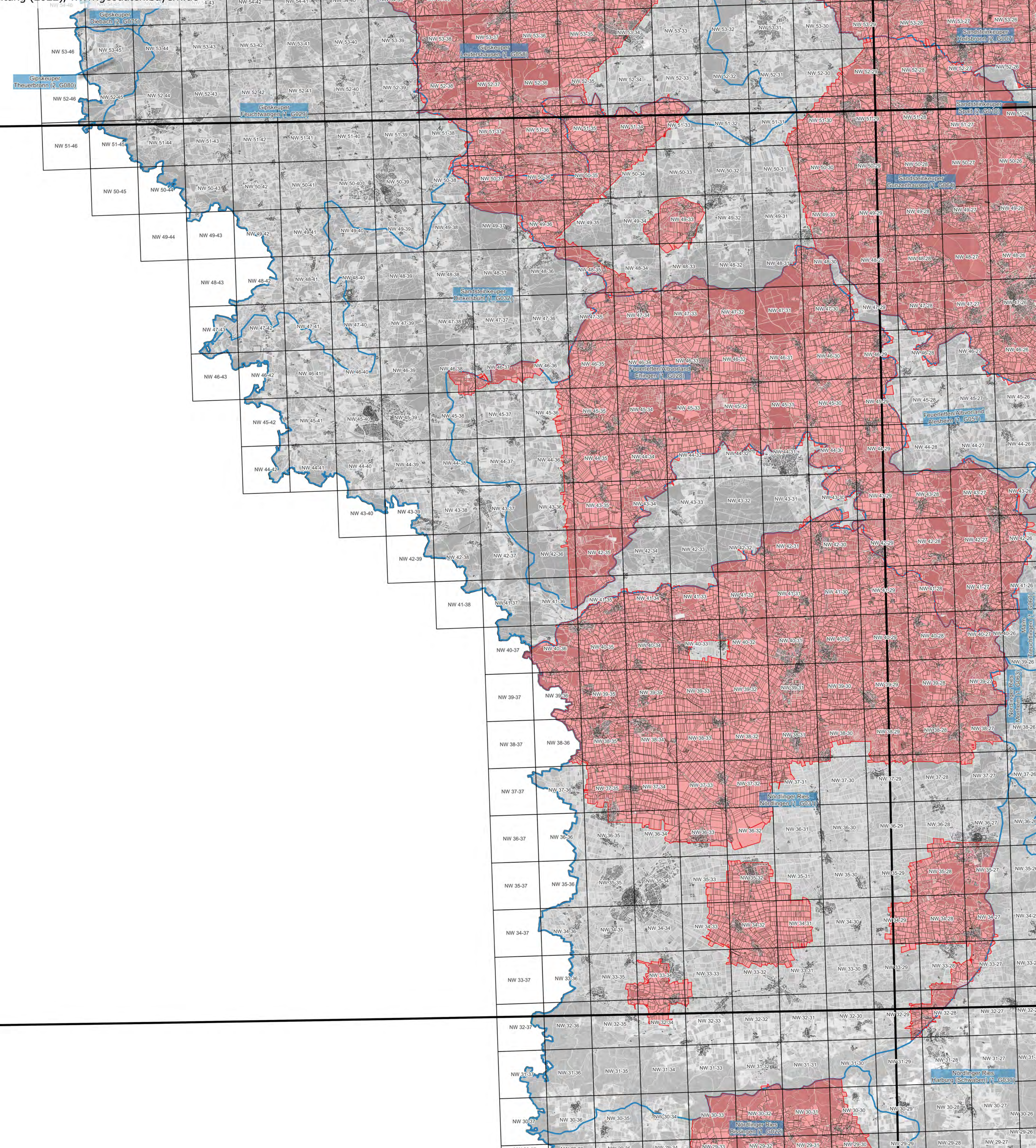


**Ausweisung mit Nitrat belasteter Gebiete
gemäß AVDÜV**
Stand: 8. November 2022
**Überblickskarte für Blattschnitt
C6722
der TK100**

- Gebietsausweisung**
- mit Nitrat belastetes Gebiet gemäß § 1 Abs. 1 AVDÜV
 - Feldstück in mit Nitrat belastetem Gebiet gemäß § 1 Abs. 1 AVDÜV
- Geobasisdaten**
- Grundwasserkörper
 - Blattschnitt der TK100
 - Blattschnitt der Flurkarte 1 : 5 000
 - Flurstückgrenze
 - Gebäude und Bauwerke

Herausgeber: Bayerisches Staatsministerium für Ernährung, Landwirtschaft und Forsten
Ludwigstraße 2
80539 München




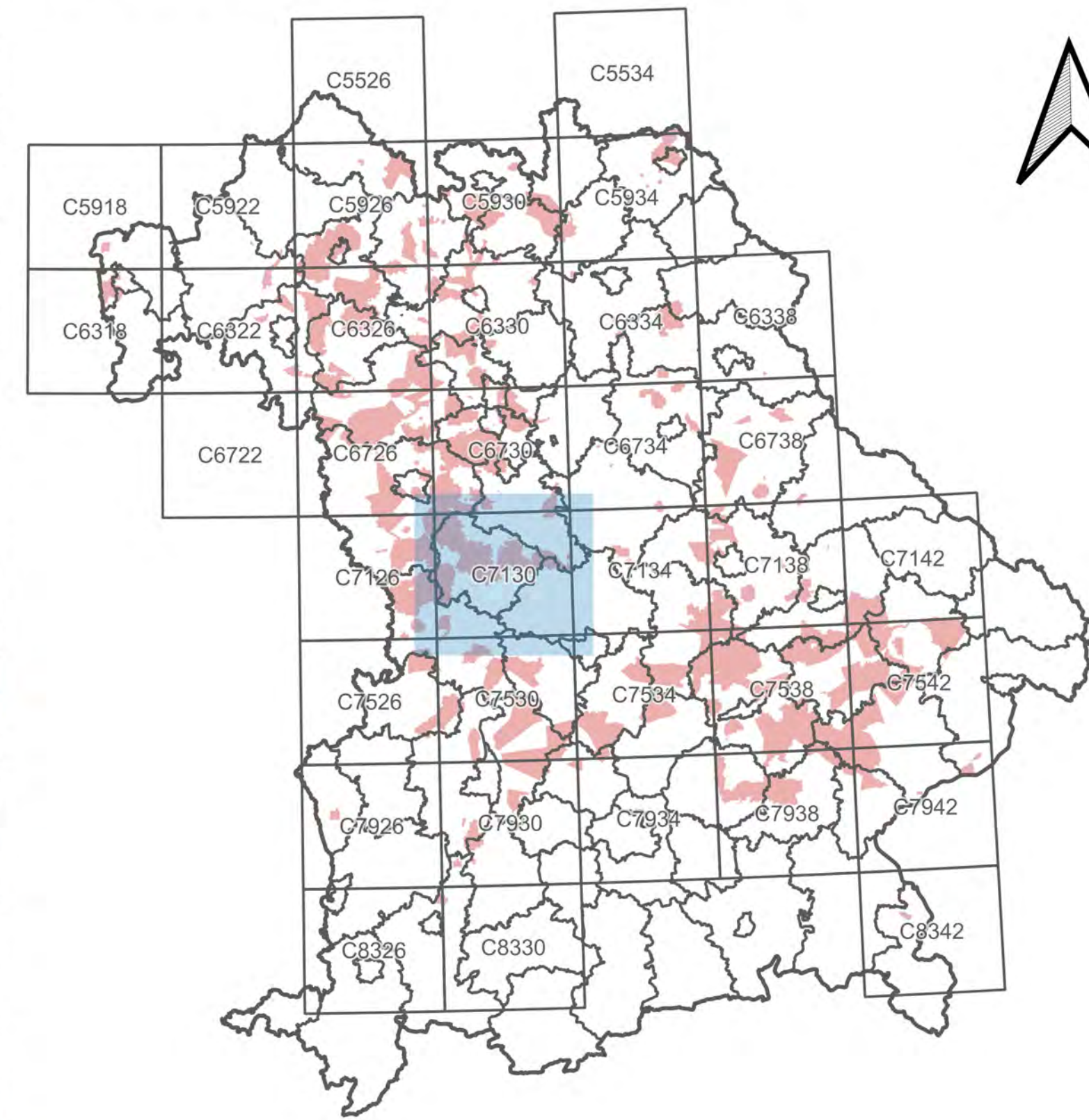
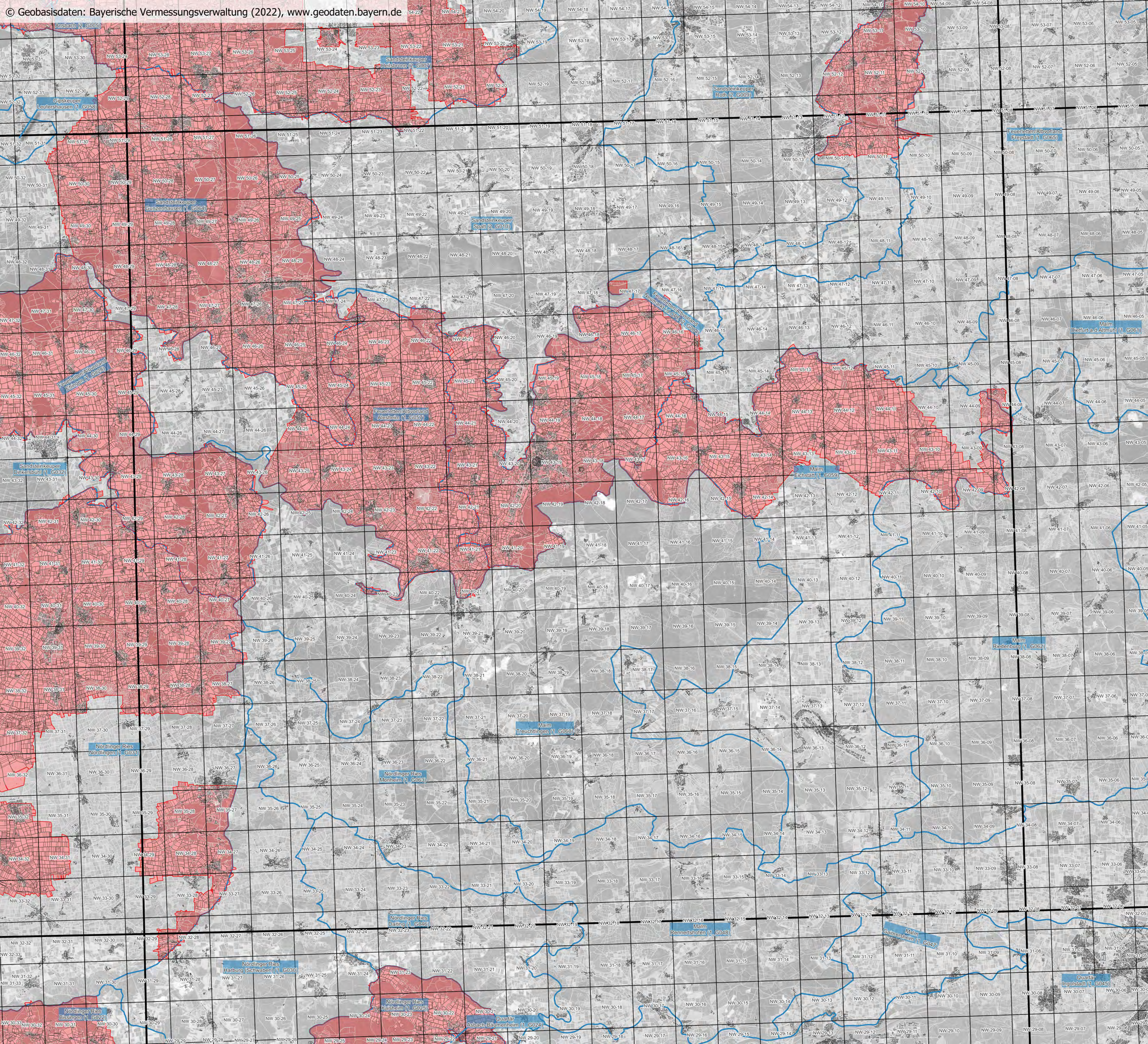


Ausweisung mit Nitrat belasteter Gebiete gemäß AVDÜV Stand: 8. November 2022 Überblickskarte für Blattschnitt C7126 der TK100

- Gebietsausweisung**
- mit Nitrat belastetes Gebiet gemäß § 1 Abs. 1 AVDÜV
 - Feldstück in mit Nitrat belastetem Gebiet gemäß § 1 Abs. 1 AVDÜV
- Geobasisdaten**
- Grundwasserkörper
 - Blattschnitt der TK100
 - Blattschnitt der Flurkarte 1 : 5 000
 - Flurstückgrenze
 - Gebäude und Bauwerke

Herausgeber: Bayerisches Staatsministerium für Ernährung, Landwirtschaft und Forsten
Ludwigstraße 2
80539 München






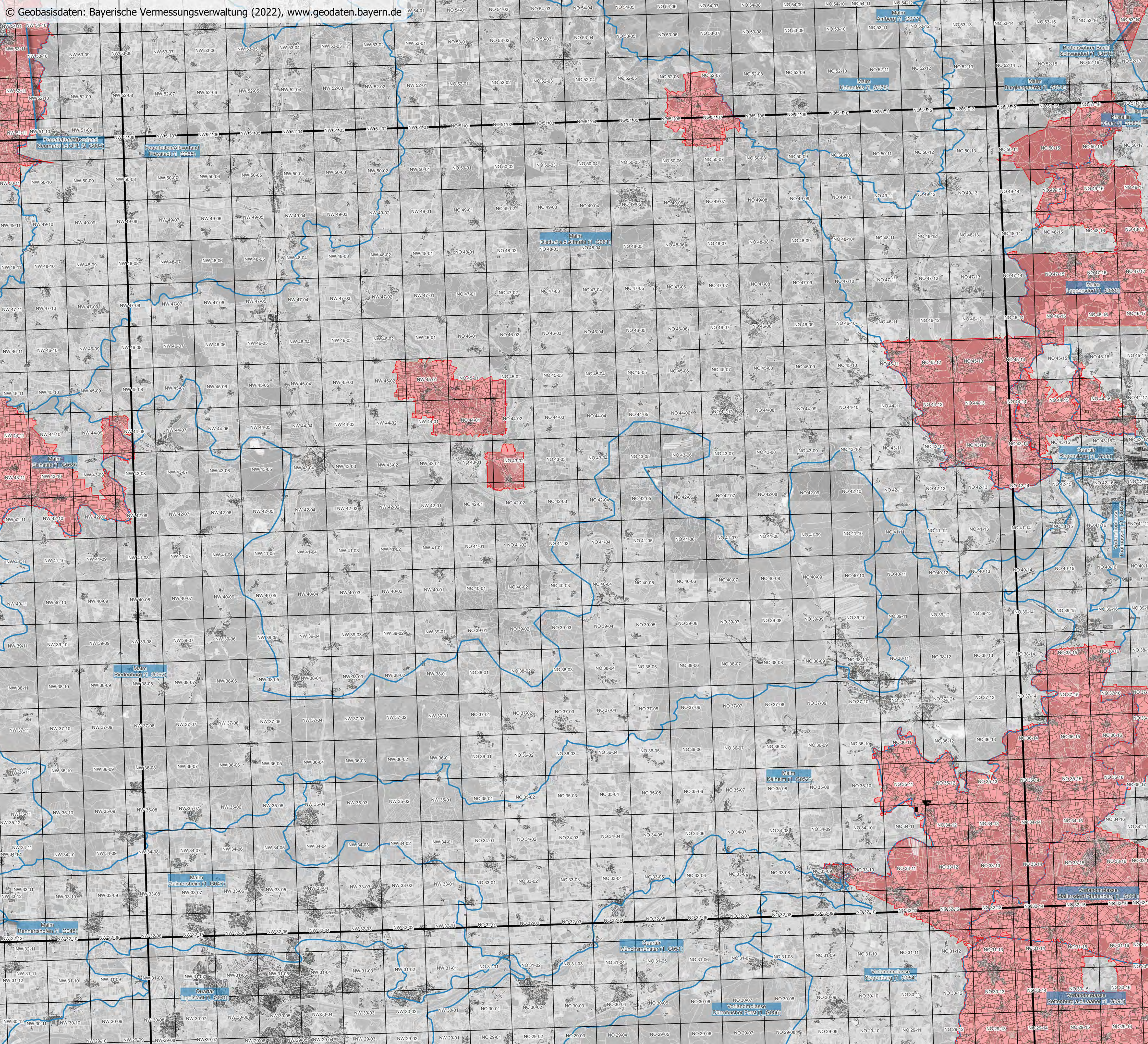
Ausweisung mit Nitrat belasteter Gebiete gemäß AVDÜV Stand: 8. November 2022 Überblickskarte für Blattschnitt C7130 der TK100

- Gebietsausweisung**
- mit Nitrat belastetes Gebiet gemäß § 1 Abs. 1 AVDÜV
 - Feldstück in mit Nitrat belastetem Gebiet gemäß § 1 Abs. 1 AVDÜV

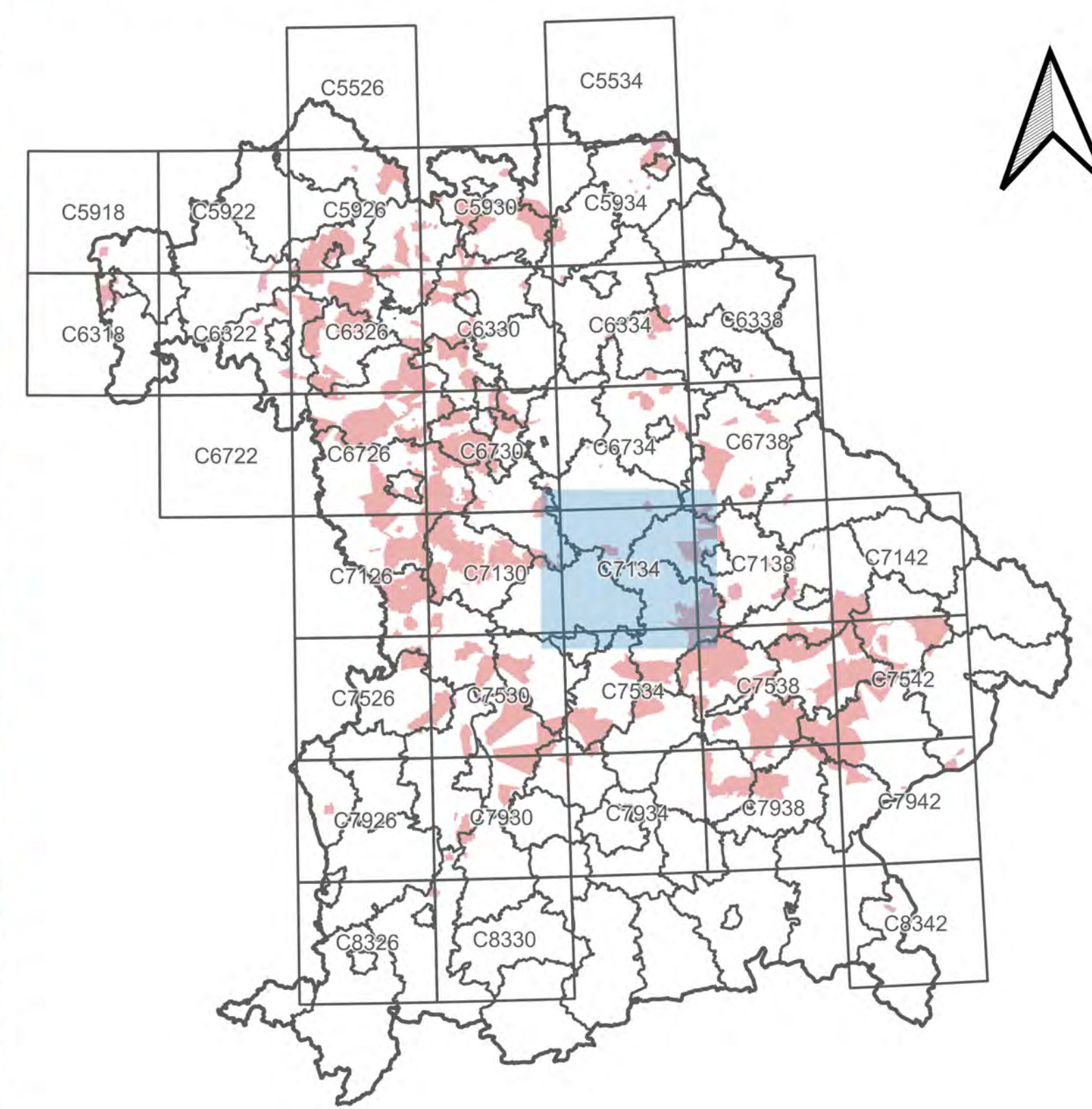
- Geobasisdaten**
- Grundwasserkörper
 - Blattschnitt der TK100
 - Blattschnitt der Flurkarte 1 : 5 000
 - Flurstückgrenze
 - Gebäude und Bauwerke

Herausgeber: Bayerisches Staatsministerium für Ernährung, Landwirtschaft und Forsten
Ludwigstraße 2
80539 München





Übersicht: Lage des dargestellten Blattschnitts

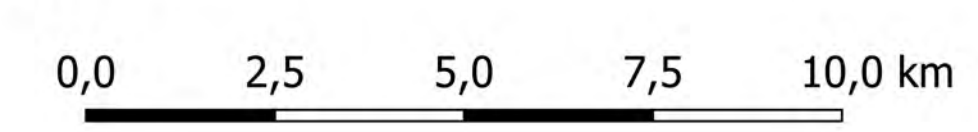


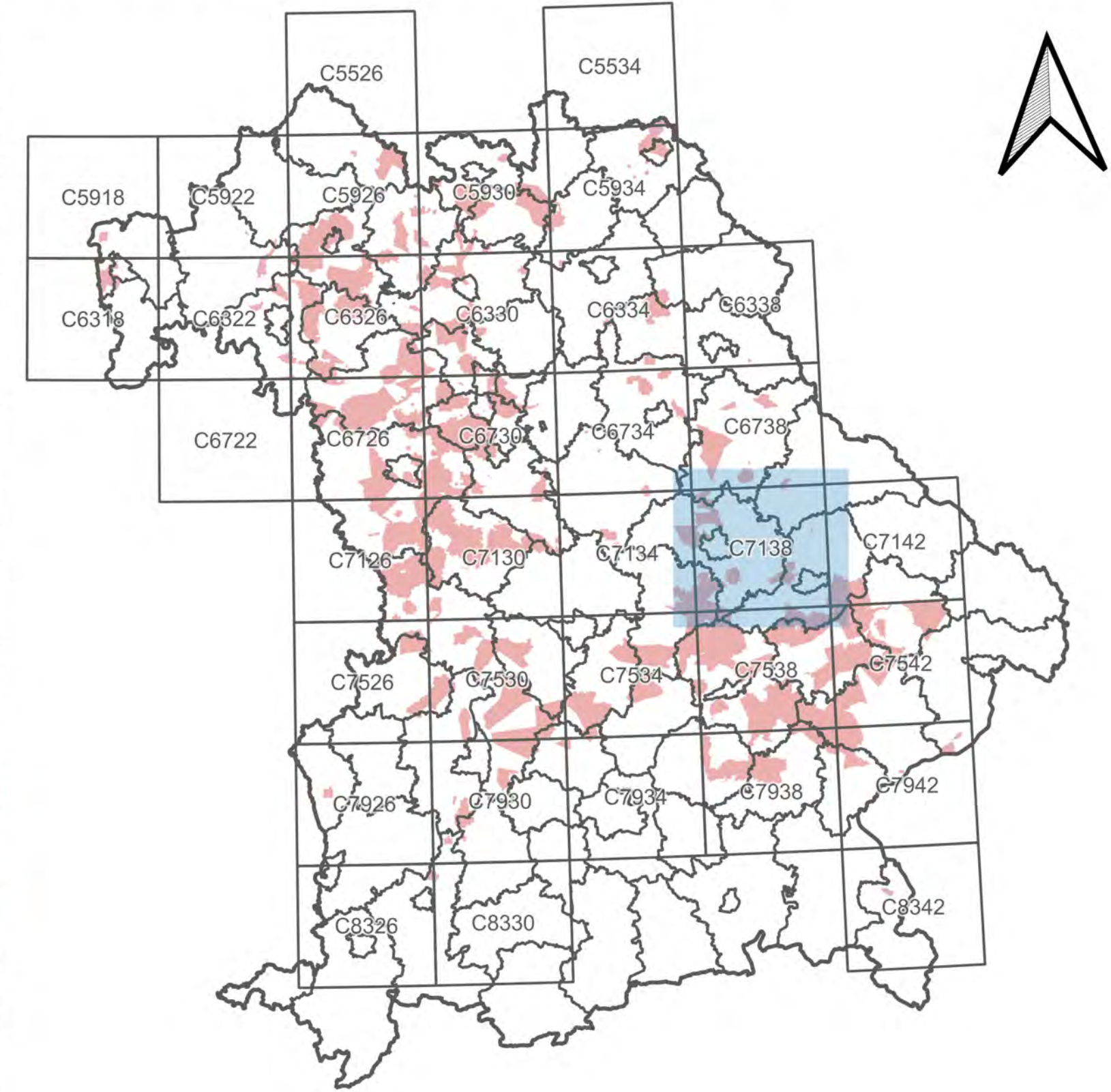
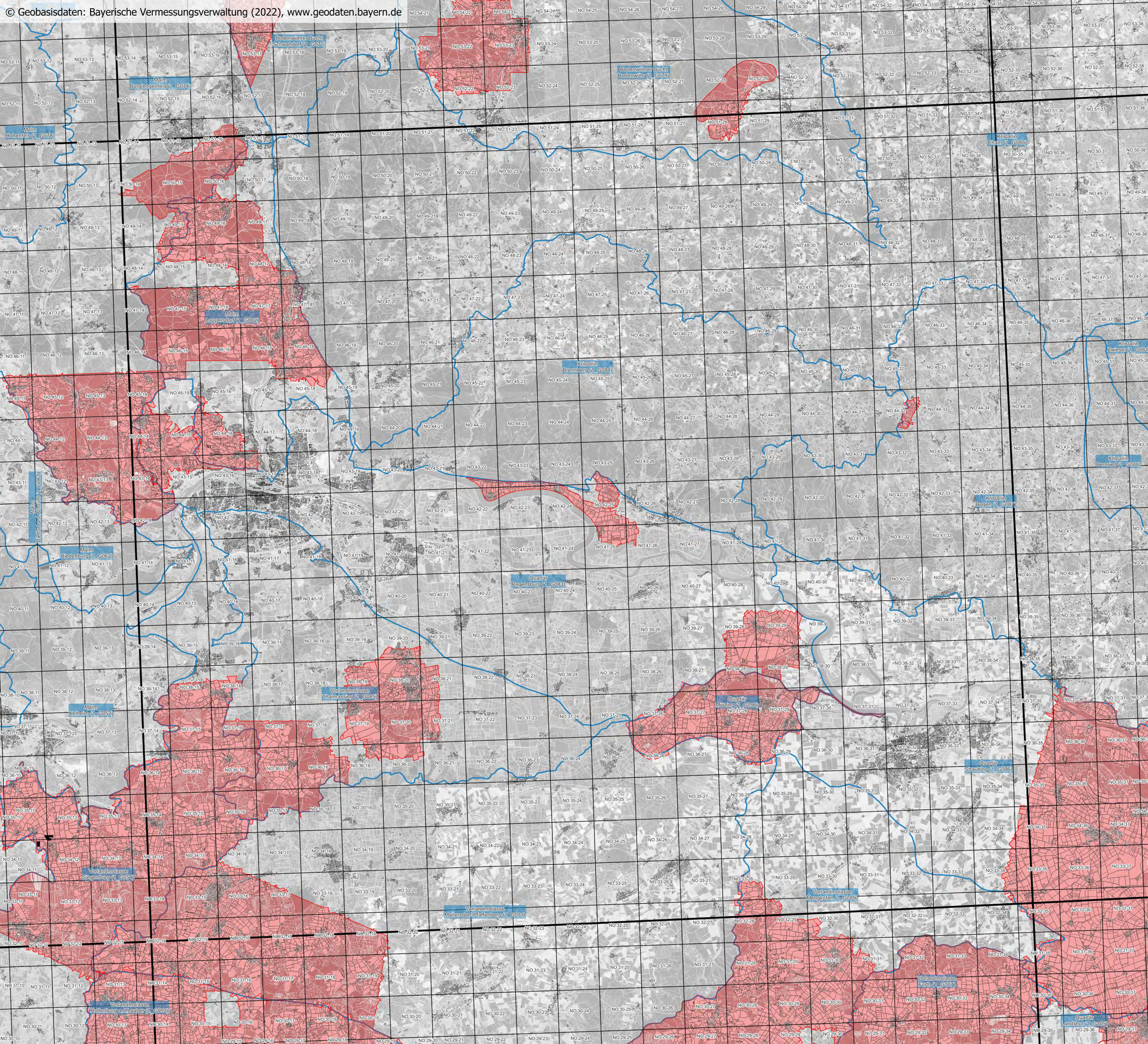
**Ausweisung mit Nitrat belasteter Gebiete
gemäß AVDÜV**
Stand: 8. November 2022
**Überblickskarte für Blattschnitt
C7134
der TK100**

- Gebietsausweisung**
- mit Nitrat belastetes Gebiet gemäß § 1 Abs. 1 AVDÜV
 - Feldstück in mit Nitrat belastetem Gebiet gemäß § 1 Abs. 1 AVDÜV

- Geobasisdaten**
- Grundwasserkörper
 - Blattschnitt der TK100
 - Blattschnitt der Flurkarte 1 : 5 000
 - Flurstückgrenze
 - Gebäude und Bauwerke

Herausgeber: Bayerisches Staatsministerium
für Ernährung, Landwirtschaft und Forsten
Ludwigstraße 2
80539 München






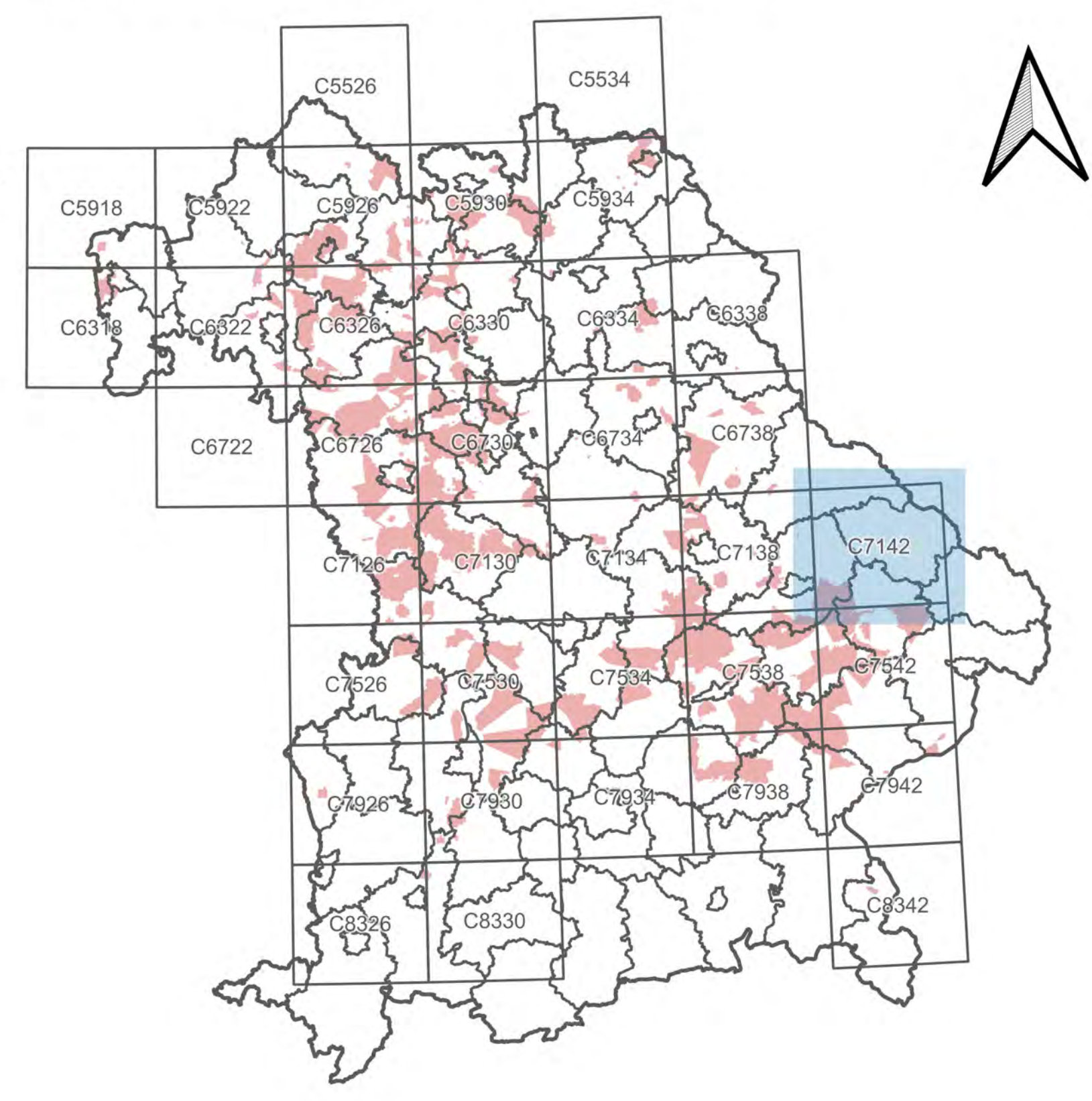
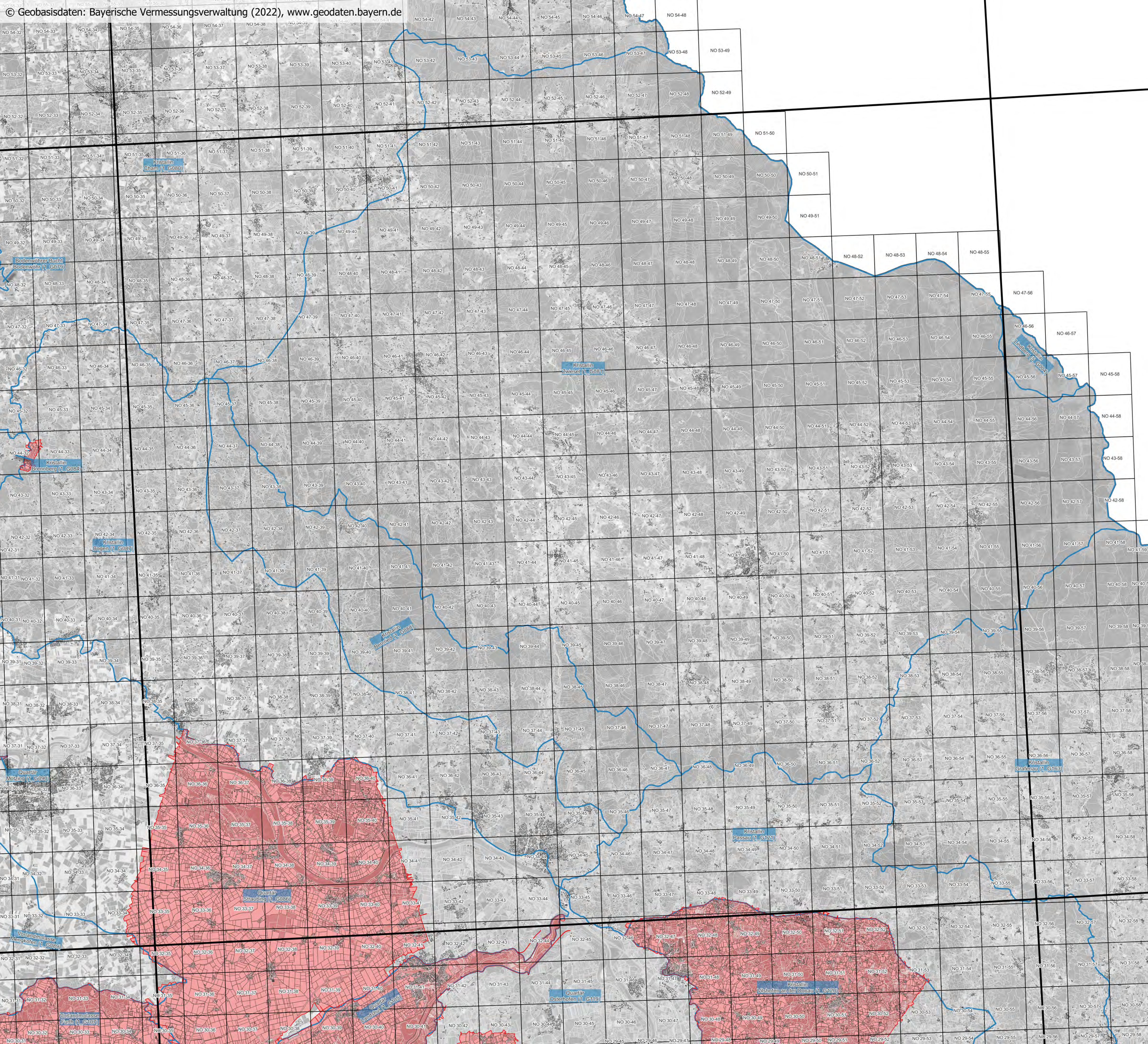
**Ausweisung mit Nitrat belasteter Gebiete
gemäß AVDÜV**
Stand: 8. November 2022
**Überblickskarte für Blattschnitt
C7138
der TK100**

- Gebietsausweisung**
- mit Nitrat belastetes Gebiet gemäß § 1 Abs. 1 AVDÜV
 - Feldstück in mit Nitrat belastetem Gebiet gemäß § 1 Abs. 1 AVDÜV

- Geobasisdaten**
- Grundwasserkörper
 - Blattschnitt der TK100
 - Blattschnitt der Flurkarte 1 : 5 000
 - Flurstückgrenze
 - Gebäude und Bauwerke

Herausgeber: Bayerisches Staatsministerium
für Ernährung, Landwirtschaft und Forsten
Ludwigstraße 2
80539 München




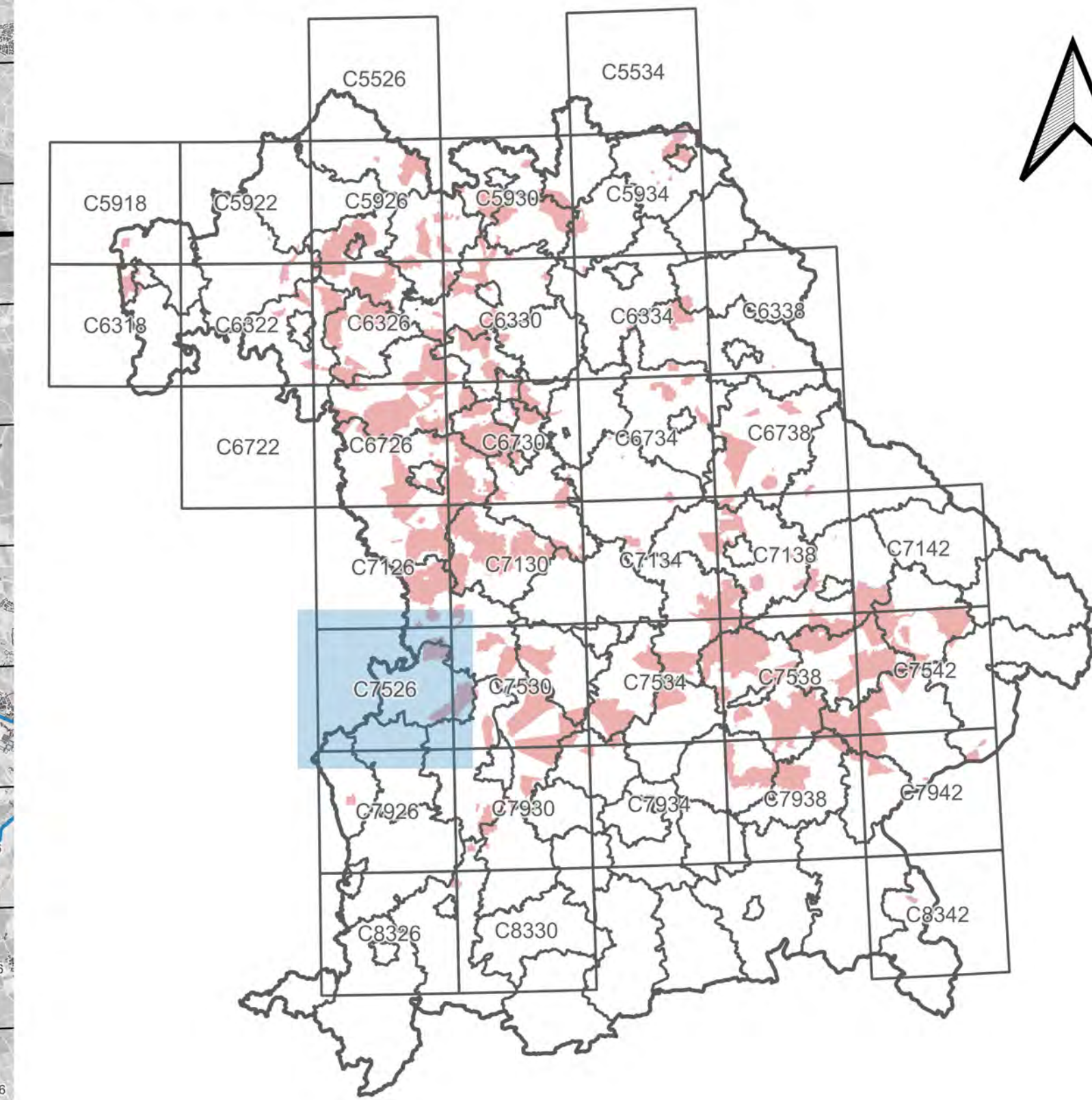


Ausweisung mit Nitrat belasteter Gebiete gemäß AVDÜV Stand: 8. November 2022 Überblickskarte für Blattschnitt C7142 der TK100

- Gebietsausweisung**
- mit Nitrat belastetes Gebiet gemäß § 1 Abs. 1 AVDÜV
 - Feldstück in mit Nitrat belastetem Gebiet gemäß § 1 Abs. 1 AVDÜV
- Geobasisdaten**
- Grundwasserkörper
 - Blattschnitt der TK100
 - Blattschnitt der Flurkarte 1 : 5 000
 - Flurstückgrenze
 - Gebäude und Bauwerke

Herausgeber: Bayerisches Staatsministerium für Ernährung, Landwirtschaft und Forsten
Ludwigstraße 2
80539 München





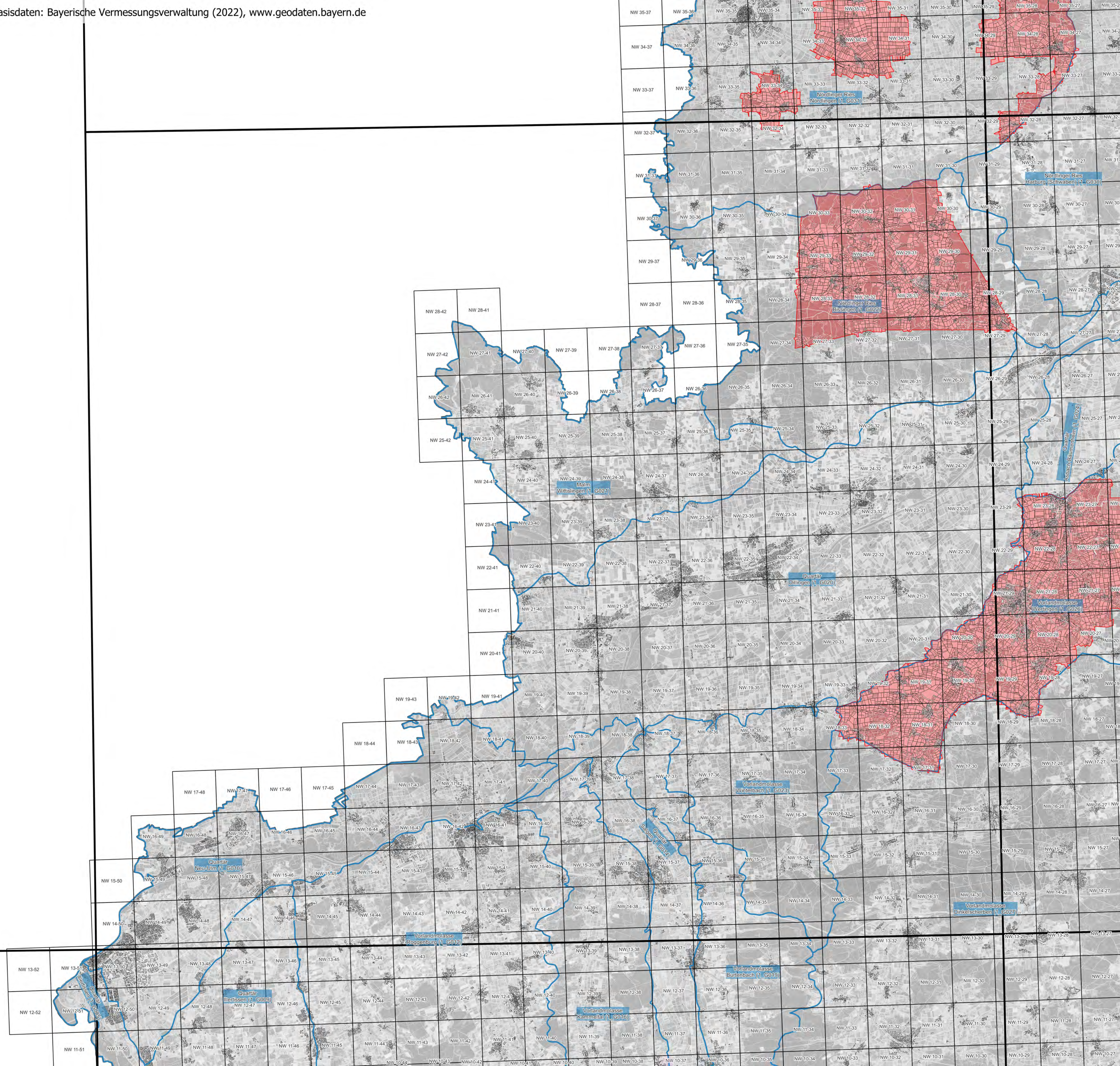
Ausweisung mit Nitrat belasteter Gebiete gemäß AVDÜV Stand: 8. November 2022 Überblickskarte für Blattschnitt C7526 der TK100

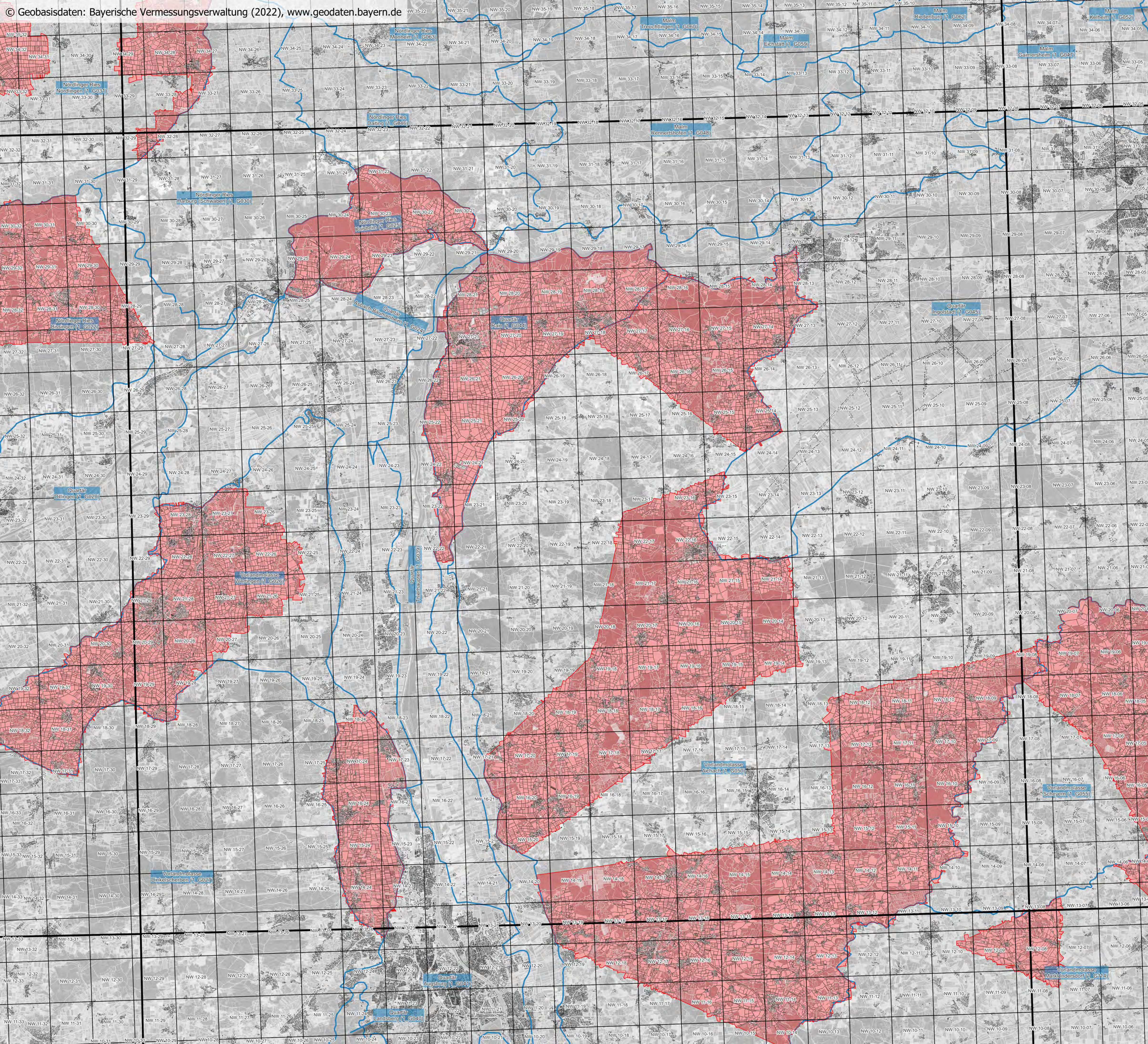
- Gebietsausweisung**
- mit Nitrat belastetes Gebiet gemäß § 1 Abs. 1 AVDÜV
 - Feldstück in mit Nitrat belastetem Gebiet gemäß § 1 Abs. 1 AVDÜV

- Geobasisdaten**
- Grundwasserkörper
 - Blattschnitt der TK100
 - Blattschnitt der Flurkarte 1 : 5 000
 - Flurstückgrenze
 - Gebäude und Bauwerke

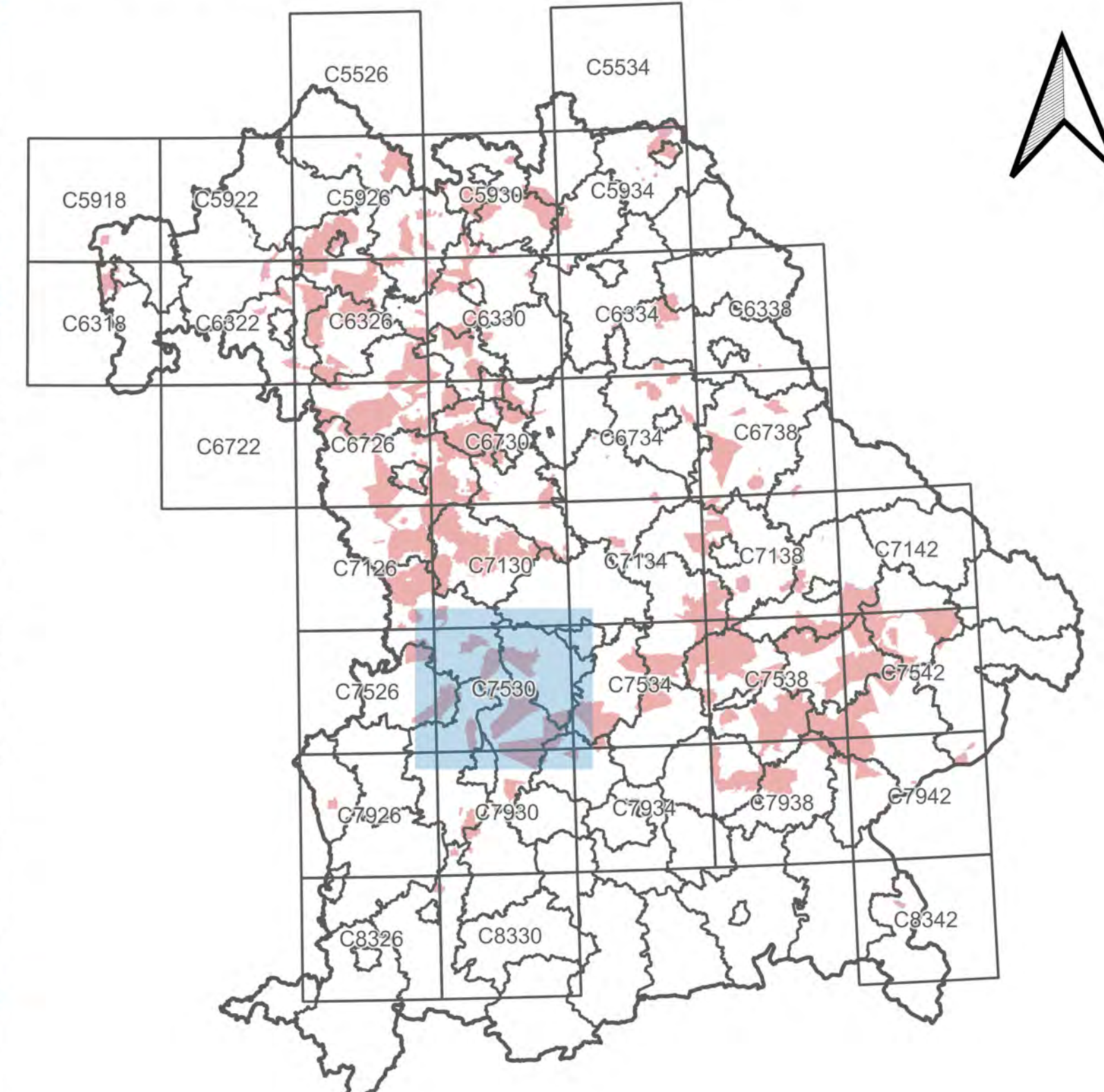
Herausgeber: Bayerisches Staatsministerium
für Ernährung, Landwirtschaft und Forsten
Ludwigstraße 2
80539 München

0,0 2,5 5,0 7,5 10,0 km





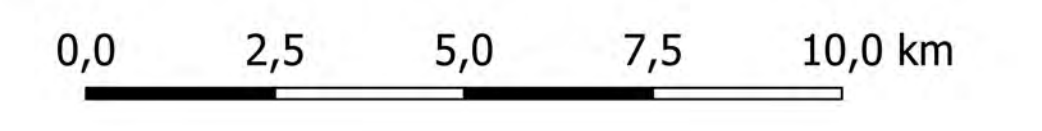
Übersicht: Lage des dargestellten Blattschnitts

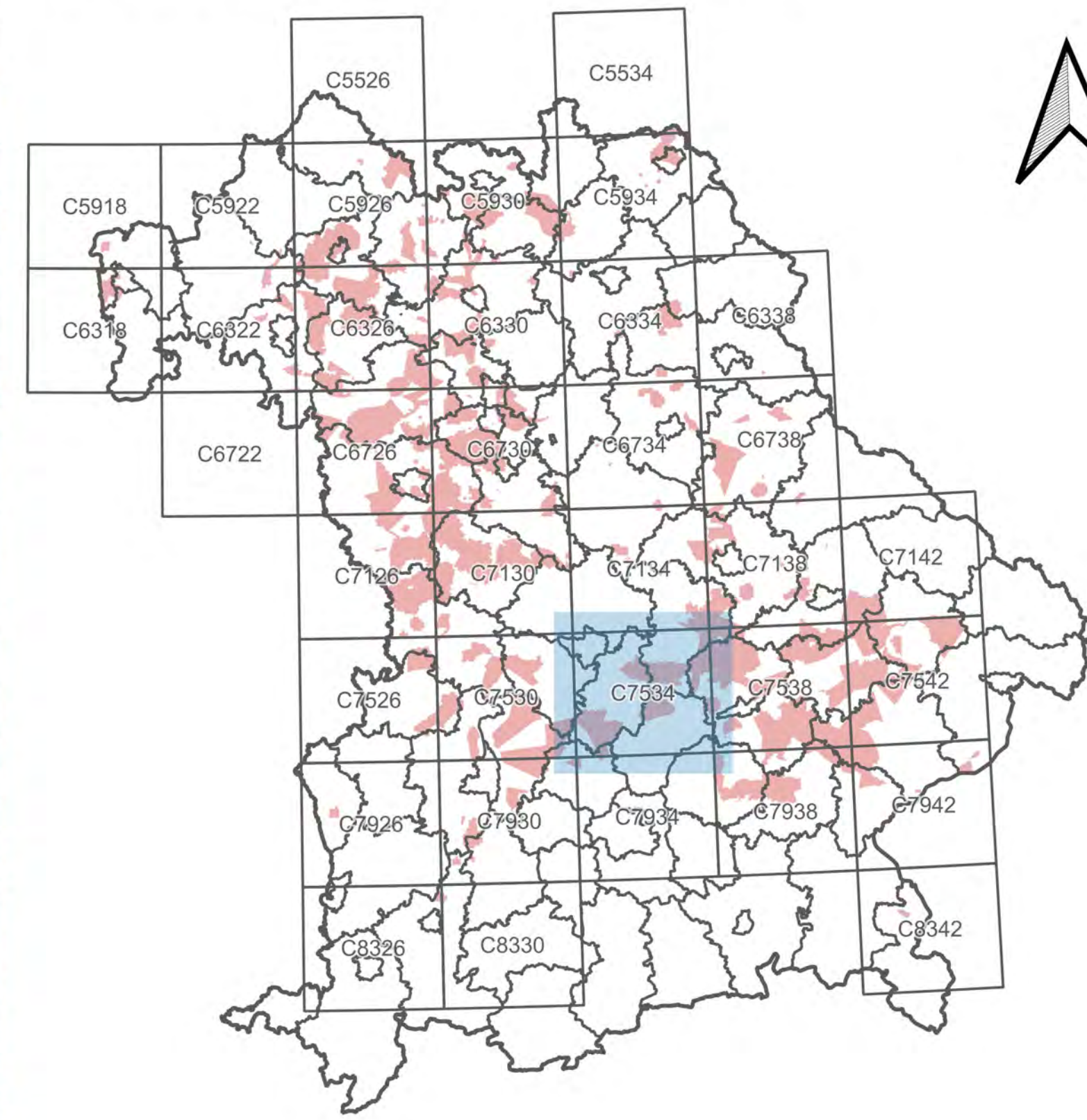
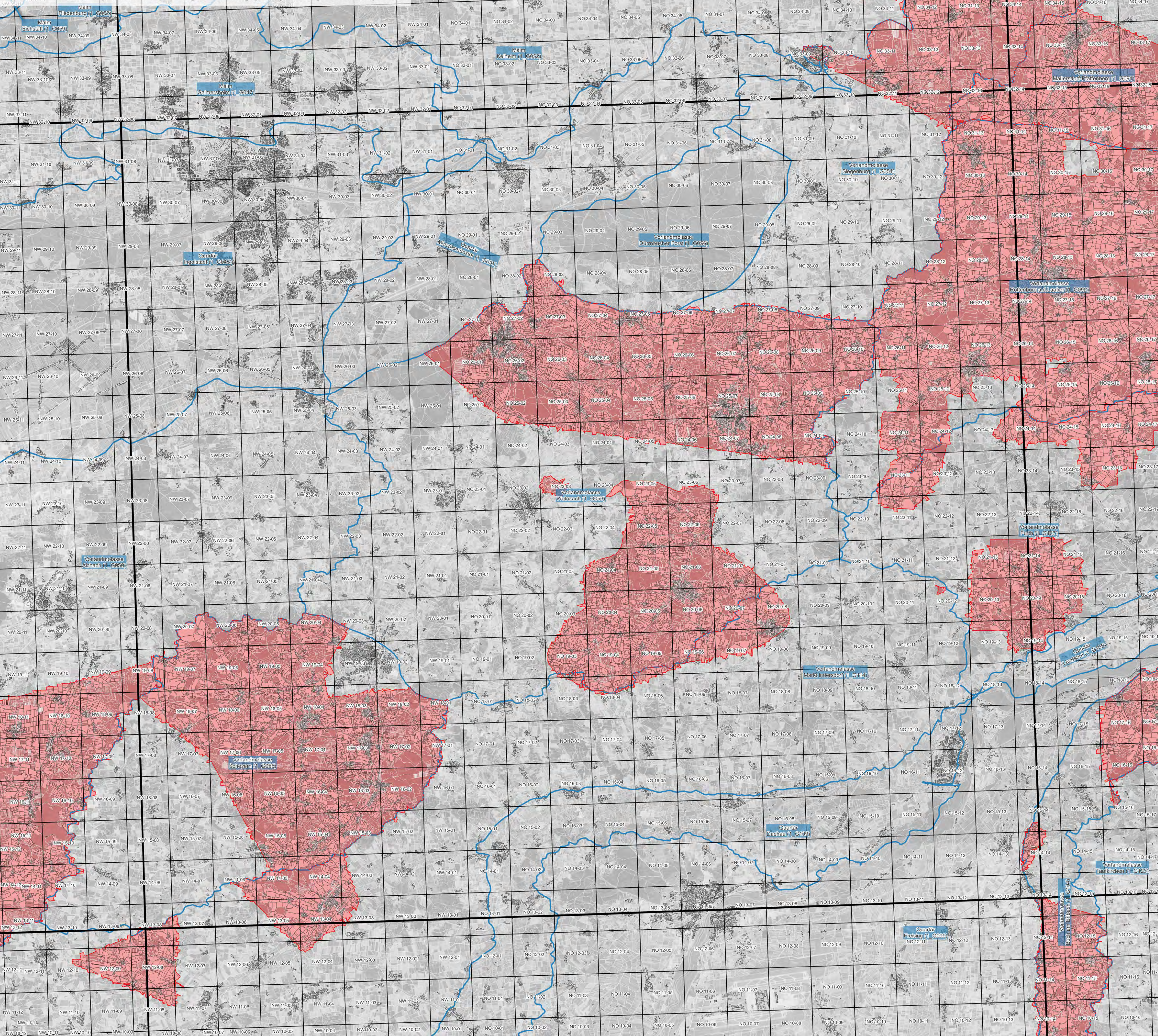


**Ausweisung mit Nitrat belasteter Gebiete
gemäß AVDÜV**
Stand: 8. November 2022
**Überblickskarte für Blattschnitt
C7530
der TK100**

- Gebietsausweisung**
- mit Nitrat belastetes Gebiet gemäß § 1 Abs. 1 AVDÜV
 - Feldstück in mit Nitrat belastetem Gebiet gemäß § 1 Abs. 1 AVDÜV
- Geobasisdaten**
- Grundwasserkörper
 - Blattschnitt der TK100
 - Blattschnitt der Flurkarte 1 : 5 000
 - Flurstückgrenze
 - Gebäude und Bauwerke

Herausgeber: Bayerisches Staatsministerium für Ernährung, Landwirtschaft und Forsten
Ludwigstraße 2
80539 München





Ausweisung mit Nitrat belasteter Gebiete gemäß AVDÜV

Stand: 8. November 2022

Überblickskarte für Blattschnitt C7534 der TK100

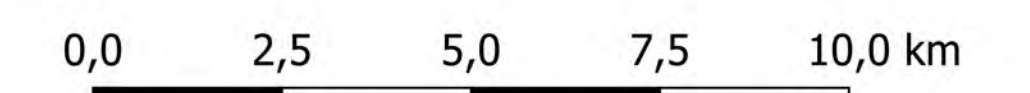
Gebietsausweisung

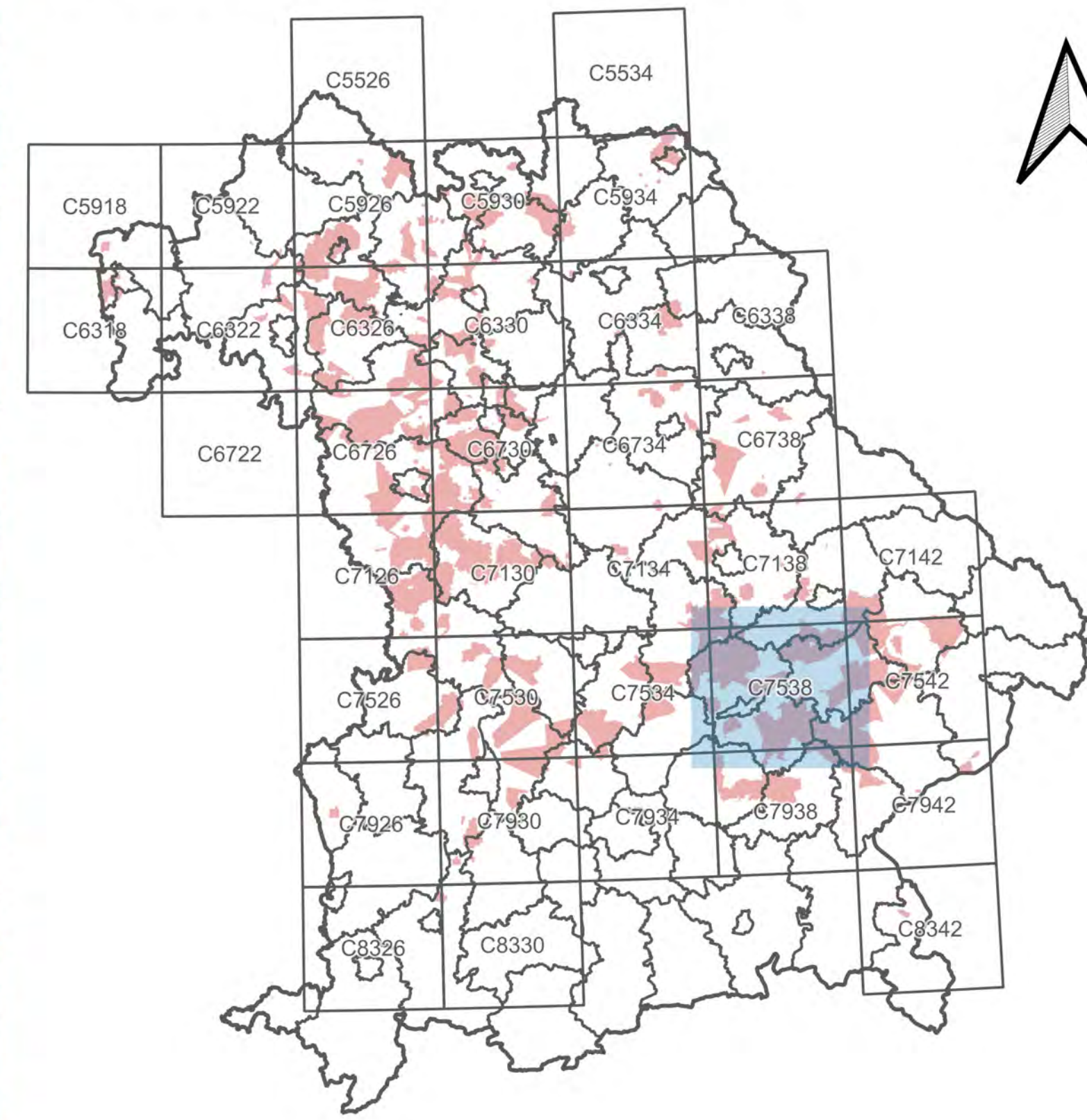
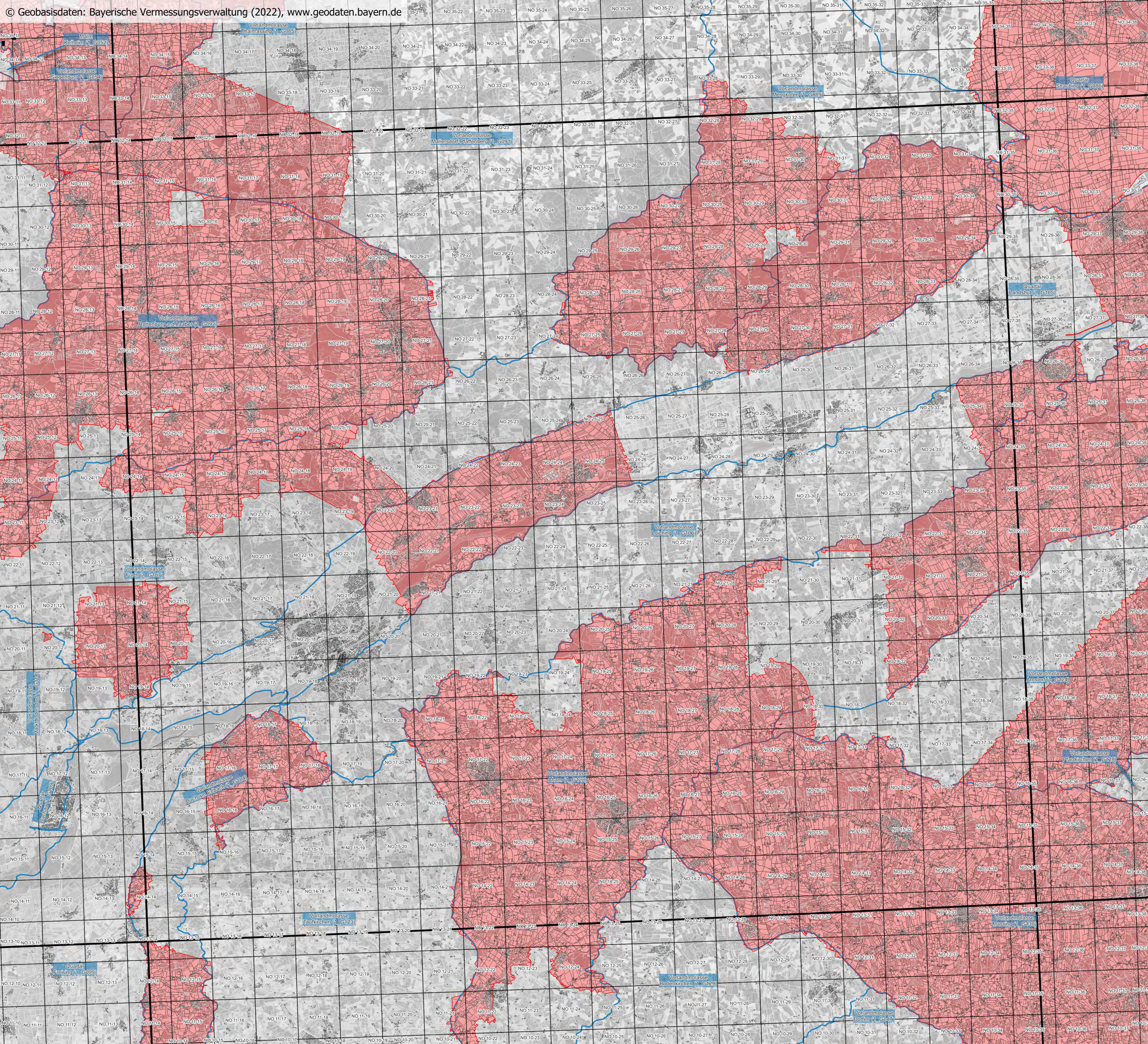
- mit Nitrat belastetes Gebiet gemäß § 1 Abs. 1 AVDÜV
- Feldstück in mit Nitrat belastetem Gebiet gemäß § 1 Abs. 1 AVDÜV

Geobasisdaten

- Grundwasserkörper
- Blattschnitt der TK100
- Blattschnitt der Flurkarte 1 : 5 000
- Flurstückgrenze
- Gebäude und Bauwerke

Herausgeber: Bayerisches Staatsministerium für Ernährung, Landwirtschaft und Forsten
Ludwigstraße 2
80539 München





Ausweisung mit Nitrat belasteter Gebiete gemäß AVDÜV

Stand: 8. November 2022

Überblickskarte für Blattschnitt C7538 der TK100

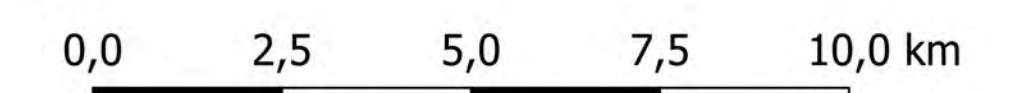
Gebietsausweisung

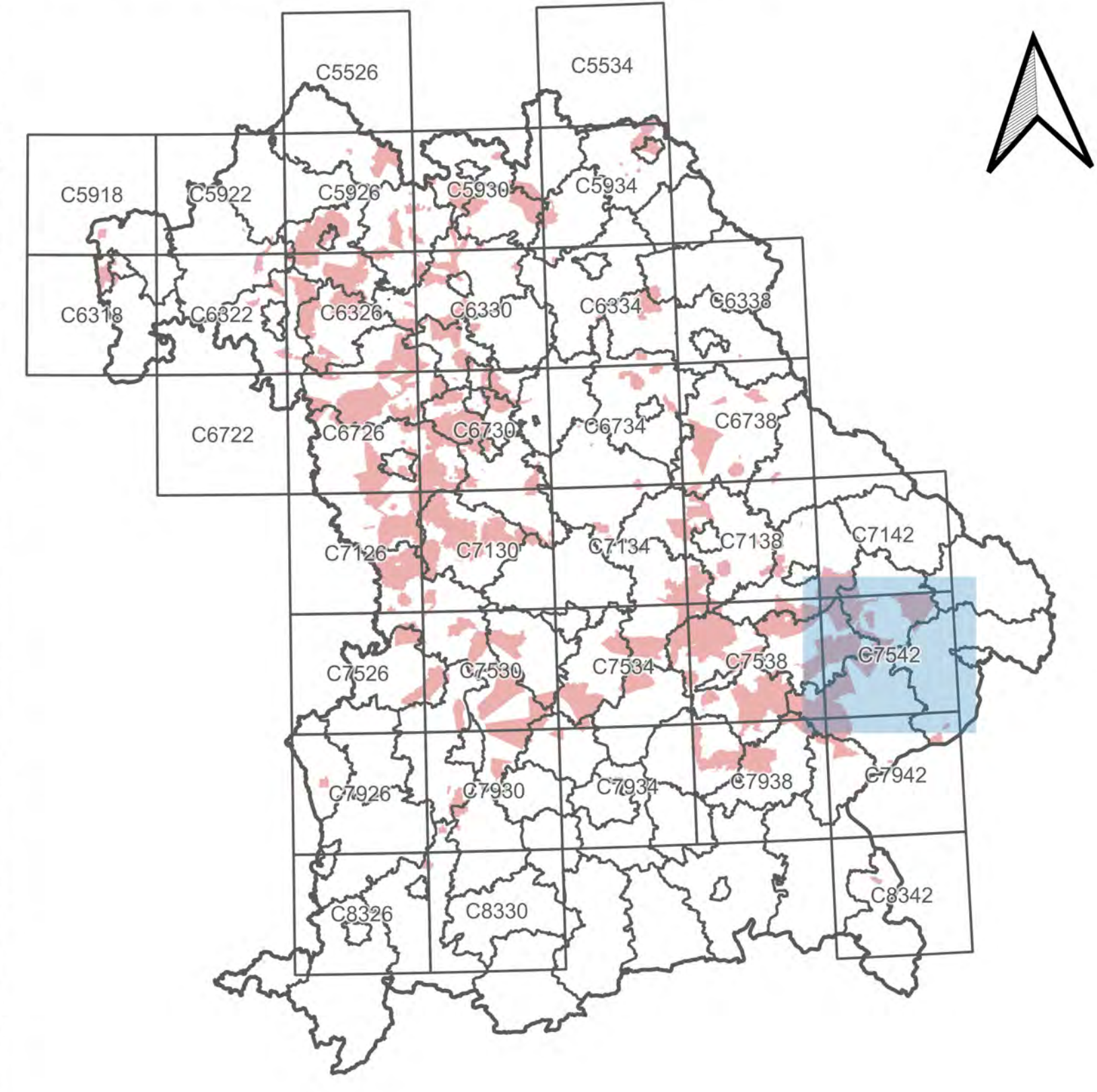
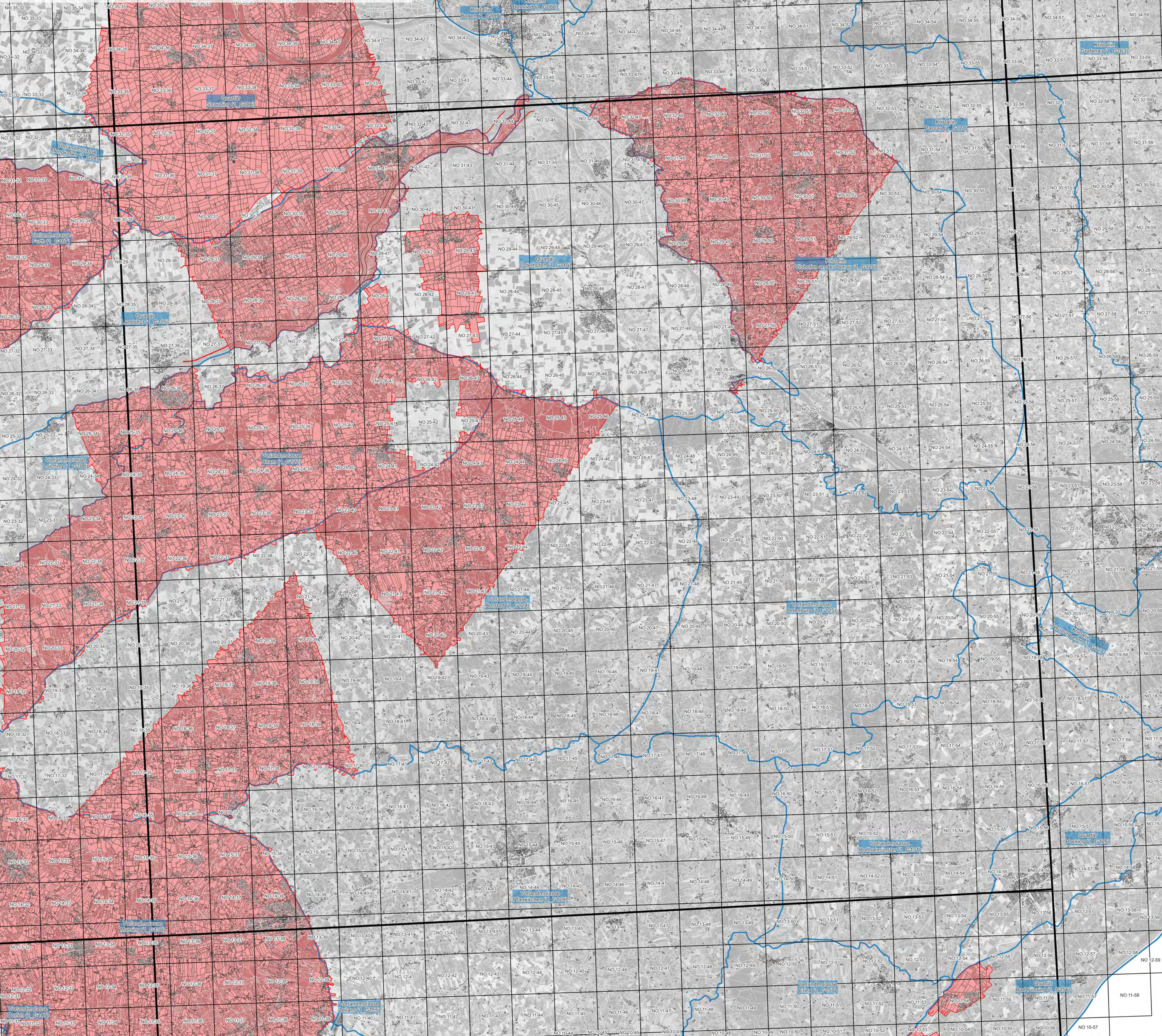
- mit Nitrat belastetes Gebiet gemäß § 1 Abs. 1 AVDÜV
- Feldstück in mit Nitrat belastetem Gebiet gemäß § 1 Abs. 1 AVDÜV

Geobasisdaten

- Grundwasserkörper
- Blattschnitt der TK100
- Blattschnitt der Flurkarte 1 : 5 000
- Flurstückgrenze
- Gebäude und Bauwerke

Herausgeber: Bayerisches Staatsministerium für Ernährung, Landwirtschaft und Forsten
Ludwigstraße 2
80539 München




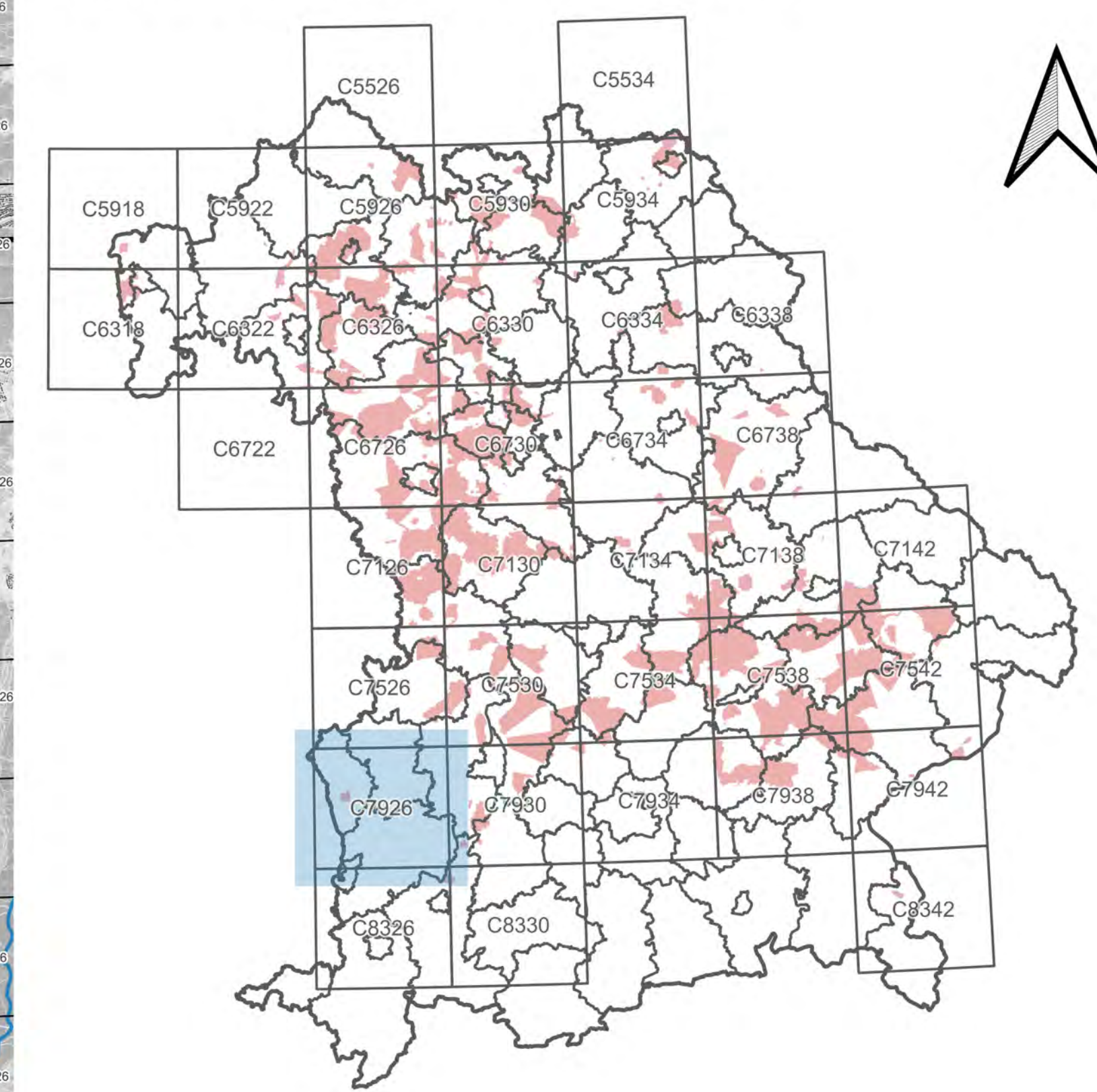
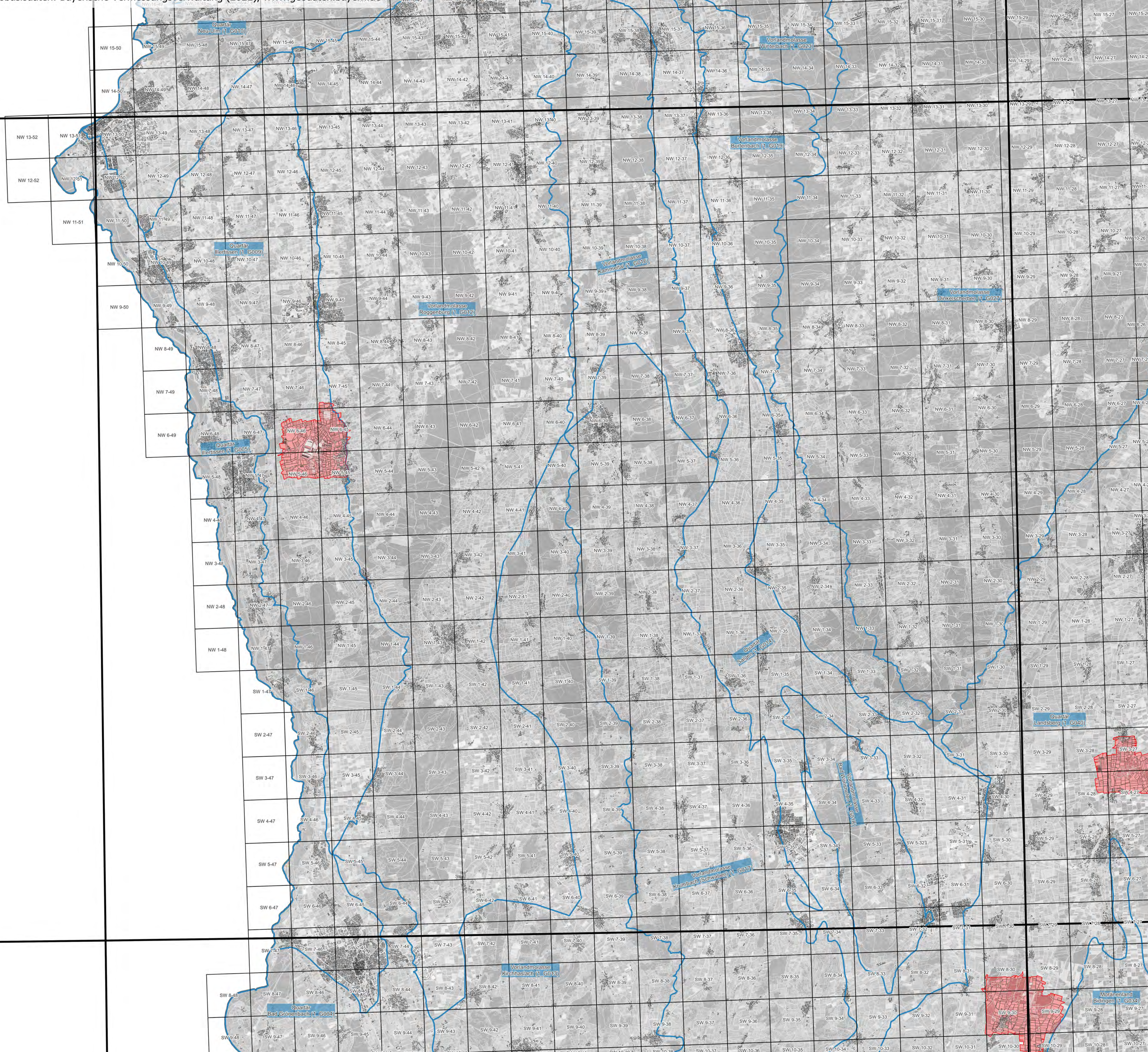


**Ausweisung mit Nitrat belasteter Gebiete
gemäß AVDÜV**
Stand: 8. November 2022
**Überblickskarte für Blattschnitt
C7542
der TK100**

- Gebietsausweisung**
- mit Nitrat belastetes Gebiet gemäß § 1 Abs. 1 AVDÜV
 - Feldstück in mit Nitrat belastetem Gebiet gemäß § 1 Abs. 1 AVDÜV
- Geobasisdaten**
- Grundwasserkörper
 - Blattschnitt der TK100
 - Blattschnitt der Flurkarte 1 : 5 000
 - Flurstückgrenze
 - Gebäude und Bauwerke

Herausgeber: Bayerisches Staatsministerium
für Ernährung, Landwirtschaft und Forsten
Ludwigstraße 2
80539 München



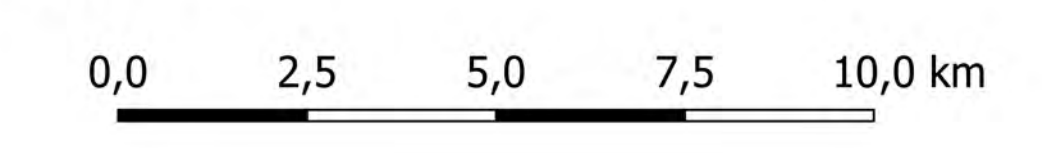


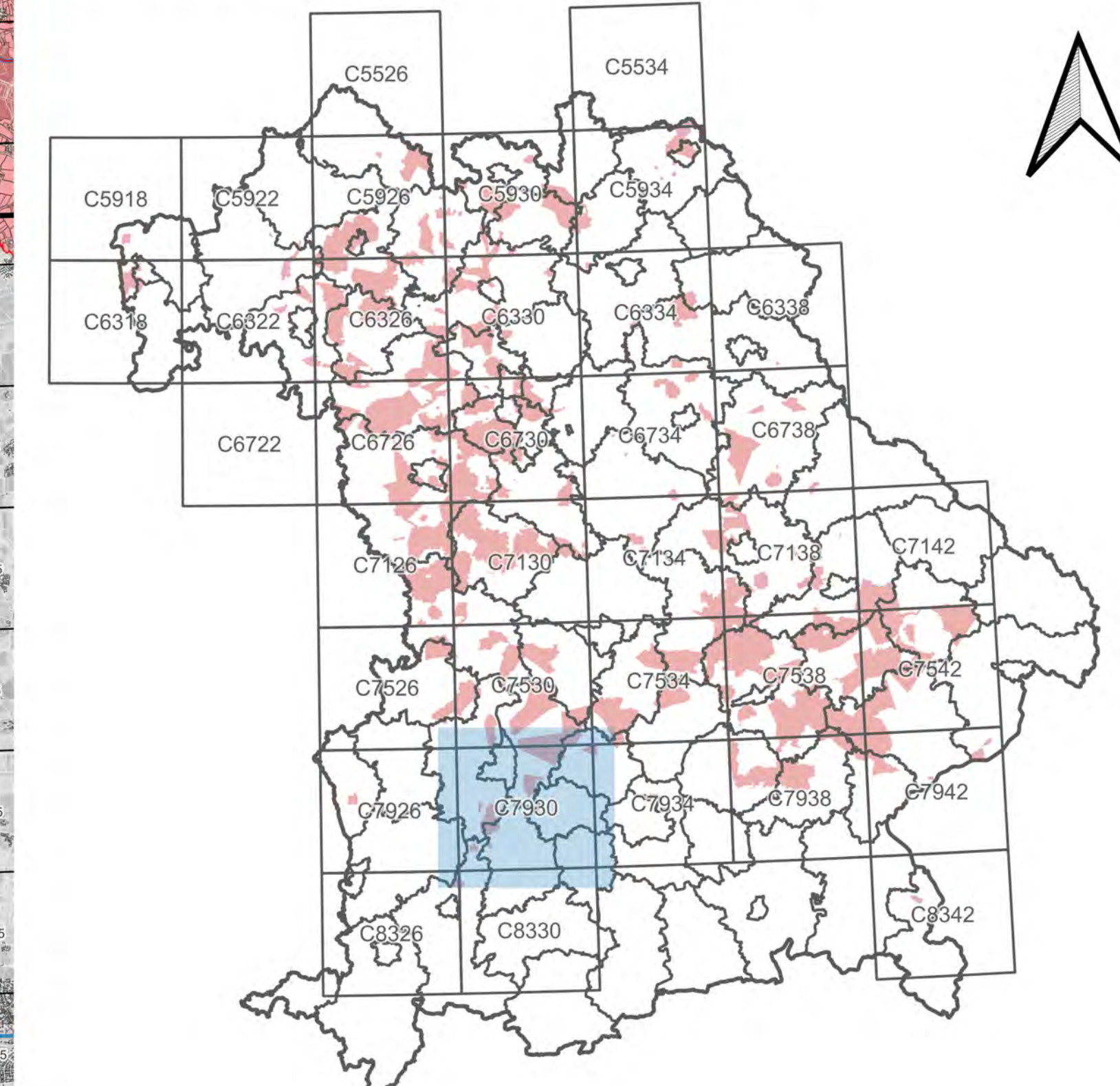
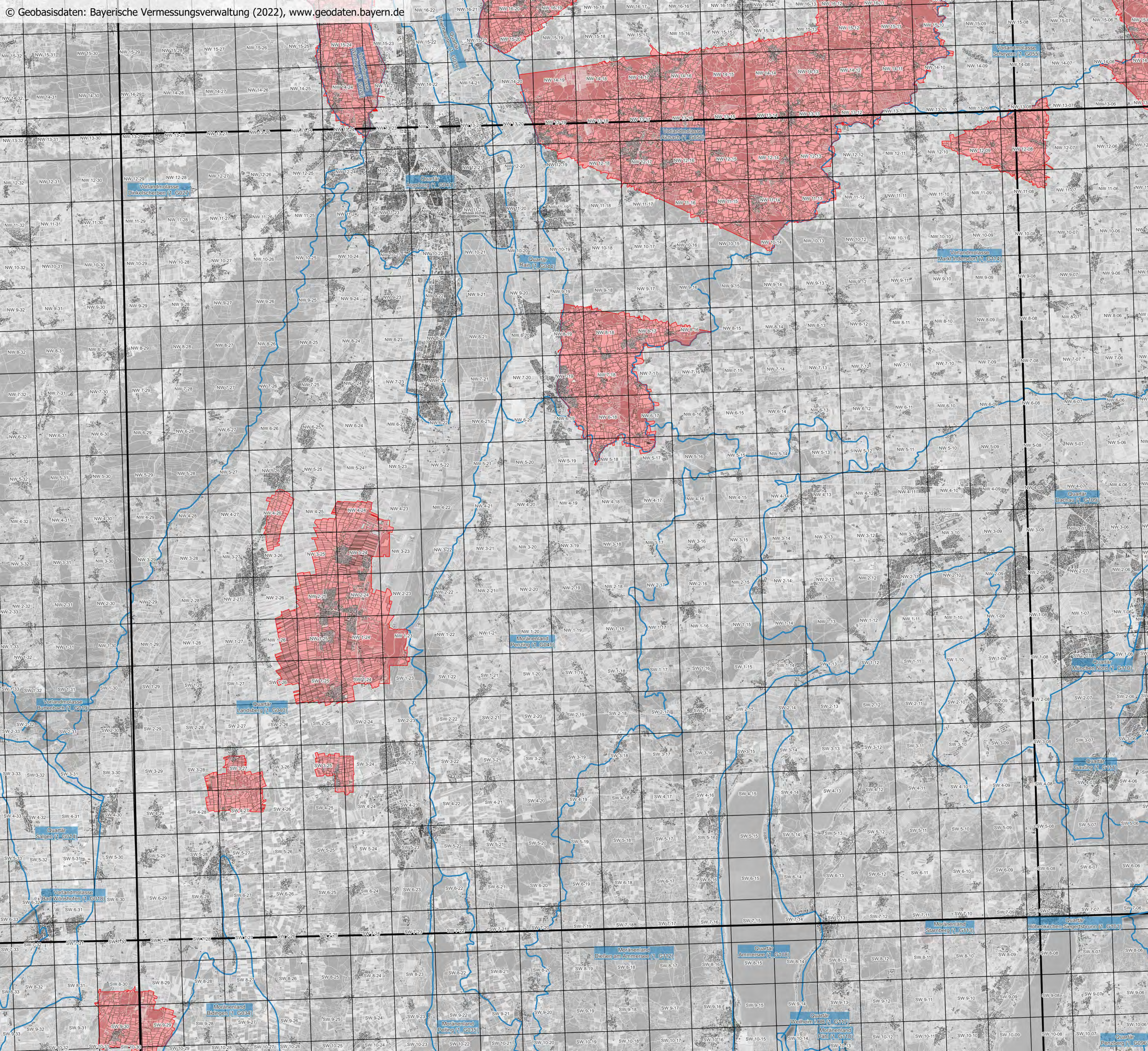
**Ausweisung mit Nitrat belasteter Gebiete
gemäß AVDÜV**
Stand: 8. November 2022
**Überblickskarte für Blattschnitt
C7926
der TK100**

- Gebietsausweisung**
- mit Nitrat belastetes Gebiet gemäß § 1 Abs. 1 AVDÜV
 - Feldstück in mit Nitrat belastetem Gebiet gemäß § 1 Abs. 1 AVDÜV

- Geobasisdaten**
- Grundwasserkörper
 - Blattschnitt der TK100
 - Blattschnitt der Flurkarte 1 : 5 000
 - Flurstückgrenze
 - Gebäude und Bauwerke

Herausgeber: Bayerisches Staatsministerium
für Ernährung, Landwirtschaft und Forsten
Ludwigstraße 2
80539 München



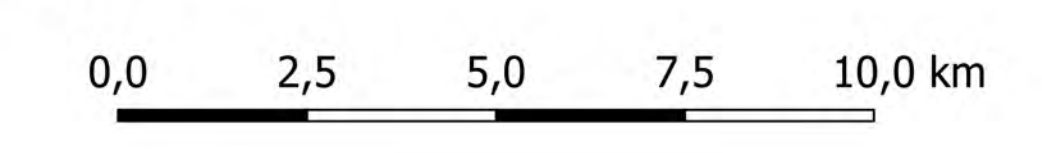


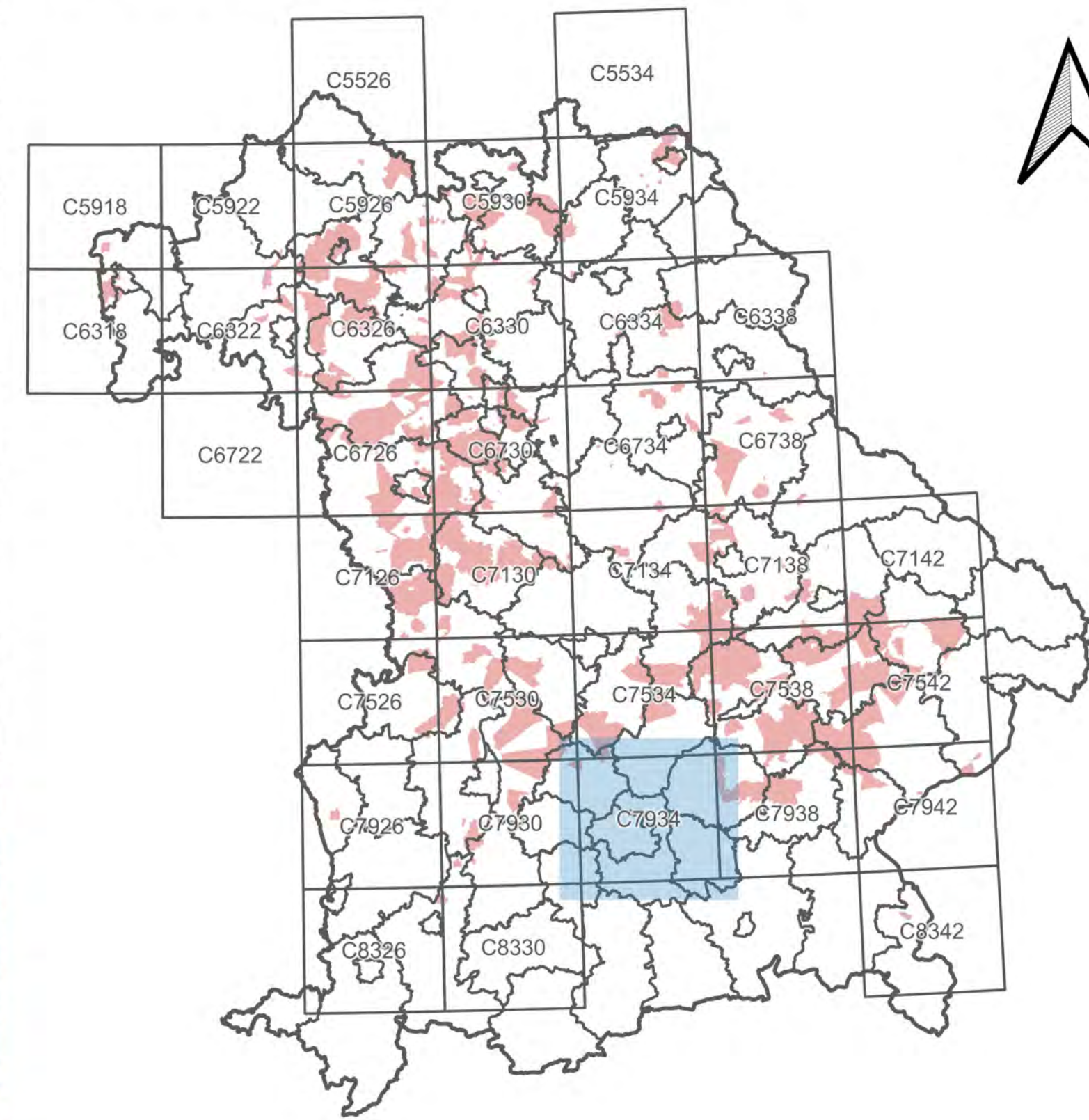
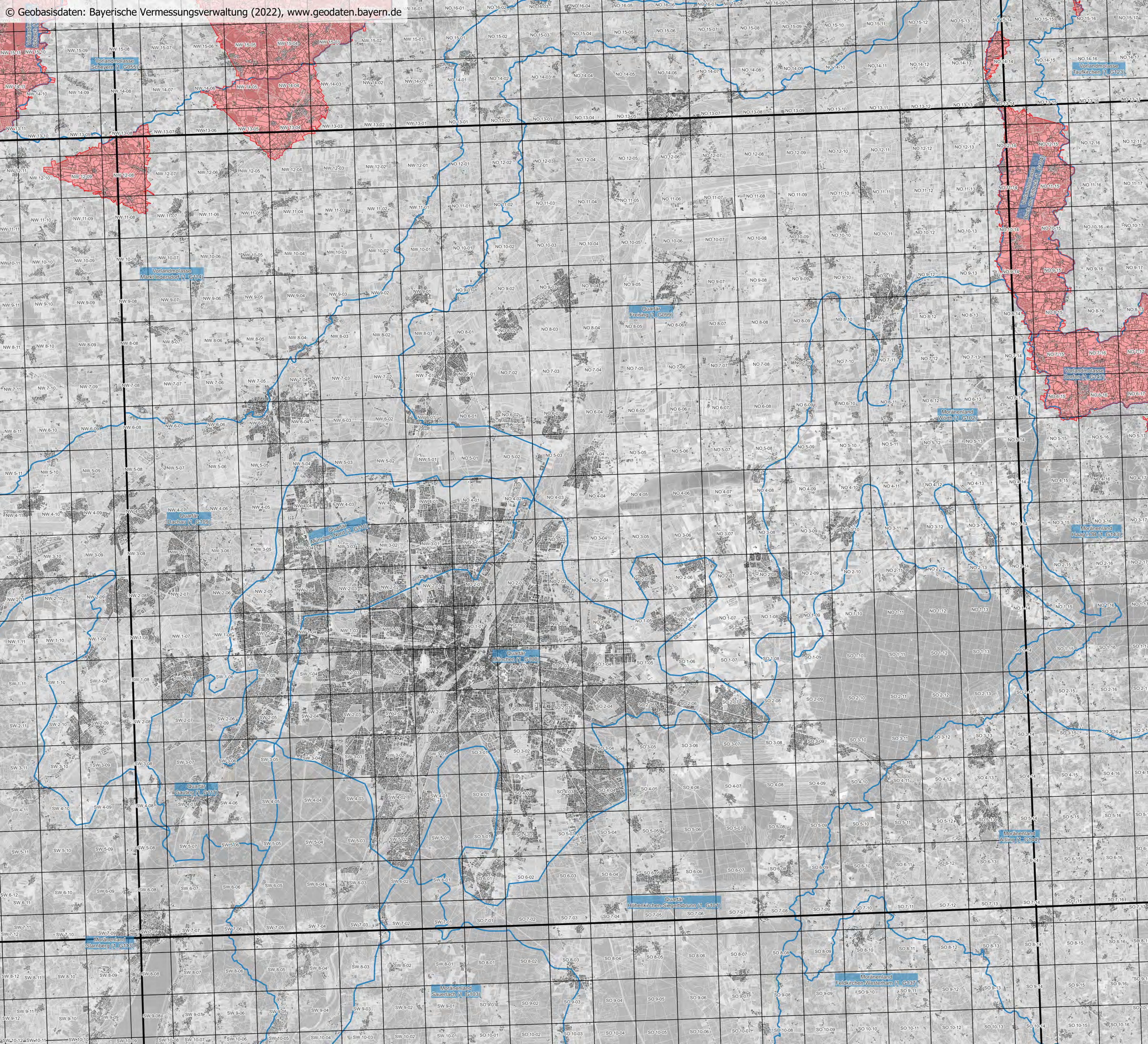
**Ausweisung mit Nitrat belasteter Gebiete
gemäß AVDÜV**
Stand: 8. November 2022
**Überblickskarte für Blattschnitt
C7930
der TK100**

- Gebietsausweisung**
- mit Nitrat belastetes Gebiet gemäß § 1 Abs. 1 AVDÜV
 - Feldstück in mit Nitrat belastetem Gebiet gemäß § 1 Abs. 1 AVDÜV

- Geobasisdaten**
- Grundwasserkörper
 - Blattschnitt der TK100
 - Blattschnitt der Flurkarte 1 : 5 000
 - Flurstückgrenze
 - Gebäude und Bauwerke

Herausgeber: Bayerisches Staatsministerium für Ernährung, Landwirtschaft und Forsten
Ludwigstraße 2
80539 München





Ausweisung mit Nitrat belasteter Gebiete gemäß AVDÜV

Stand: 8. November 2022

Überblickskarte für Blattschnitt C7934 der TK100

Gebietsausweisung

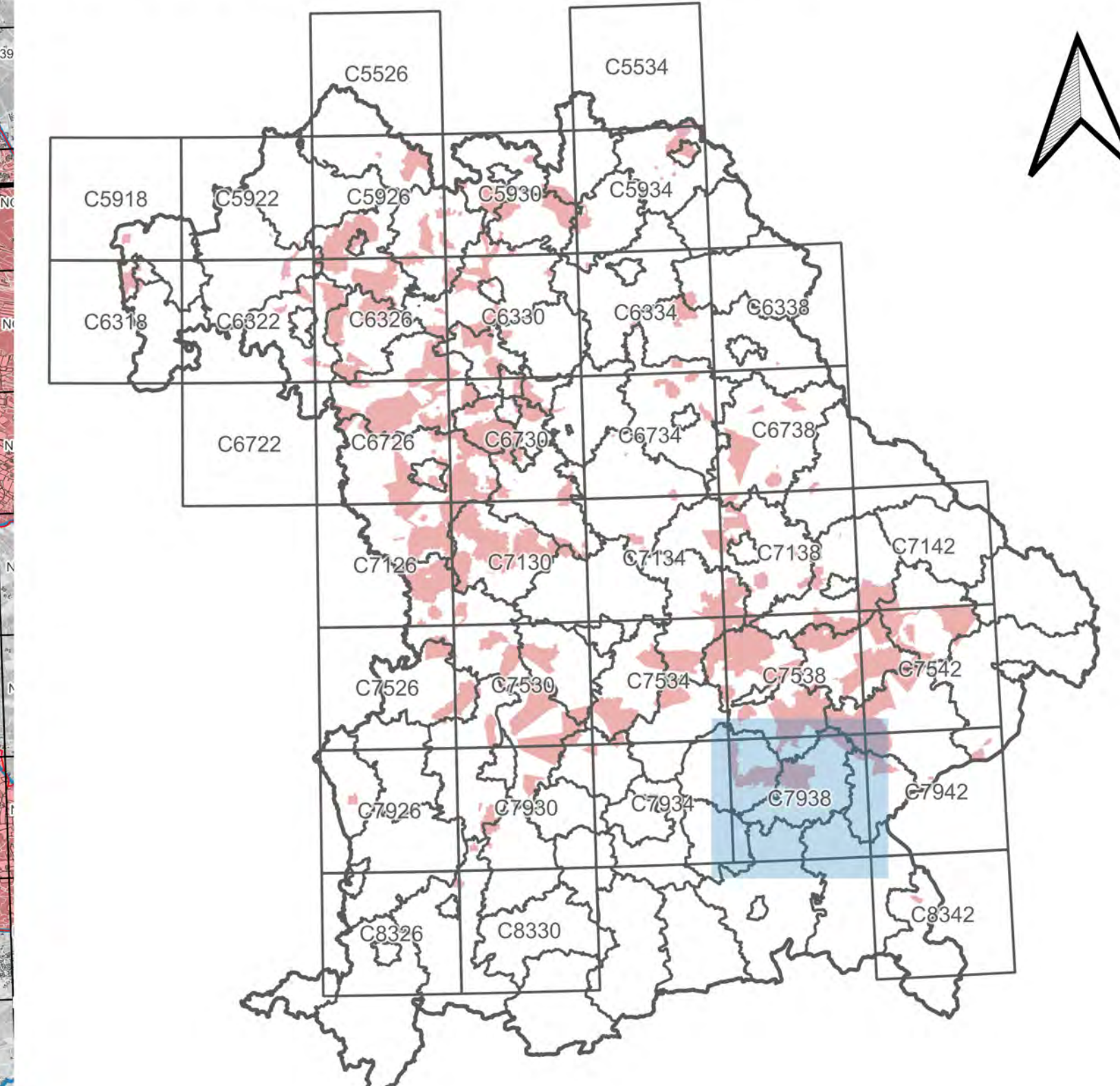
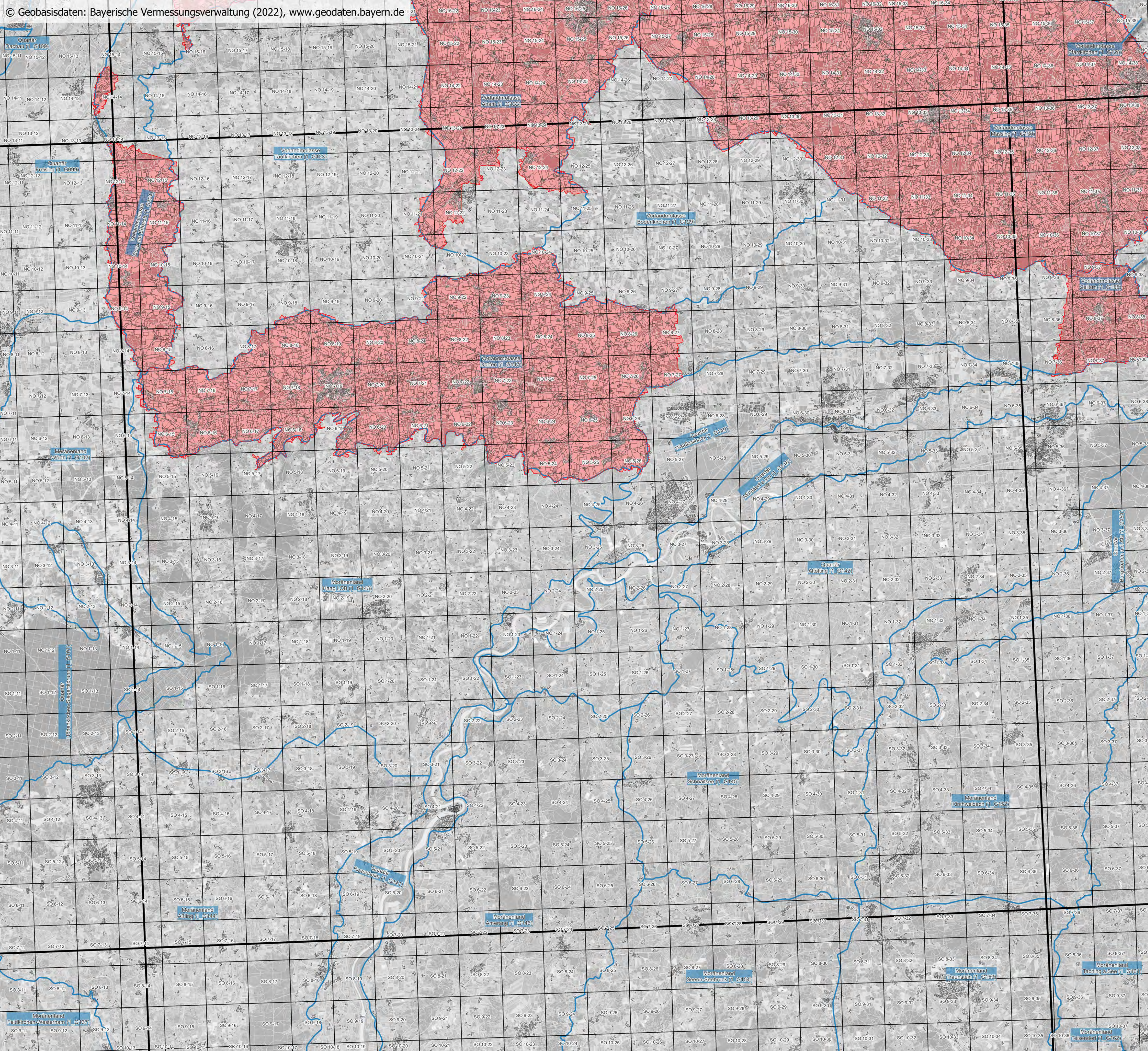
- mit Nitrat belastetes Gebiet gemäß § 1 Abs. 1 AVDÜV
- Feldstück in mit Nitrat belastetem Gebiet gemäß § 1 Abs. 1 AVDÜV

Geobasisdaten

- Grundwasserkörper
- Blattschnitt der TK100
- Blattschnitt der Flurkarte 1 : 5 000
- Flurstücksgrenze
- Gebäude und Bauwerke

Herausgeber: Bayerisches Staatsministerium für Ernährung, Landwirtschaft und Forsten
Ludwigstraße 2
80539 München

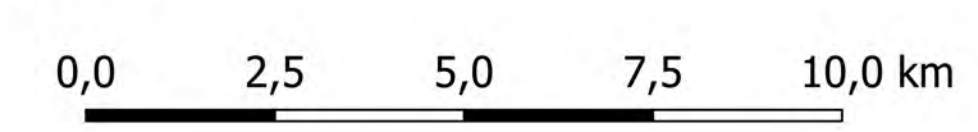
0,0 2,5 5,0 7,5 10,0 km

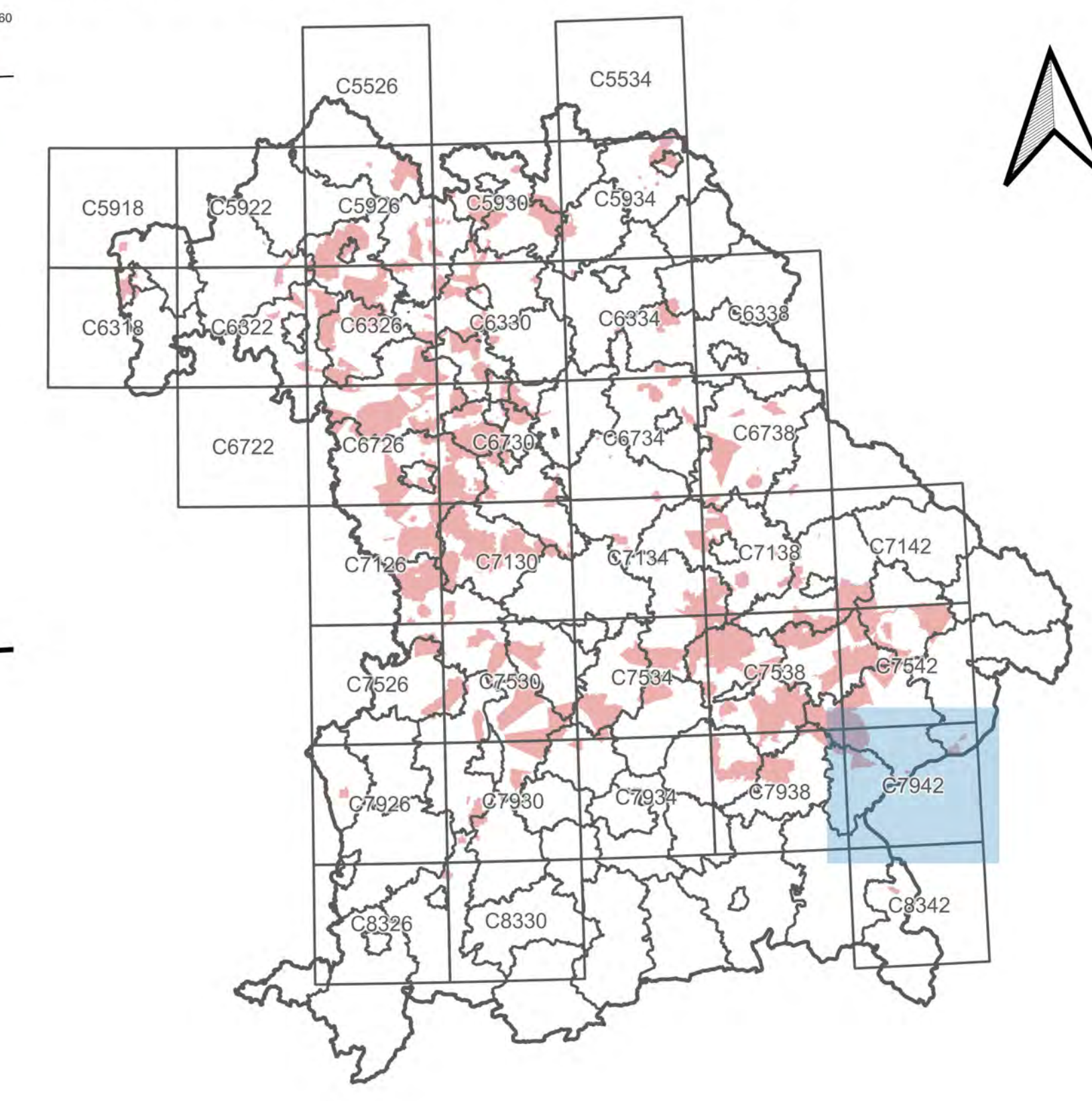
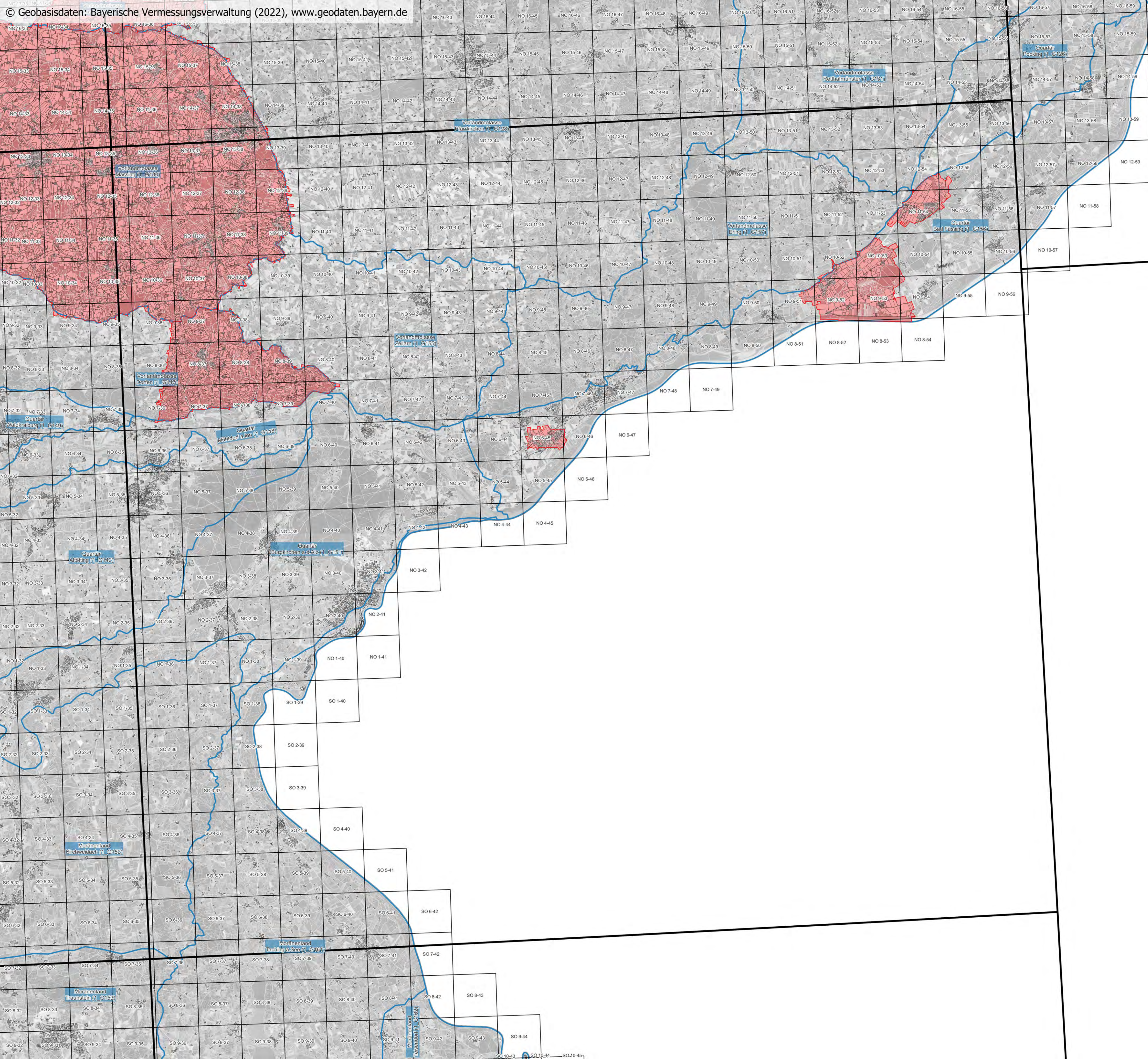


Ausweisung mit Nitrat belasteter Gebiete gemäß AVDÜV Stand: 8. November 2022 Überblickskarte für Blattschnitt C7938 der TK100

- Gebietsausweisung**
- mit Nitrat belastetes Gebiet gemäß § 1 Abs. 1 AVDÜV
 - Feldstück in mit Nitrat belastetem Gebiet gemäß § 1 Abs. 1 AVDÜV
- Geobasisdaten**
- Grundwasserkörper
 - Blattschnitt der TK100
 - Blattschnitt der Flurkarte 1 : 5 000
 - Flurstückgrenze
 - Gebäude und Bauwerke

Herausgeber: Bayerisches Staatsministerium
für Ernährung, Landwirtschaft und Forsten
Ludwigstraße 2
80539 München





Ausweisung mit Nitrat belasteter Gebiete gemäß AVDÜV

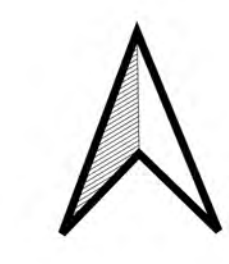
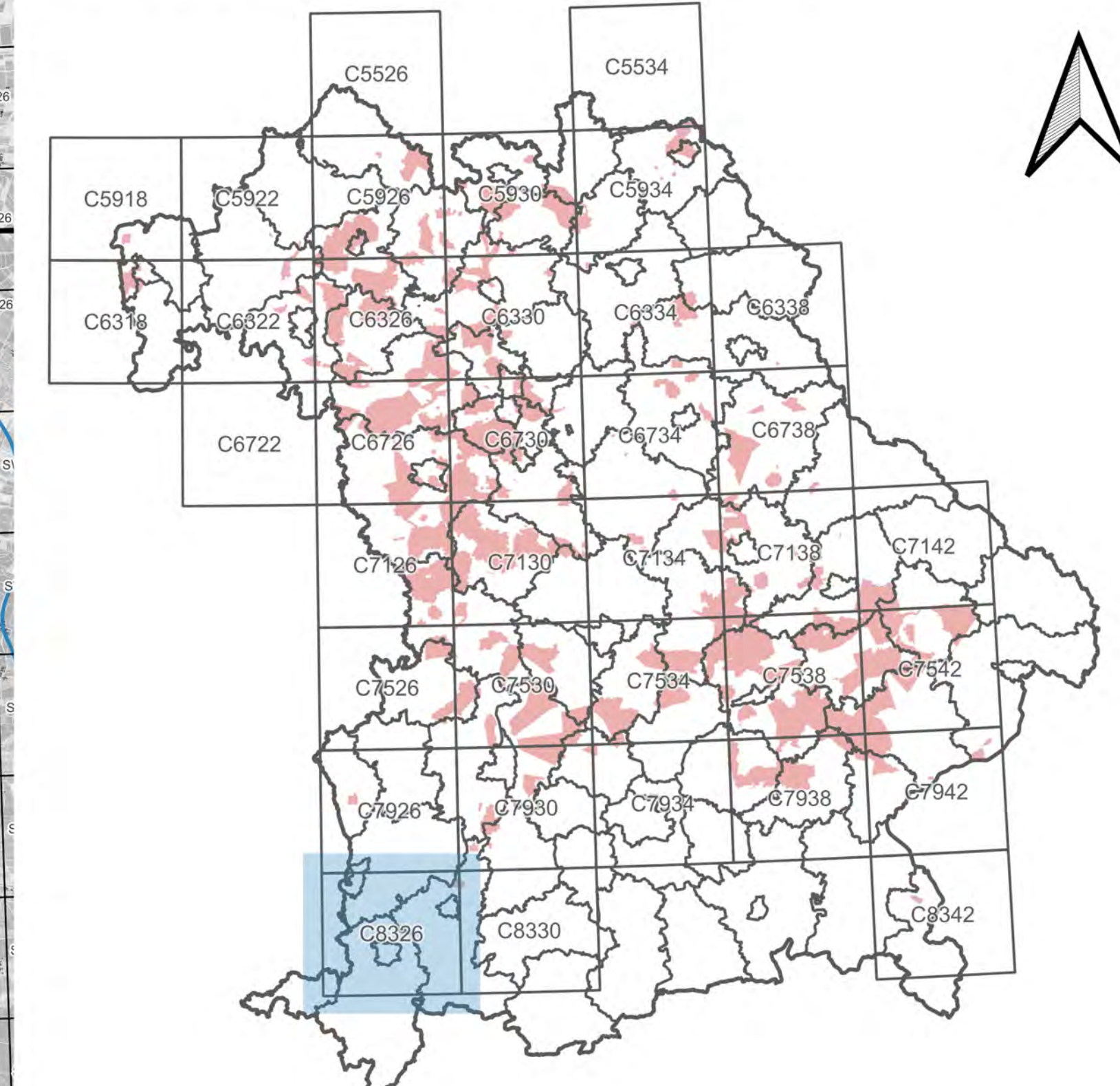
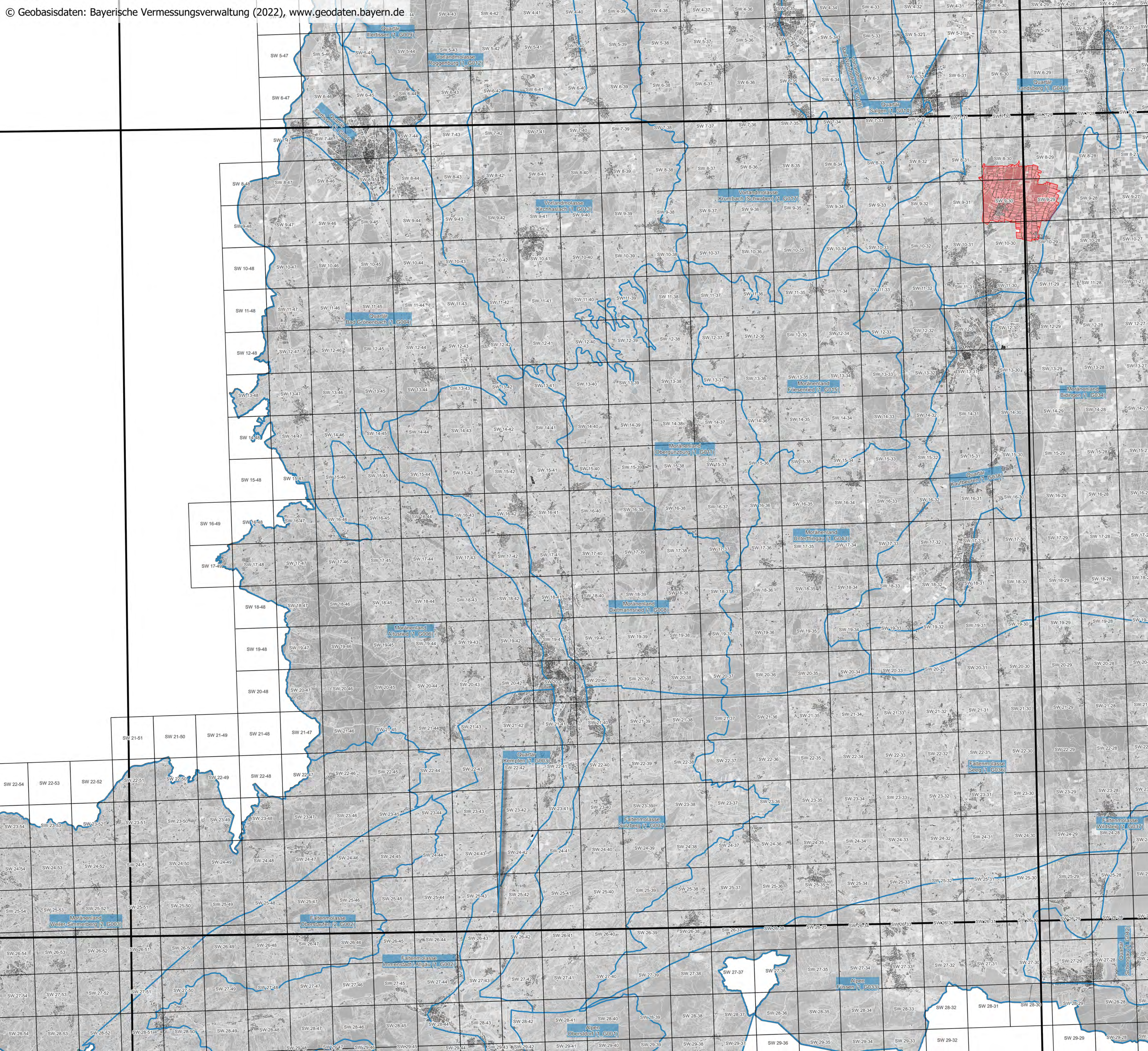
Stand: 8. November 2022

Überblickskarte für Blattschnitt C7942 der TK100

- Gebietsausweisung**
- mit Nitrat belastetes Gebiet gemäß § 1 Abs. 1 AVDÜV
 - Feldstück in mit Nitrat belastetem Gebiet gemäß § 1 Abs. 1 AVDÜV
- Geobasisdaten**
- Grundwasserkörper
 - Blattschnitt der TK100
 - Blattschnitt der Flurkarte 1 : 5 000
 - Flurstückgrenze
 - Gebäude und Bauwerke

Herausgeber: Bayerisches Staatsministerium für Ernährung, Landwirtschaft und Forsten
Ludwigstraße 2
80539 München



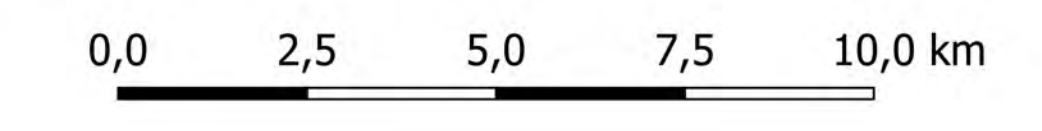


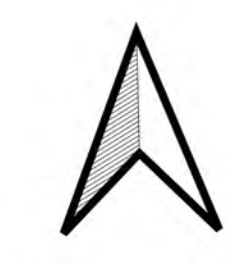
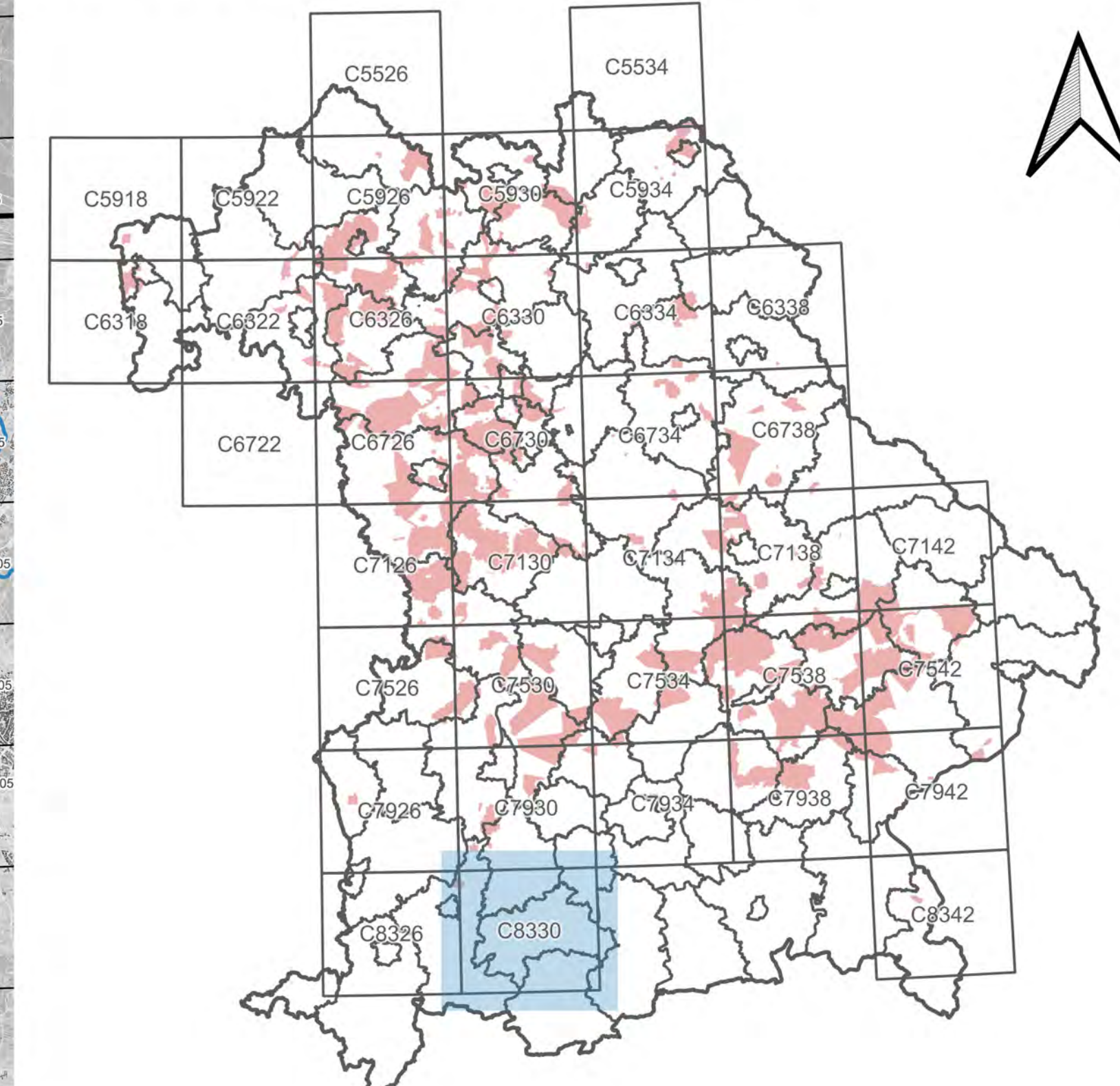
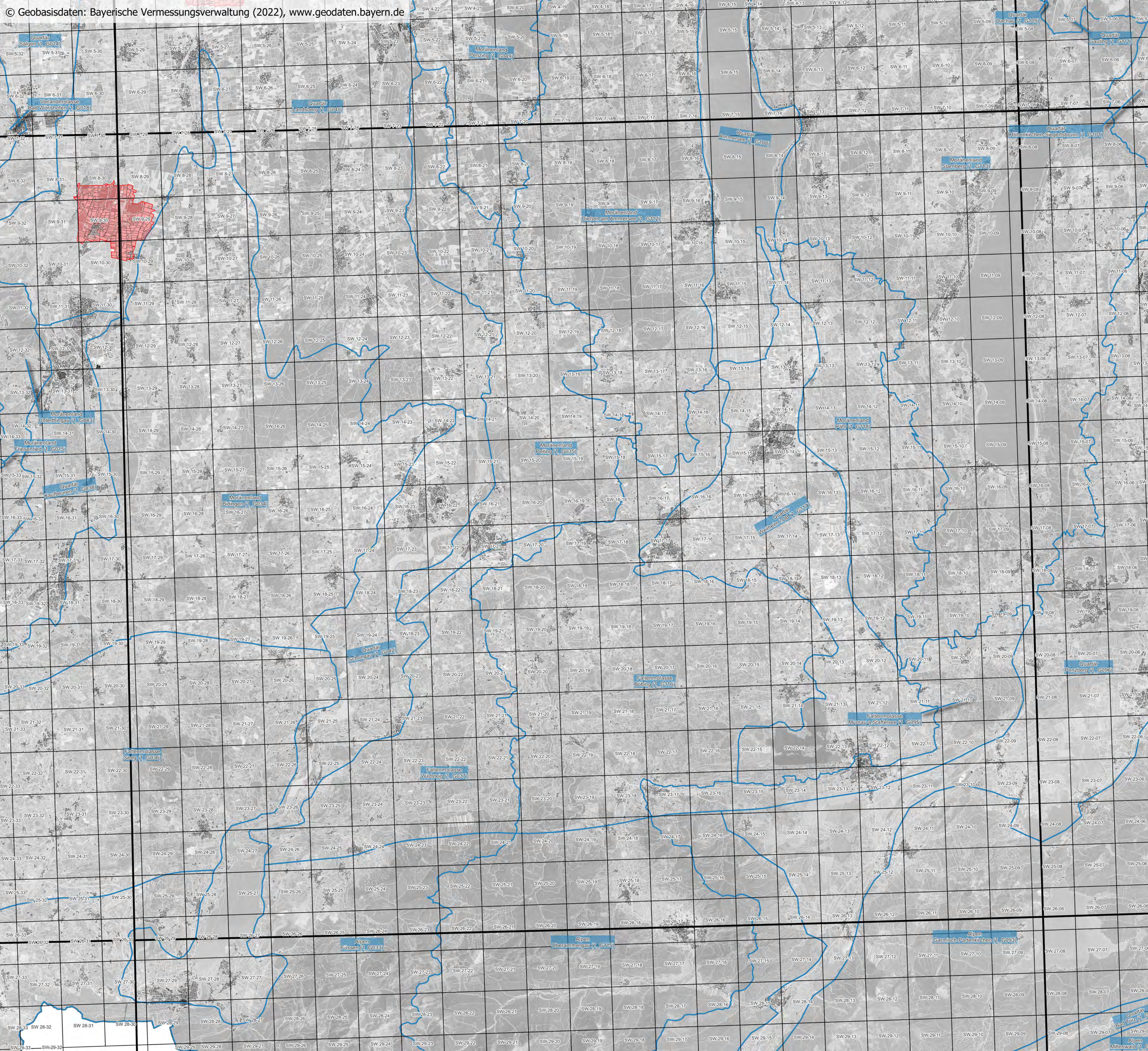
**Ausweisung mit Nitrat belasteter Gebiete
gemäß AVDÜV**
Stand: 8. November 2022
**Überblickskarte für Blattschnitt
C8326
der TK100**

- Gebietsausweisung**
- mit Nitrat belastetes Gebiet gemäß § 1 Abs. 1 AVDÜV
 - Feldstück in mit Nitrat belastetem Gebiet gemäß § 1 Abs. 1 AVDÜV

- Geobasisdaten**
- Grundwasserkörper
 - Blattschnitt der TK100
 - Blattschnitt der Flurkarte 1 : 5 000
 - Flurstücksgrenze
 - Gebäude und Bauwerke

Herausgeber: Bayerisches Staatsministerium für Ernährung, Landwirtschaft und Forsten
Ludwigstraße 2
80539 München



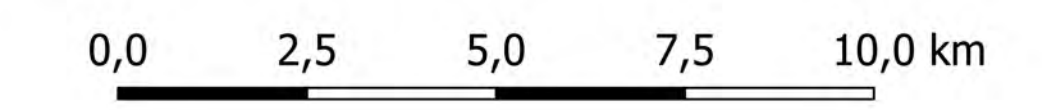


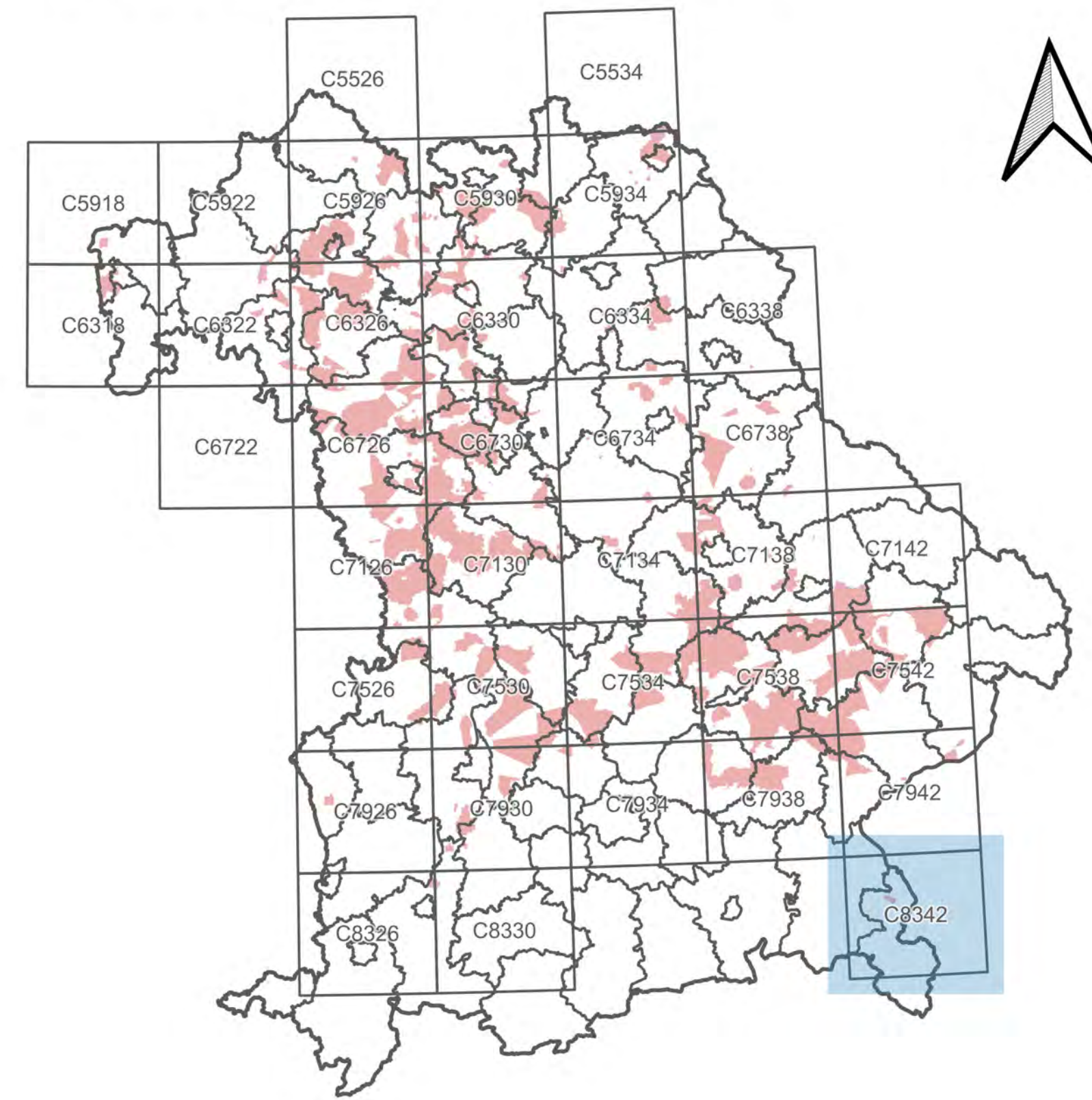
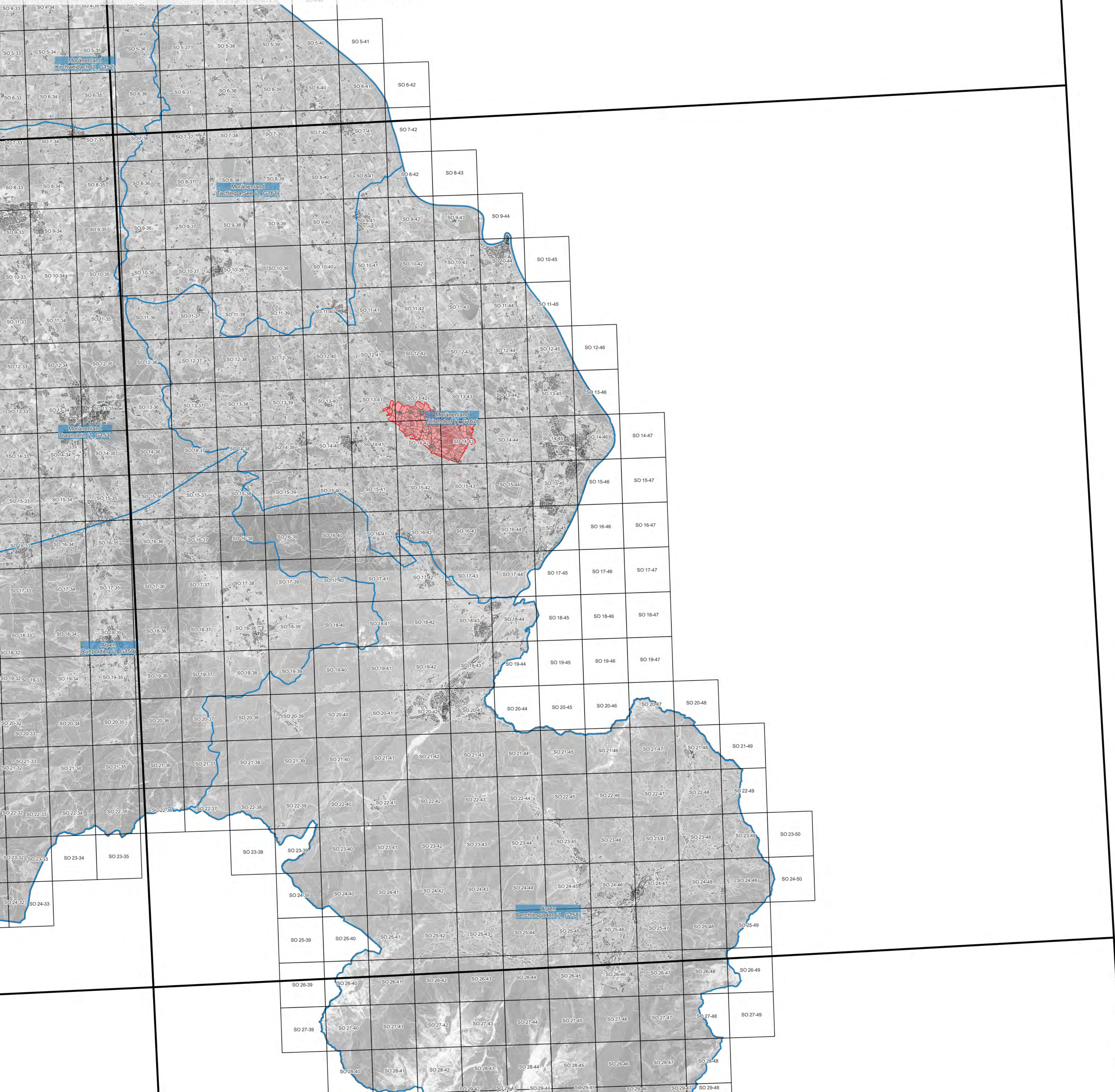
**Ausweisung mit Nitrat belasteter Gebiete
gemäß AVDÜV**
Stand: 8. November 2022
**Überblickskarte für Blattschnitt
C8330
der TK100**

- Gebietsausweisung**
- mit Nitrat belastetes Gebiet gemäß § 1 Abs. 1 AVDÜV
 - Feldstück in mit Nitrat belastetem Gebiet gemäß § 1 Abs. 1 AVDÜV

- Geobasisdaten**
- Grundwasserkörper
 - Blattschnitt der TK100
 - Blattschnitt der Flurkarte 1 : 5 000
 - Flurstücksgrenze
 - Gebäude und Bauwerke

Herausgeber: Bayerisches Staatsministerium
für Ernährung, Landwirtschaft und Forsten
Ludwigstraße 2
80539 München





Ausweisung mit Nitrat belasteter Gebiete gemäß AVDÜV

Stand: 8. November 2022

Überblickskarte für Blattschnitt C8342 der TK100

Gebietsausweisung

- mit Nitrat belastetes Gebiet gemäß § 1 Abs. 1 AVDÜV
- Feldstück in mit Nitrat belastetem Gebiet gemäß § 1 Abs. 1 AVDÜV

Geobasisdaten

- Grundwasserkörper
- Blattschnitt der TK100
- Blattschnitt der Flurkarte 1 : 5 000
- Flurstückgrenze
- Gebäude und Bauwerke

Herausgeber: Bayerisches Staatsministerium für Ernährung, Landwirtschaft und Forsten
Ludwigstraße 2
80539 München

