




-  betroffenes FFH-Gebiet
-  weitere FFH-Gebiete
-  NO.07146 Flurkarte 1:5.000 Blattschnitte

Übersichtskarte zum FFH-Gebiet Blatt 1 von 1  
DE8330303 Unterer Halbleich

