




Anlage 1.324 zur Bayerischen Natura 2 000-Verordnung

Übersichtskarte zum FFH-Gebiet Blatt 1 von 1  
DE6842371 Sandgrube bei Schachendorf

-  betroffenes FFH-Gebiet
-  weitere FFH-Gebiete
-  Flurkarte 1:5.000 Blattschnitte

