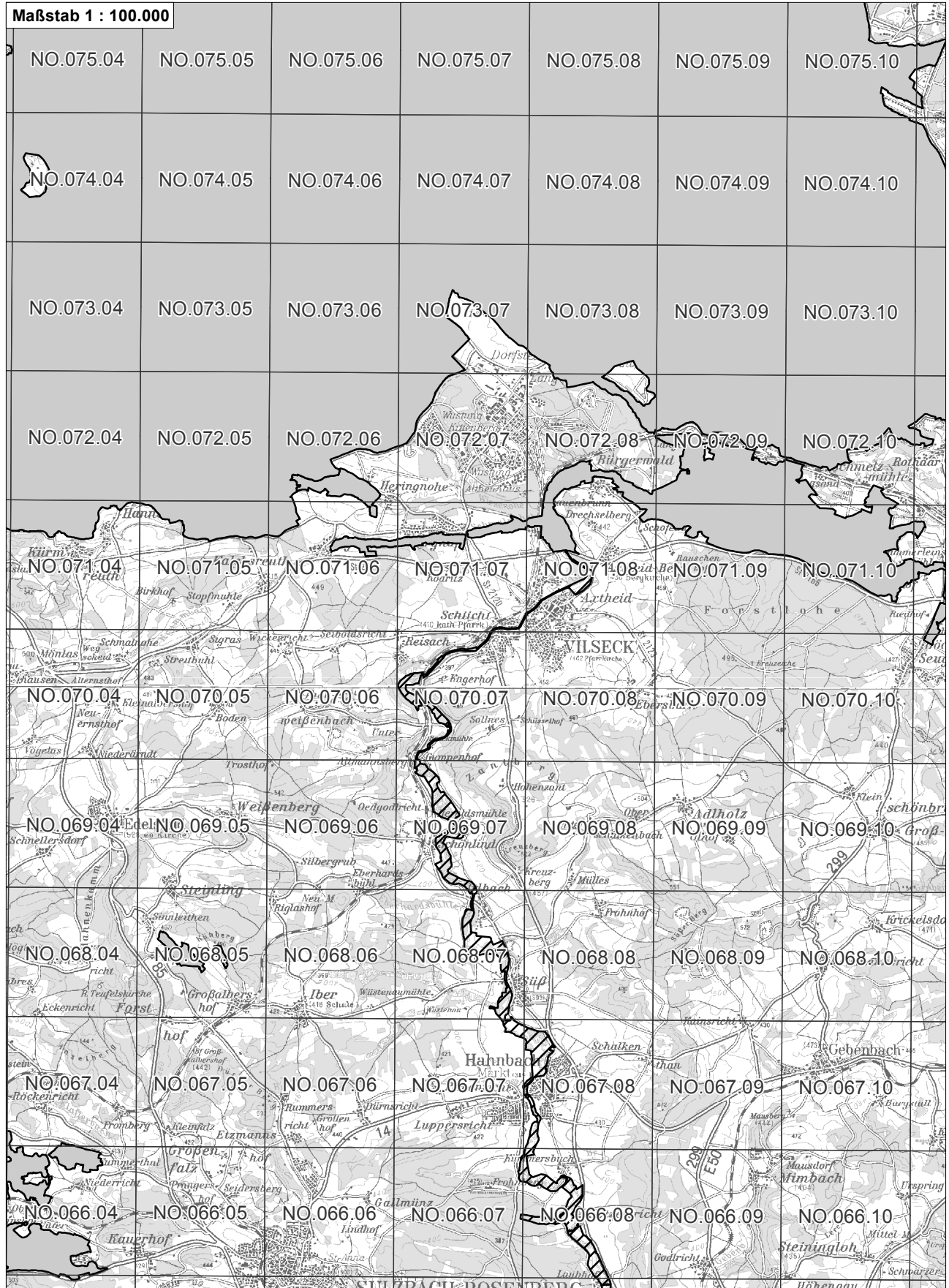





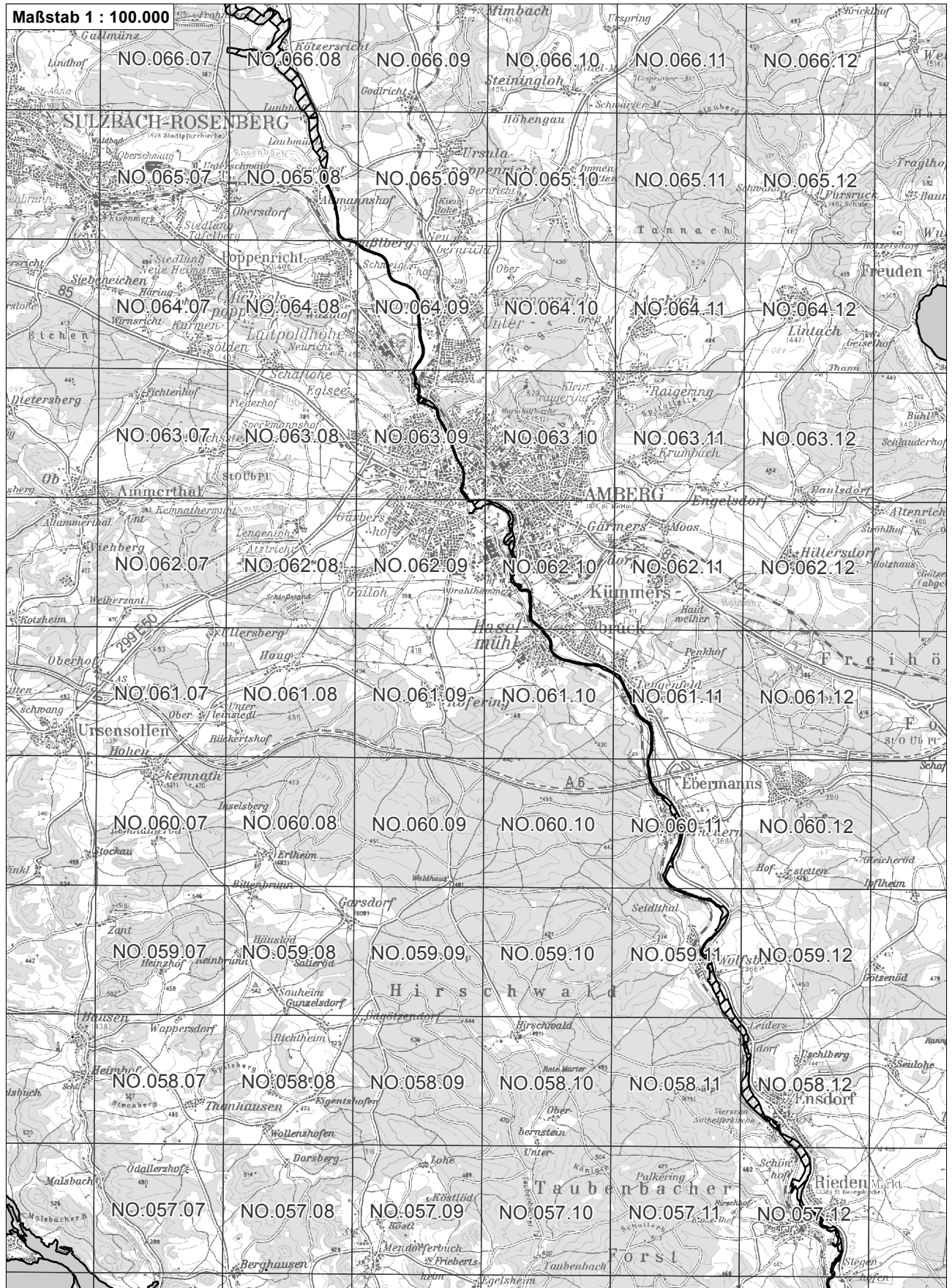
-  betroffenes FFH-Gebiet
-  weitere FFH-Gebiete
-  Flurkarte 1:5.000 Blattschnitte




Übersichtskarte zum FFH-Gebiet Blatt 1 von 3
DE6537371 Vils von Vilseck bis zur Mündung in die Naab



-  betroffenes FFH-Gebiet
-  weitere FFH-Gebiete
-  Flurkarte 1:5.000 Blattschnitte

**Übersichtskarte zum FFH-Gebiet Blatt 2 von 3
DE6537371 Vils von Vilseck bis zur Mündung in die Naab**



-  betroffenes FFH-Gebiet
-  weitere FFH-Gebiete
-  NO.071.46 Flurkarte 1:5.000 Blattschnitte

**Übersichtskarte zum FFH-Gebiet Blatt 3 von 3
DE6537371 Vils von Vilseck bis zur Mündung in die Naab**

