







-  betroffenes FFH-Gebiet
-  weitere FFH-Gebiete
-  Flurkarte 1:5.000 Blattsschnitte

**Übersichtskarte zum FFH-Gebiet Blatt 1 von 2  
DE6535371 Wälder im Oberpfälzer Jura**



-  betroffenes FFH-Gebiet
-  weitere FFH-Gebiete
-  NO.071.46 Flurkarte 1:5.000 Blattschnitte

**Übersichtskarte zum FFH-Gebiet Blatt 2 von 2  
DE6535371 Wälder im Oberpfälzer Jura**

