




Anlage 1.10 zur Bayerischen Natura 2 000-Verordnung

Übersichtskarte zum FFH-Gebiet Blatt 1 von 1
DE5626371 Tal der Brend

-  betroffenes FFH-Gebiet
-  weitere FFH-Gebiete
-  NO.071.46 Flurkarte 1:5.000 Blattschnitte

