



### Ausweisung eutrophierter Gebiete gemäß AVDÜV





Stand: 8. November 2022

### Überblickskarte für Blattschnitt C5526 der TK100

#### Gebietsausweisung

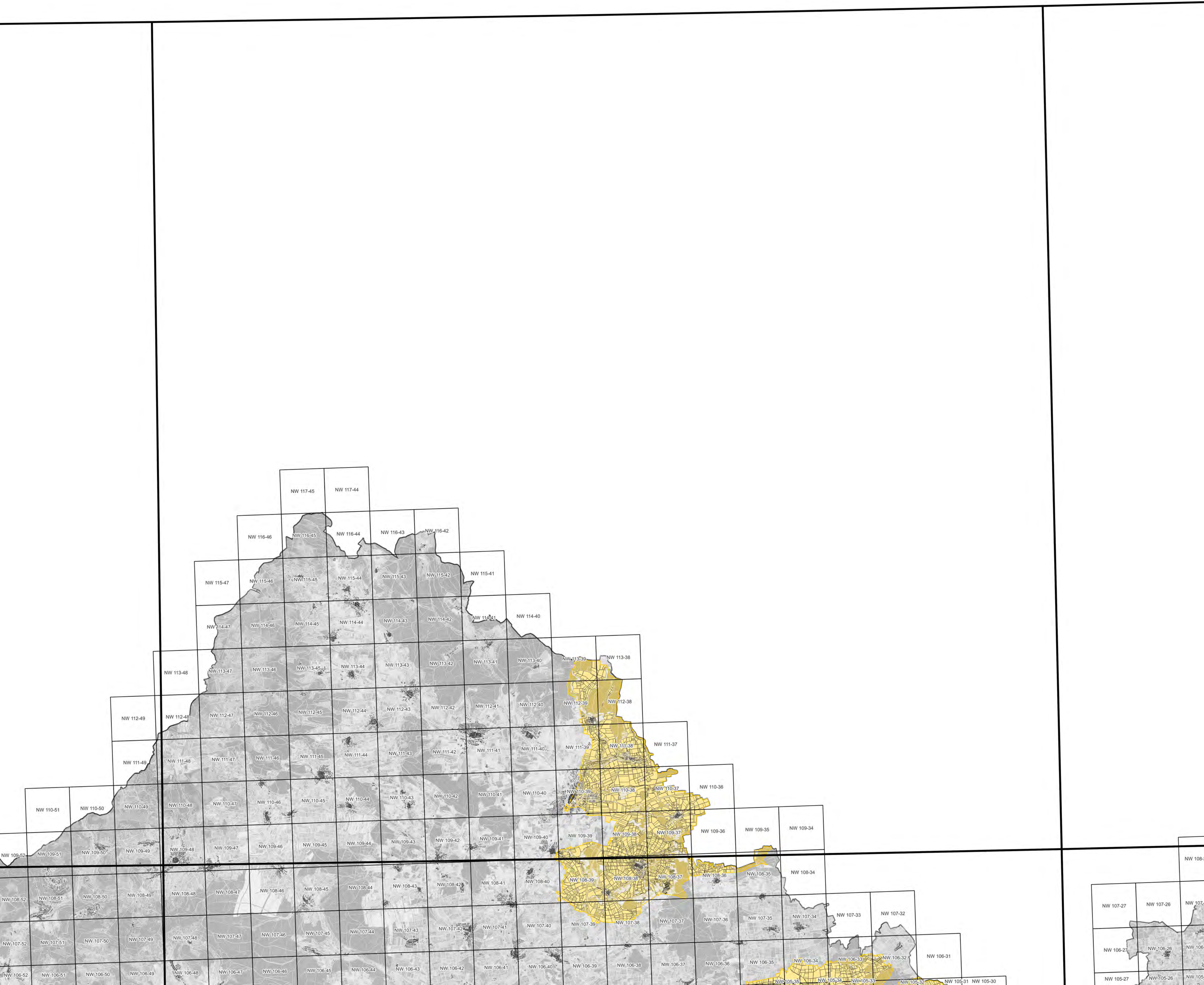
-  eutrophiertes Gebiet gemäß § 2 Abs. 1 AVDÜV
-  Feldstück in eutrophiertem Gebiet gemäß § 2 Abs. 1 AVDÜV

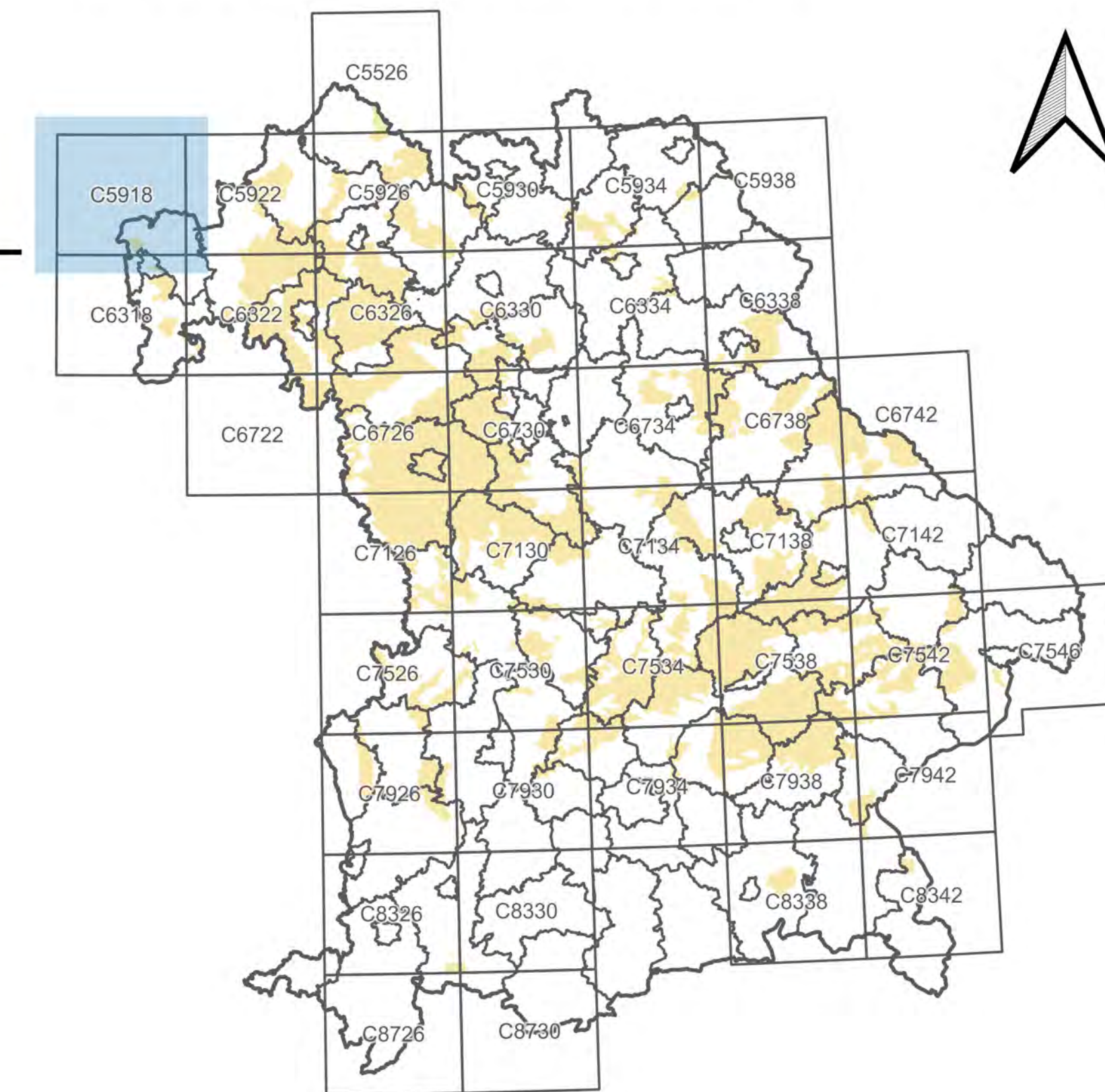
#### Geobasisdaten

-  Blattschnitt der TK100
-  Blattschnitt der Flurkarte 1 : 5 000
-  Flurstückgrenze
-  Gebäude und Bauwerke

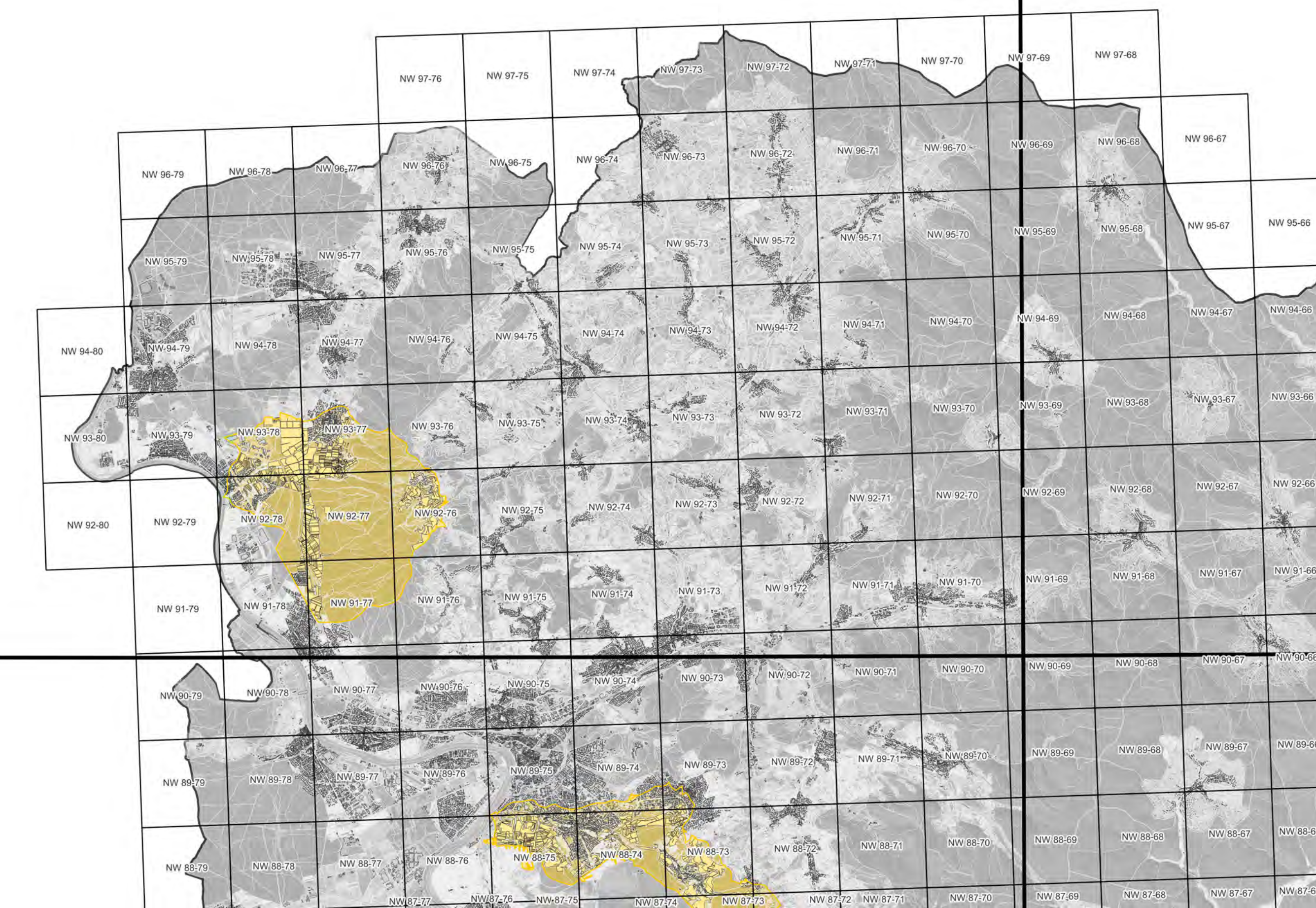
Herausgeber: Bayerisches Staatsministerium  
für Ernährung, Landwirtschaft und Forsten  
Ludwigstraße 2  
80539 München

0,0 2,5 5,0 7,5 10,0 km






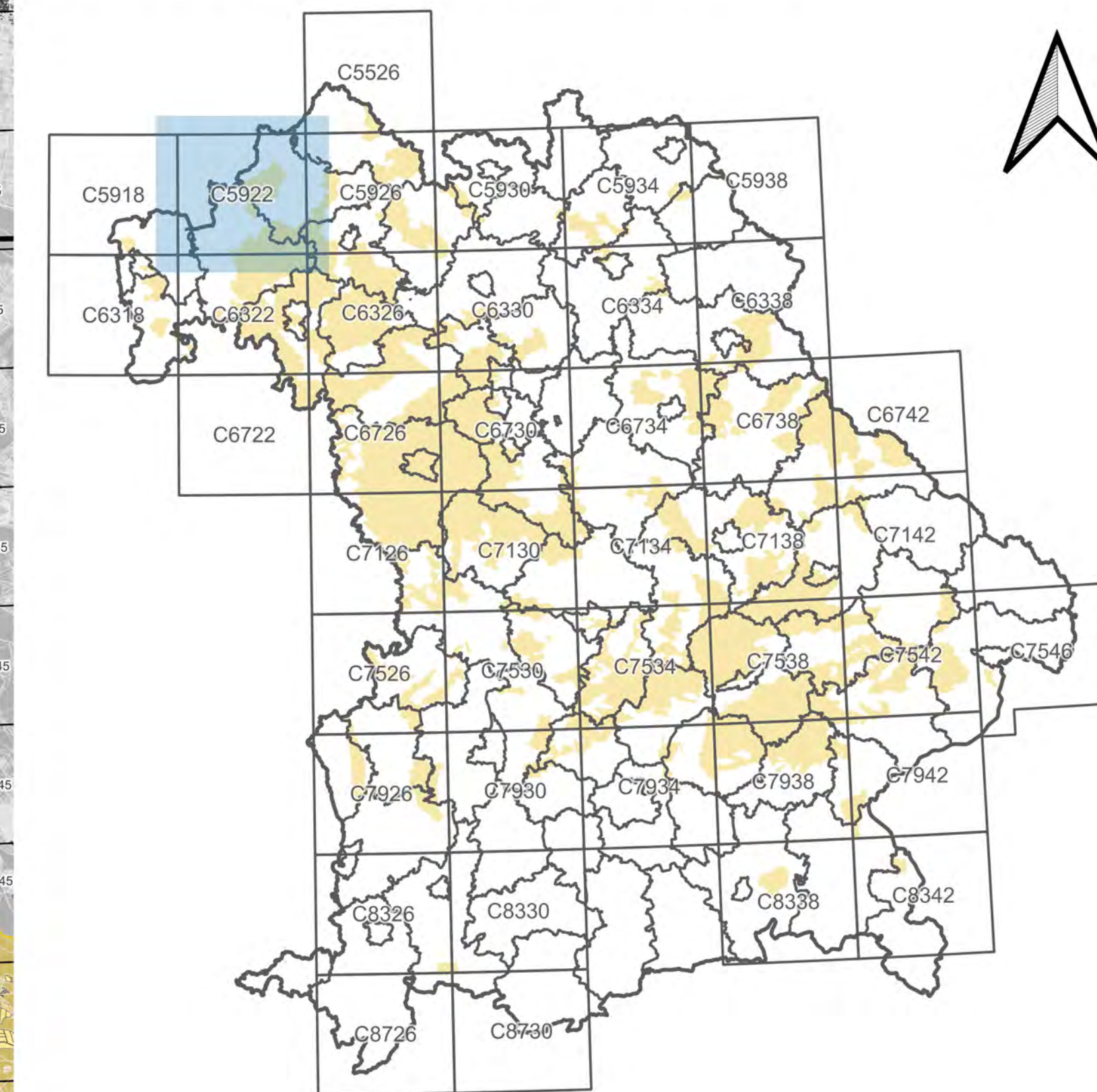
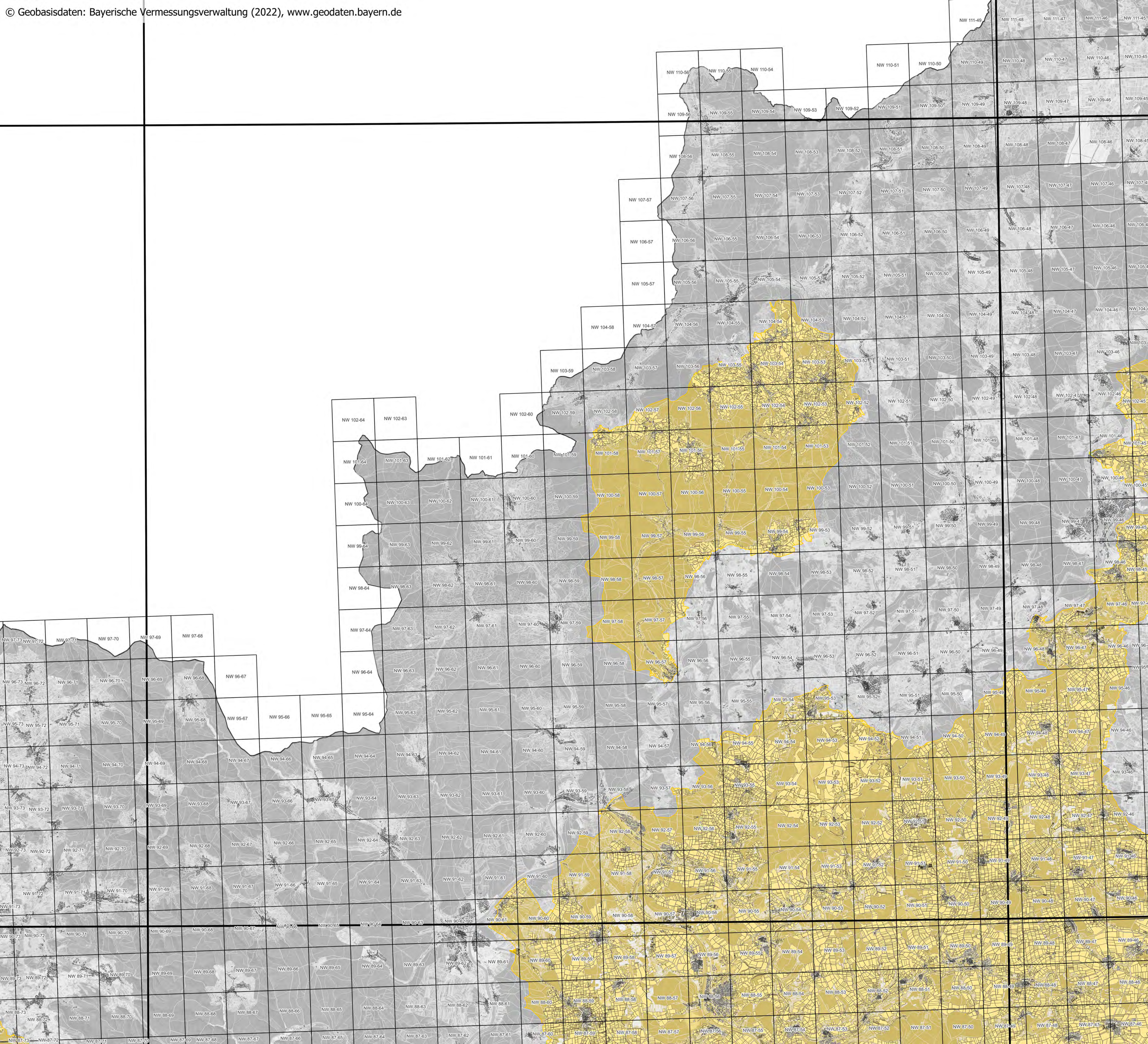
### Ausweisung eutrophierter Gebiete gemäß AVDÜV Stand: 8. November 2022 Überblickskarte für Blattschnitt C5918 der TK100



- Gebietsausweisung**
- eutrophiertes Gebiet gemäß § 2 Abs. 1 AVDÜV
  - Feldstück in eutrophiertem Gebiet gemäß § 2 Abs. 1 AVDÜV
- Geobasisdaten**
- Blattschnitt der TK100
  - Blattschnitt der Flurkarte 1 : 5 000
  - Flurstückgrenze
  - Gebäude und Bauwerke

Herausgeber: Bayerisches Staatsministerium  
für Ernährung, Landwirtschaft und Forsten  
Ludwigstraße 2  
80539 München

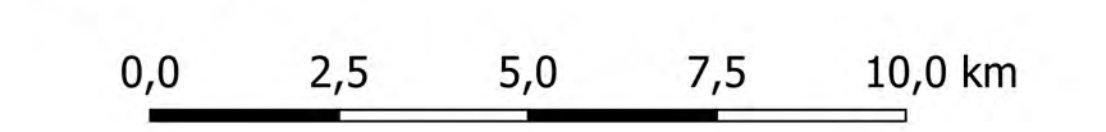


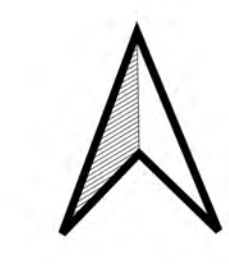
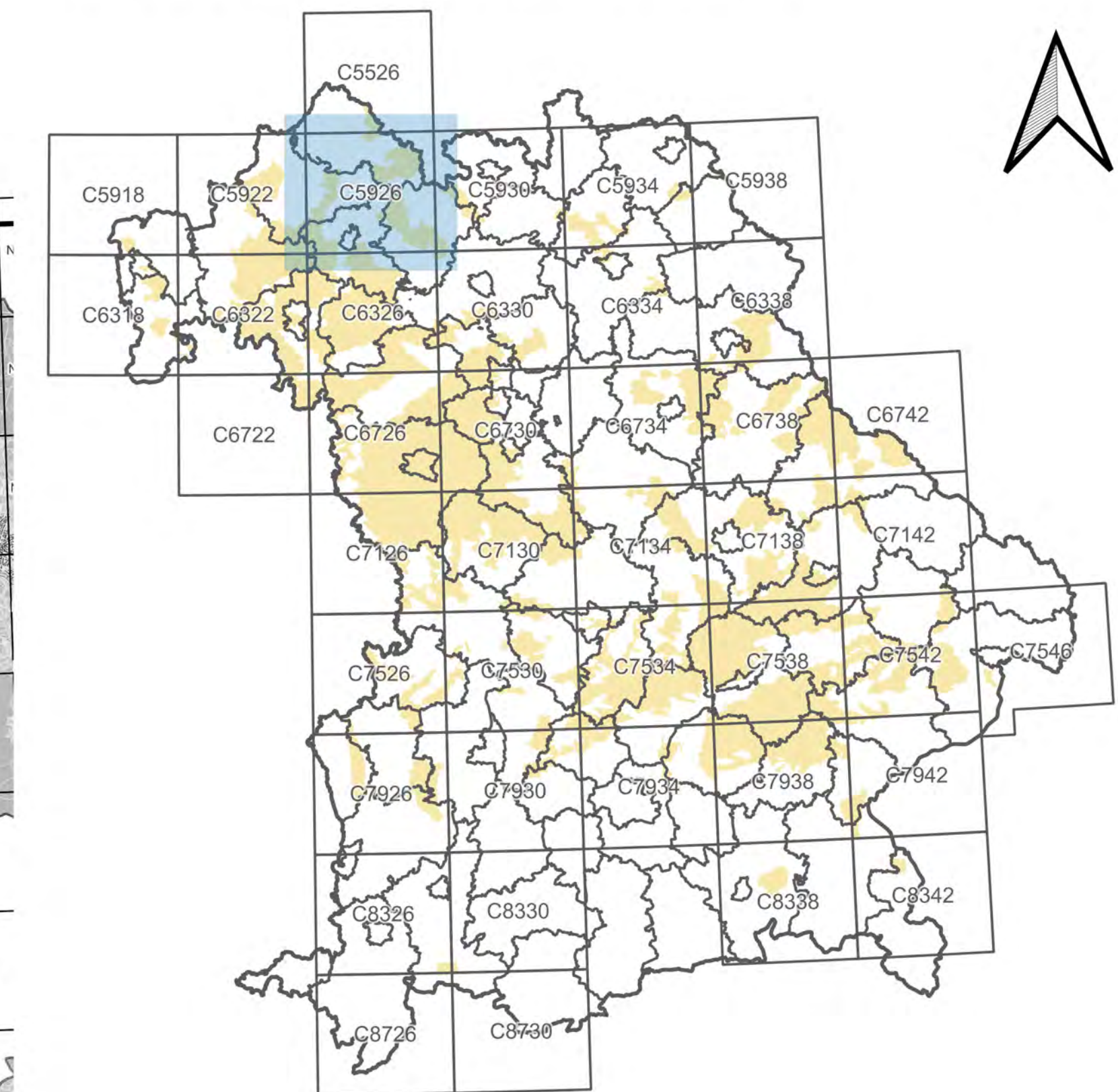
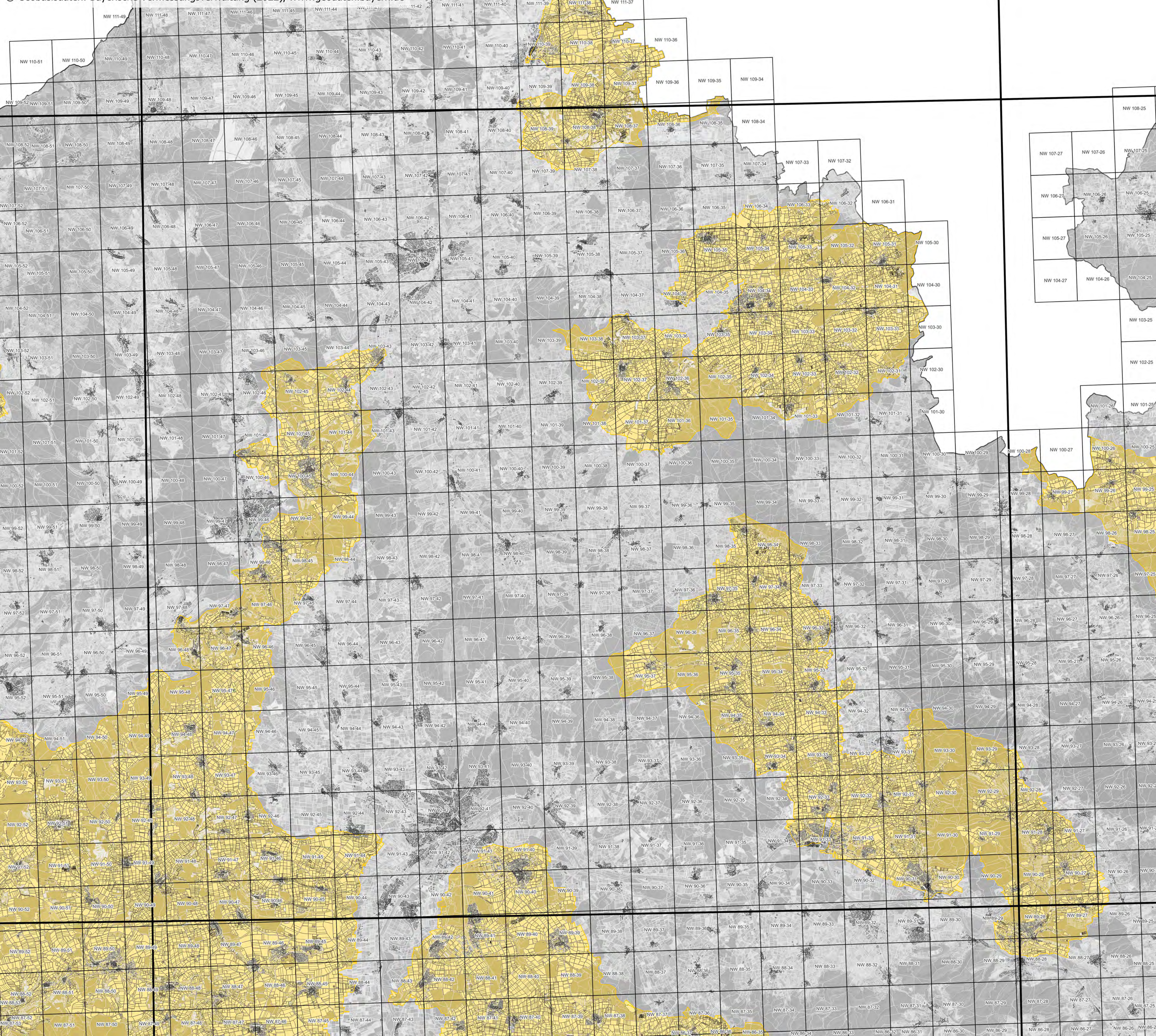


### Ausweisung eutrophierter Gebiete gemäß AVDÜV Stand: 8. November 2022 Überblickskarte für Blattschnitt C5922 der TK100

- Gebietsausweisung**
- eutrophiertes Gebiet gemäß § 2 Abs. 1 AVDÜV
  - Feldstück in eutrophiertem Gebiet gemäß § 2 Abs. 1 AVDÜV
- Geobasisdaten**
- Blattschnitt der TK100
  - Blattschnitt der Flurkarte 1 : 5 000
  - Flurstückgrenze
  - Gebäude und Bauwerke

Herausgeber: Bayerisches Staatsministerium  
für Ernährung, Landwirtschaft und Forsten  
Ludwigstraße 2  
80539 München

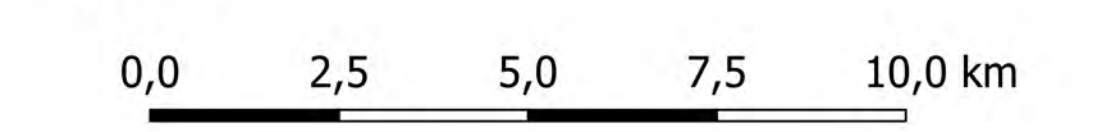


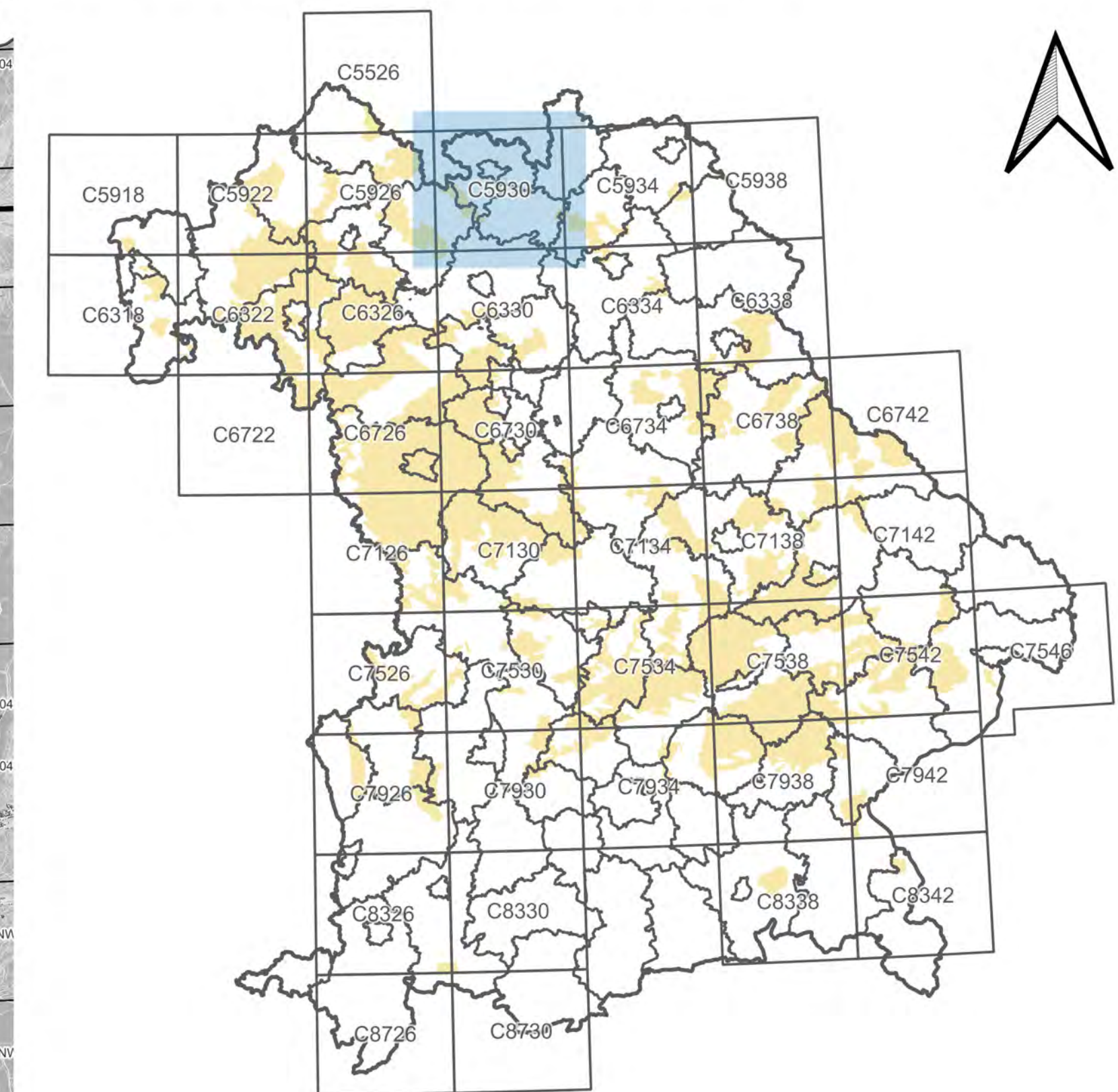
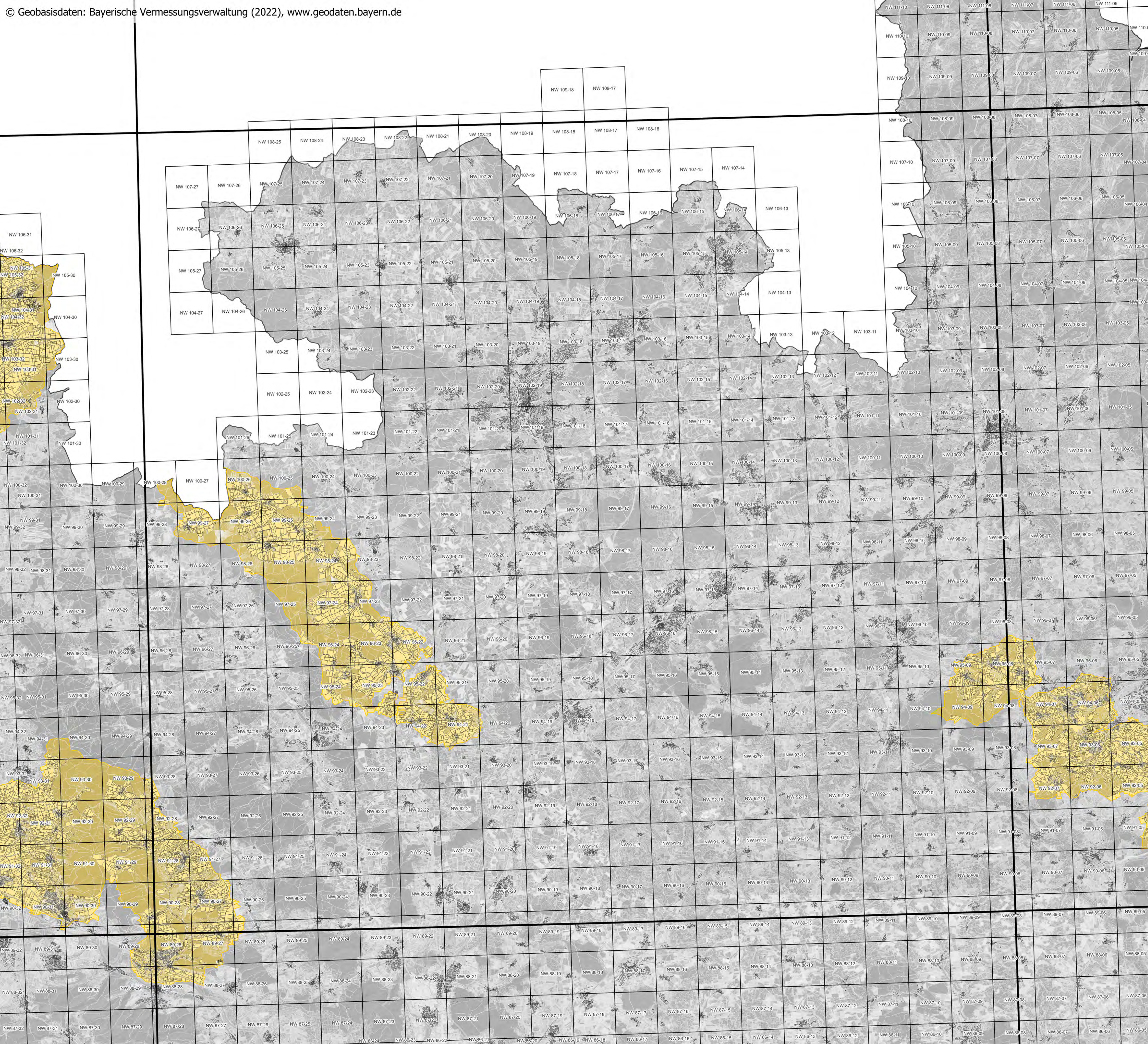


**Ausweisung eutrophierter Gebiete  
gemäß AVDÜV**  
Stand: 8. November 2022  
**Überblickskarte für Blattschnitt  
C5926  
der TK100**

- Gebietsausweisung**
- eutrophiertes Gebiet gemäß § 2 Abs. 1 AVDÜV
  - Feldstück in eutrophiertem Gebiet gemäß § 2 Abs. 1 AVDÜV
- Geobasisdaten**
- Blattschnitt der TK100
  - Blattschnitt der Flurkarte 1 : 5 000
  - Flurstückgrenze
  - Gebäude und Bauwerke

Herausgeber: Bayerisches Staatsministerium  
für Ernährung, Landwirtschaft und Forsten  
Ludwigstraße 2  
80539 München

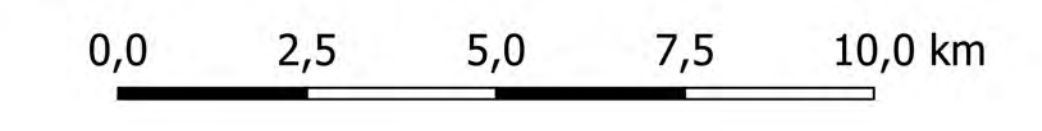


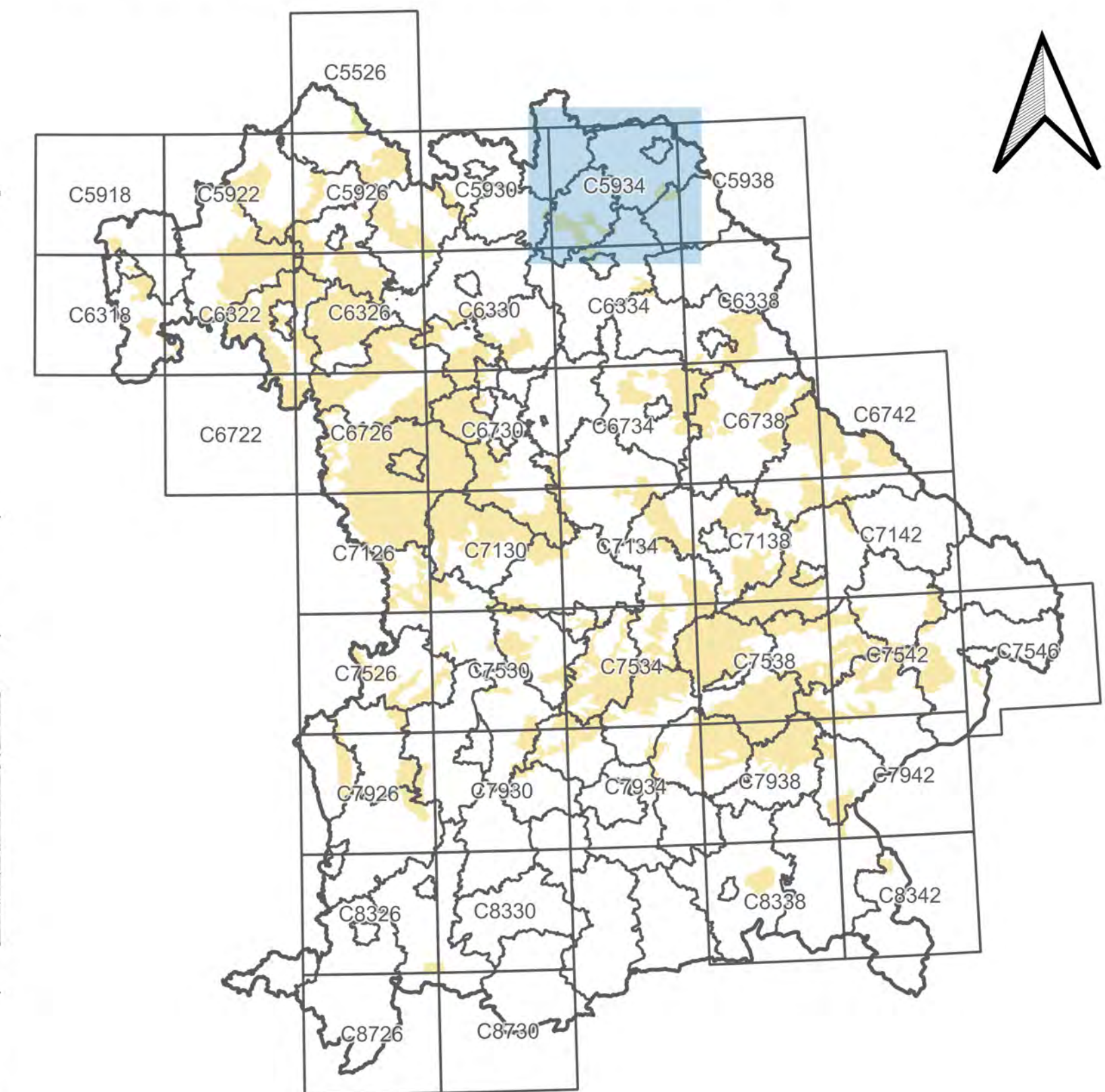
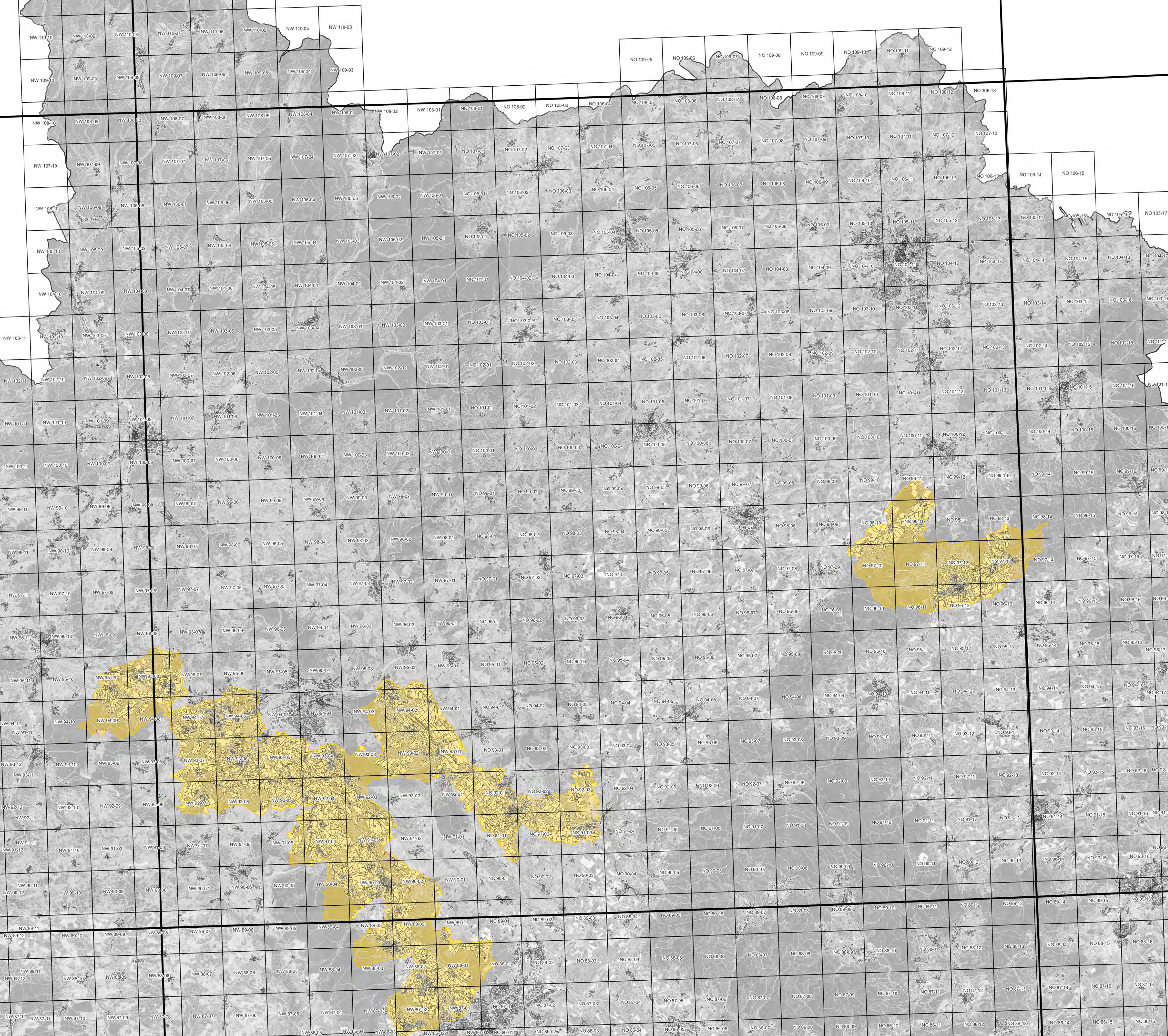


**Ausweisung eutrophierter Gebiete  
gemäß AVDÜV**  
Stand: 8. November 2022  
**Überblickskarte für Blattschnitt  
C5930  
der TK100**



- Gebietsausweisung**
- eutrophiertes Gebiet gemäß § 2 Abs. 1 AVDÜV
  - Feldstück in eutrophiertem Gebiet gemäß § 2 Abs. 1 AVDÜV
- Geobasisdaten**
- Blattschnitt der TK100
  - Blattschnitt der Flurkarte 1 : 5 000
  - Flurstückgrenze
  - Gebäude und Bauwerke





Herausgeber: Bayerisches Staatsministerium  
für Ernährung, Landwirtschaft und Forsten  
Ludwigstraße 2  
80539 München






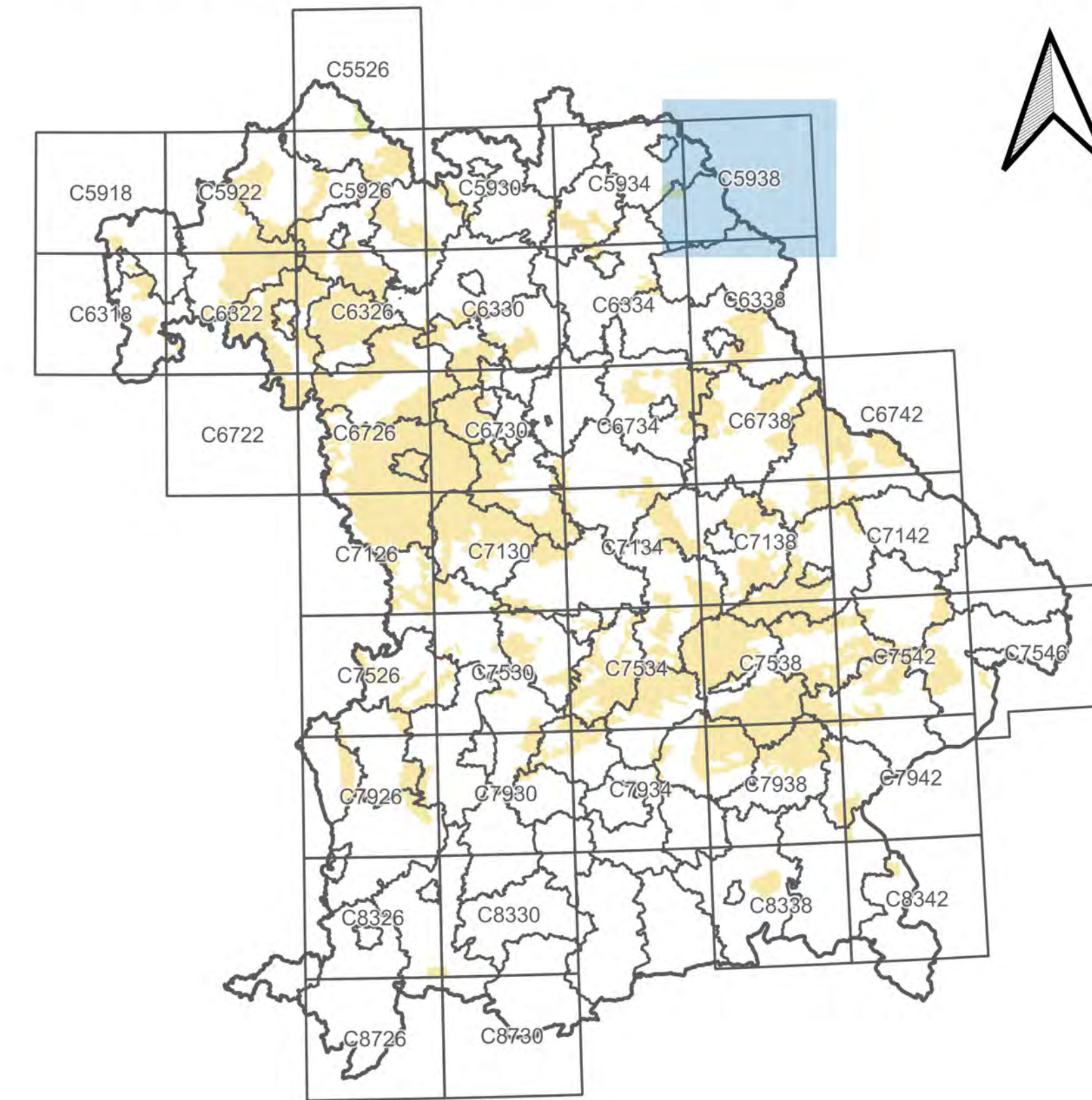
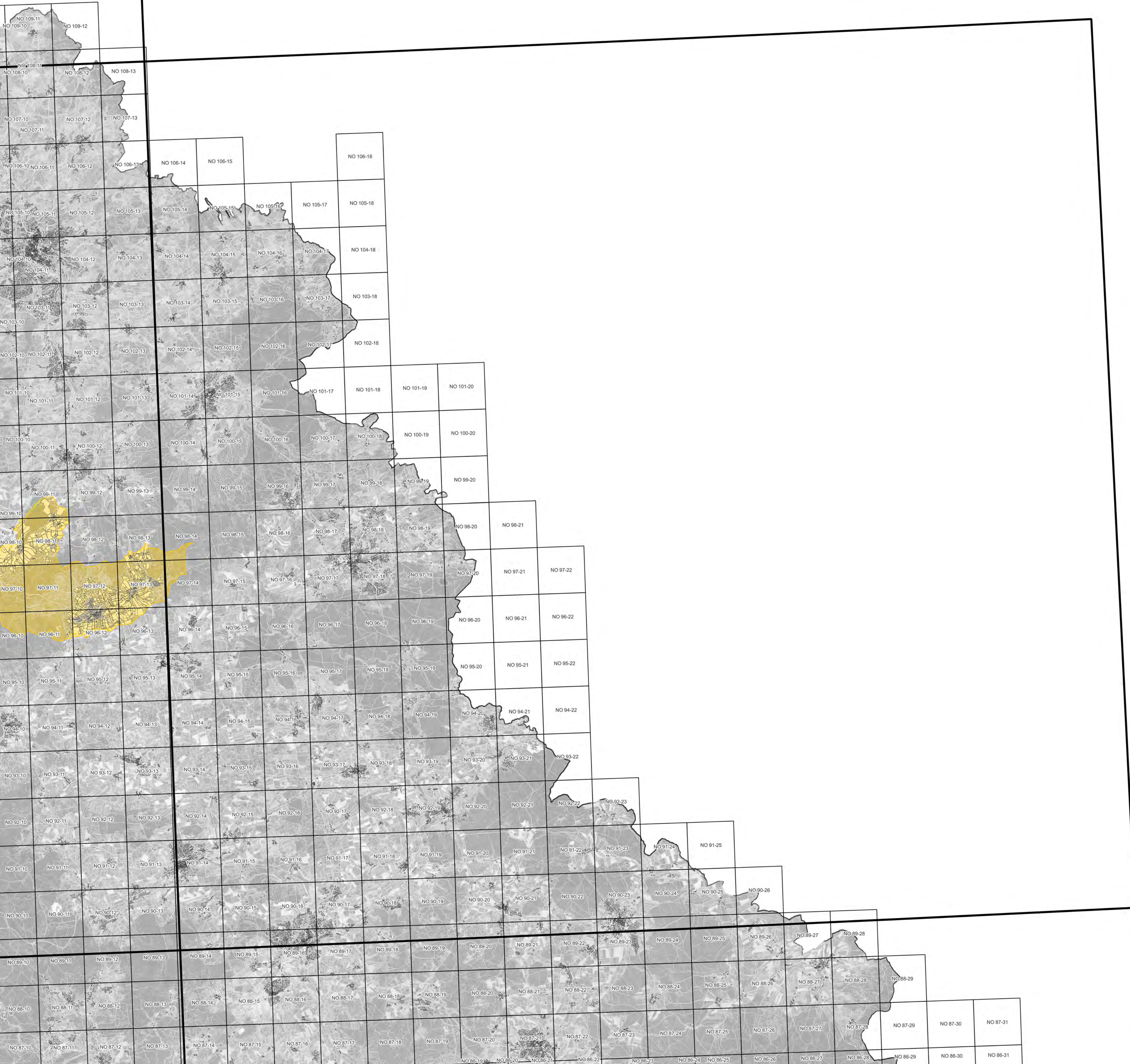
**Ausweisung eutrophierter Gebiete  
gemäß AVDÜV**  
Stand: 8. November 2022  
**Überblickskarte für Blattschnitt  
C5934  
der TK100**

- Gebietsausweisung**
-  eutrophiertes Gebiet gemäß § 2 Abs. 1 AVDÜV
  -  Feldstück in eutrophiertem Gebiet gemäß § 2 Abs. 1 AVDÜV

- Geobasisdaten**
-  Blattschnitt der TK100
  -  Blattschnitt der Flurkarte 1 : 5 000
  -  Flurstückgrenze
  -  Gebäude und Bauwerke

Herausgeber: Bayerisches Staatsministerium  
für Ernährung, Landwirtschaft und Forsten  
Ludwigstraße 2  
80539 München





### Ausweisung eutrophierter Gebiete gemäß AVDÜV

Stand: 8. November 2022

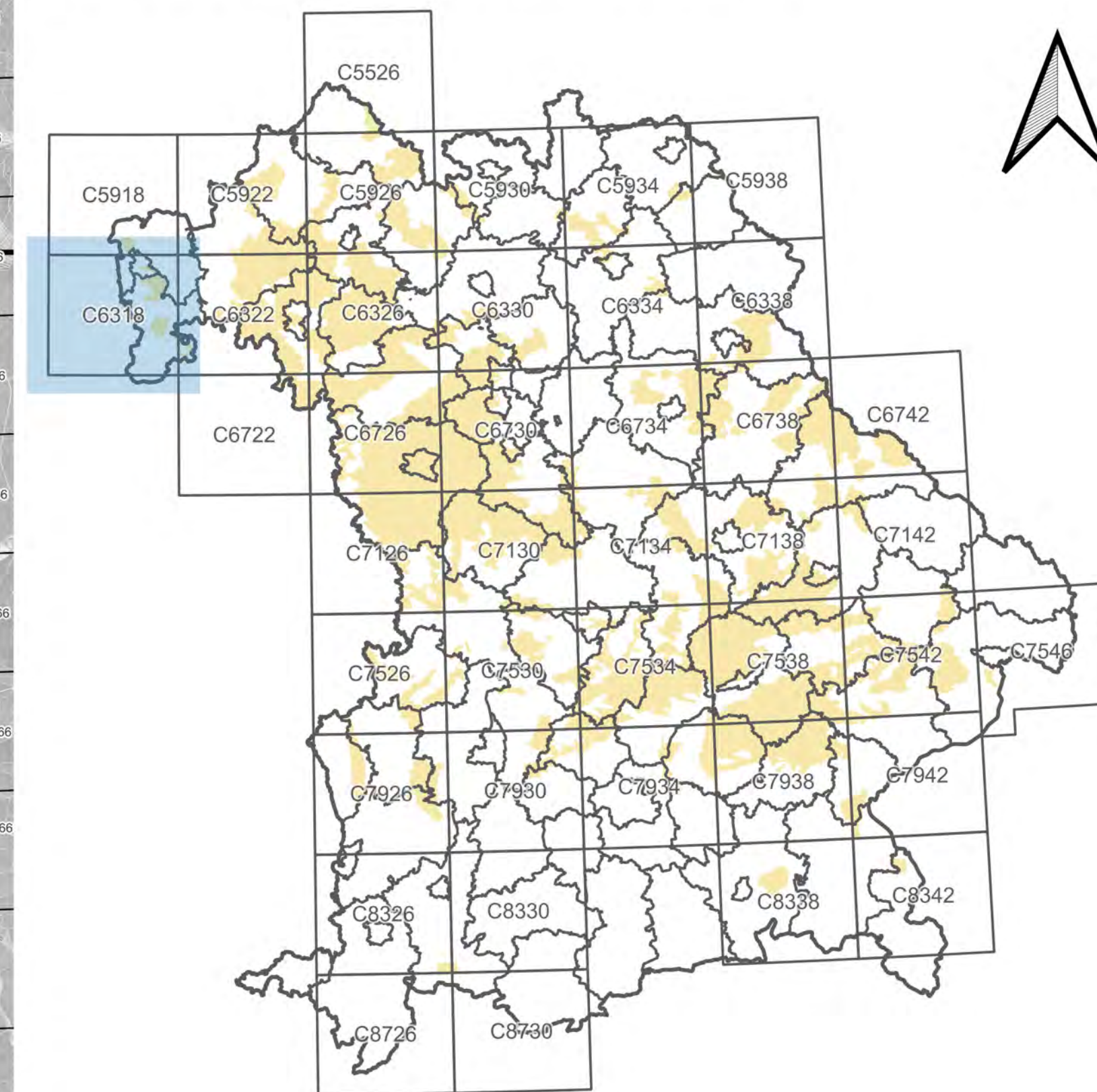
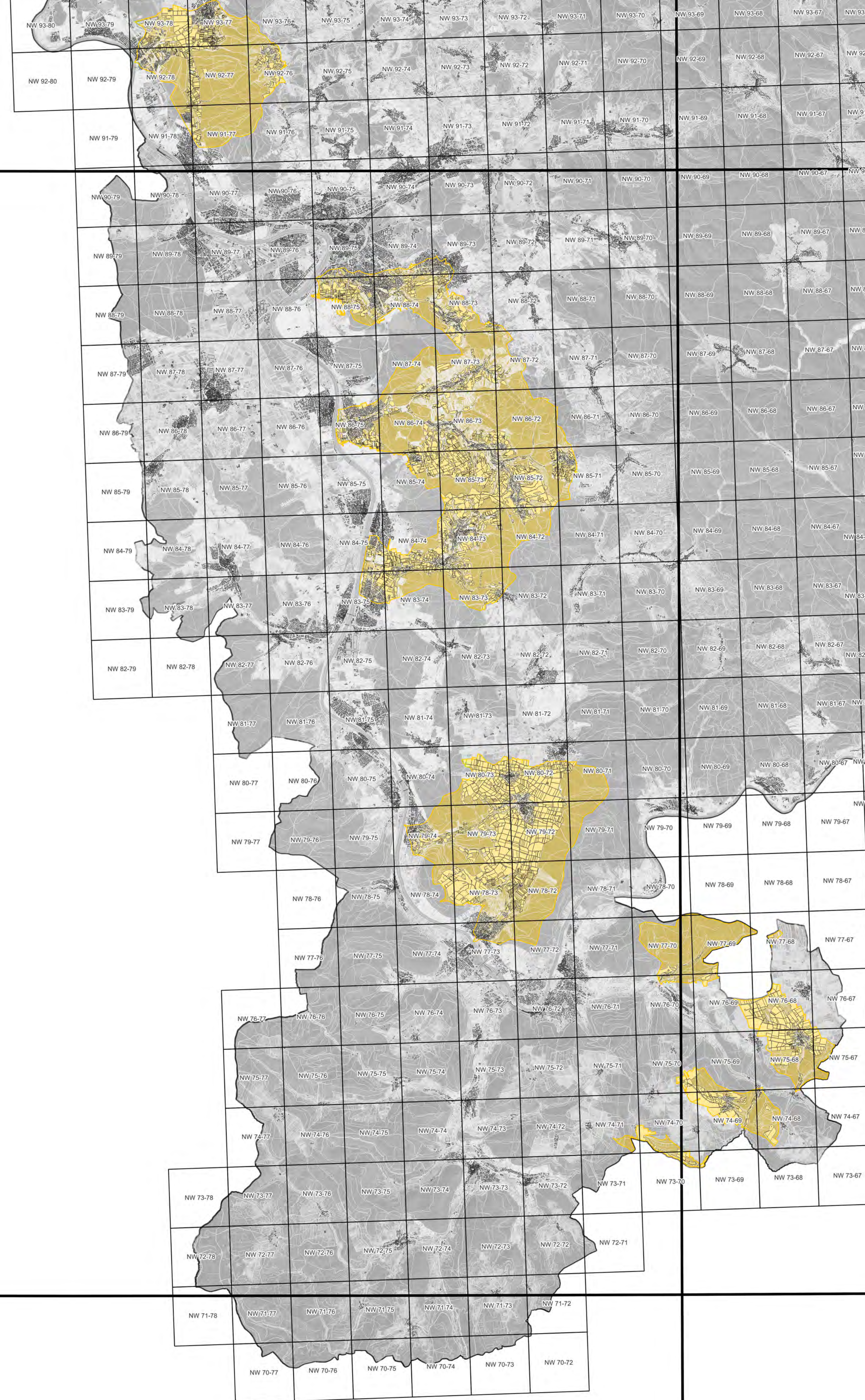
### Überblickskarte für Blattschnitt C5938 der TK100

- Gebietsausweisung**
- eutrophiertes Gebiet gemäß § 2 Abs. 1 AVDÜV
  - Feldstück in eutrophiertem Gebiet gemäß § 2 Abs. 1 AVDÜV

- Geobasisdaten**
- Blattschnitt der TK100
  - Blattschnitt der Flurkarte 1 : 5 000
  - Flurstückgrenze
  - Gebäude und Bauwerke

Herausgeber: Bayerisches Staatsministerium  
für Ernährung, Landwirtschaft und Forsten  
Ludwigstraße 2  
80539 München

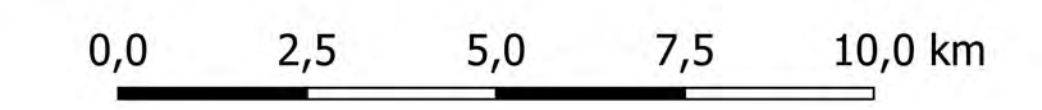
0,0 2,5 5,0 7,5 10,0 km



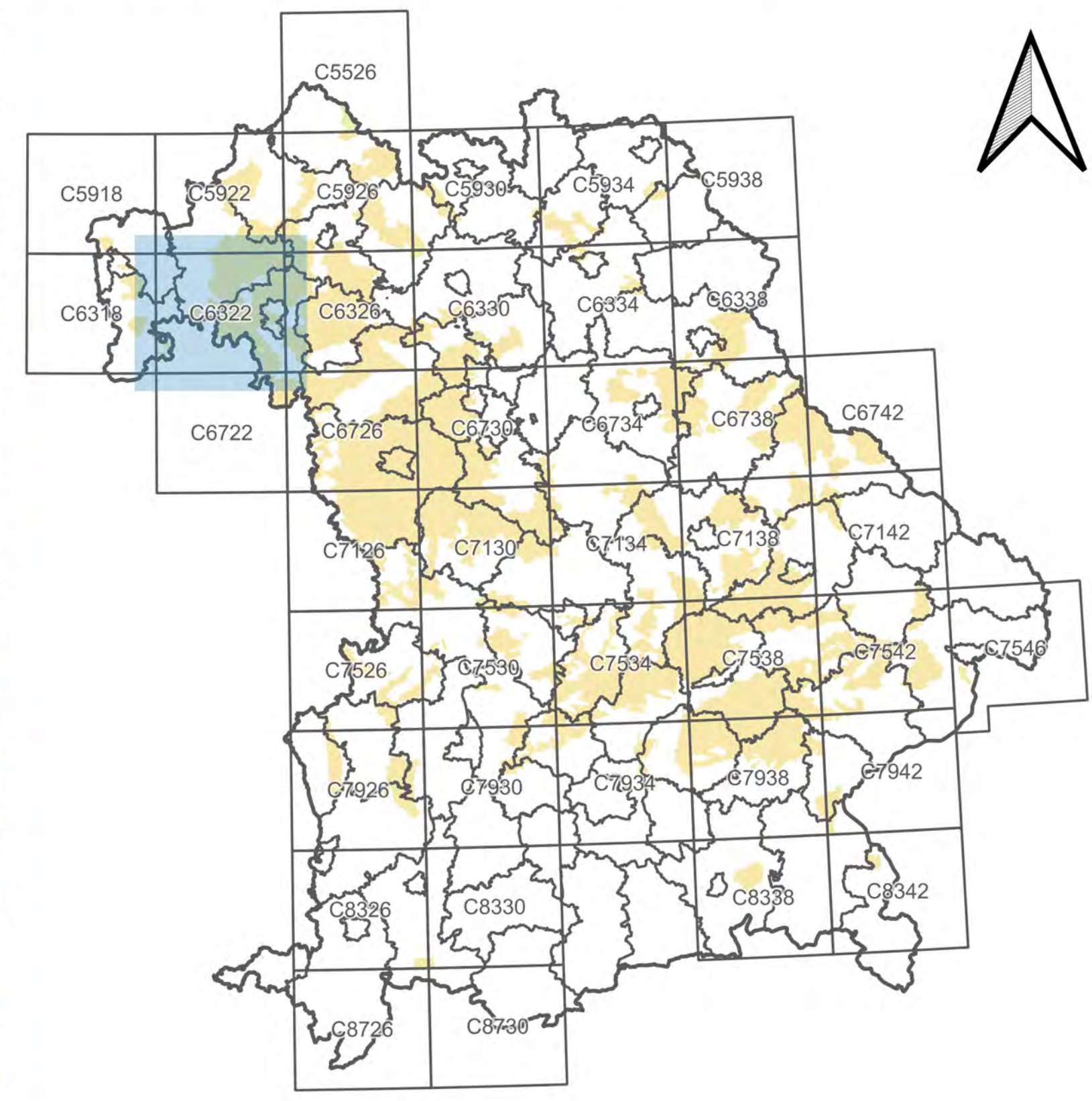
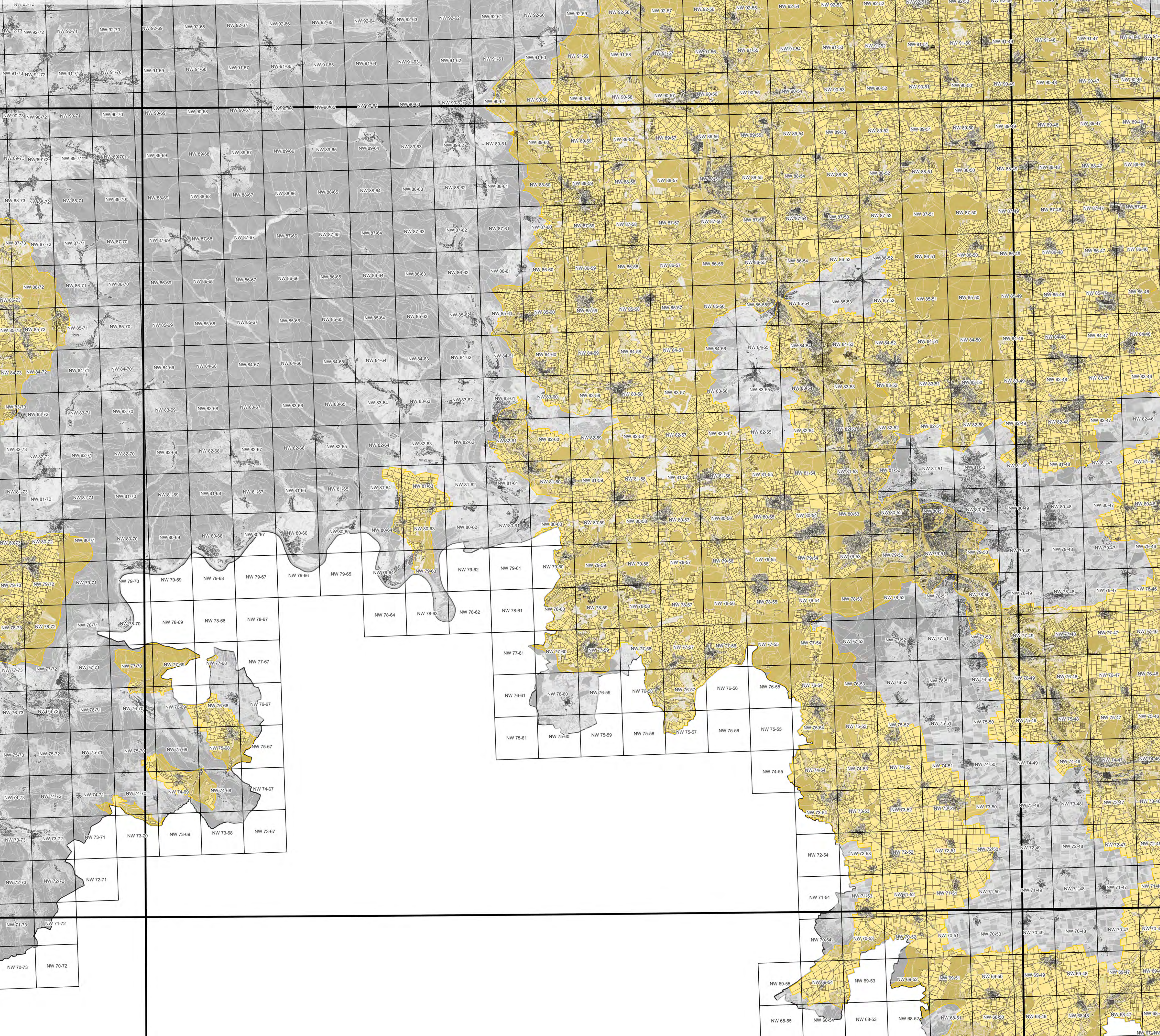
**Ausweisung eutrophierter Gebiete  
gemäß AVDÜV**  
Stand: 8. November 2022  
**Überblickskarte für Blattschnitt  
C6318  
der TK100**

- Gebietsausweisung**
- eutrophiertes Gebiet gemäß § 2 Abs. 1 AVDÜV
  - Feldstück in eutrophiertem Gebiet gemäß § 2 Abs. 1 AVDÜV
- Geobasisdaten**
- Blattschnitt der TK100
  - Blattschnitt der Flurkarte 1 : 5 000
  - Flurstückgrenze
  - Gebäude und Bauwerke

Herausgeber: Bayerisches Staatsministerium  
für Ernährung, Landwirtschaft und Forsten  
Ludwigstraße 2  
80539 München



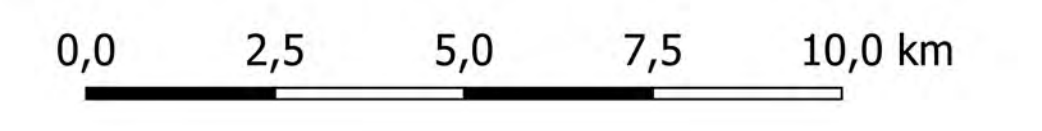


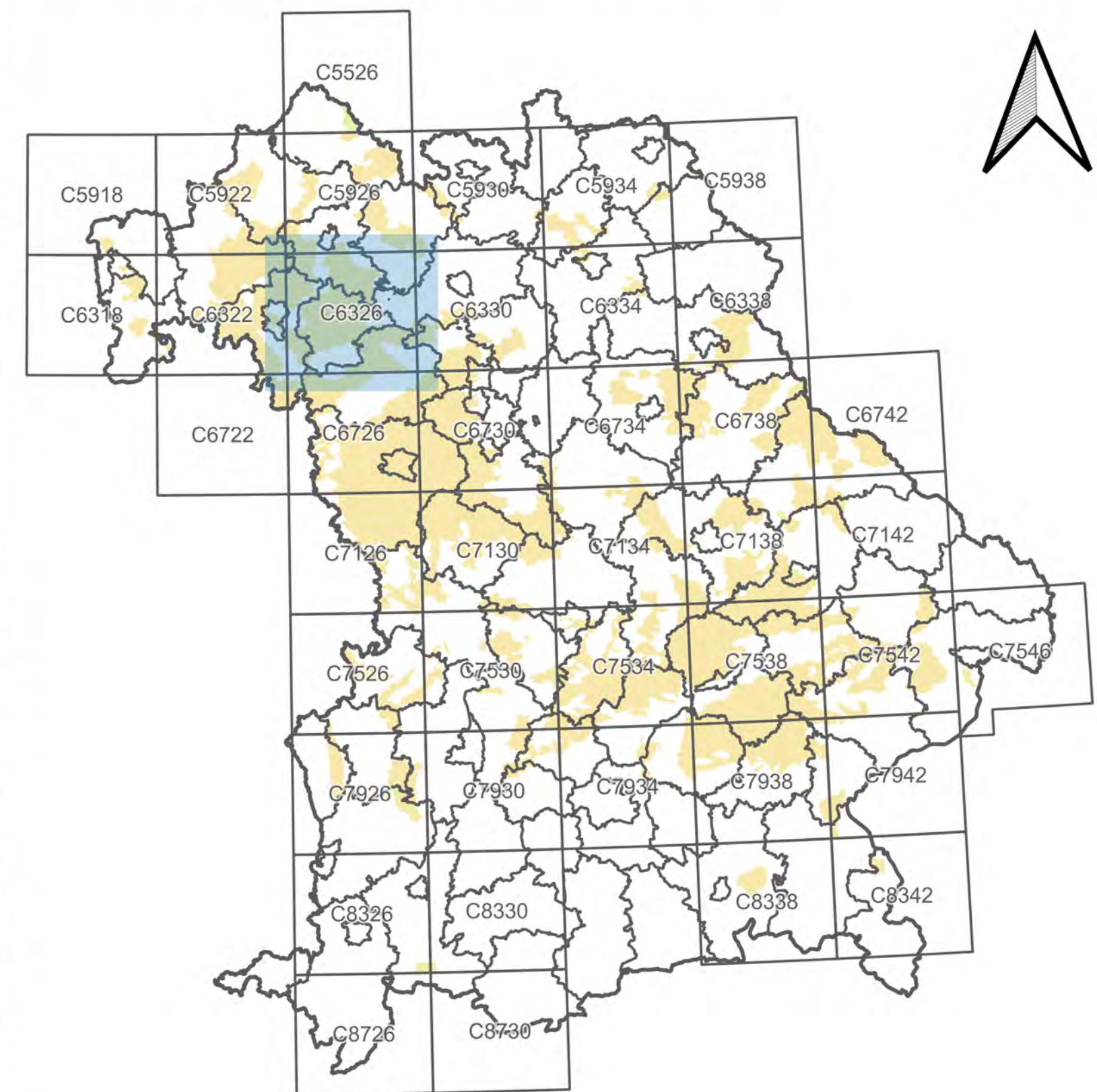
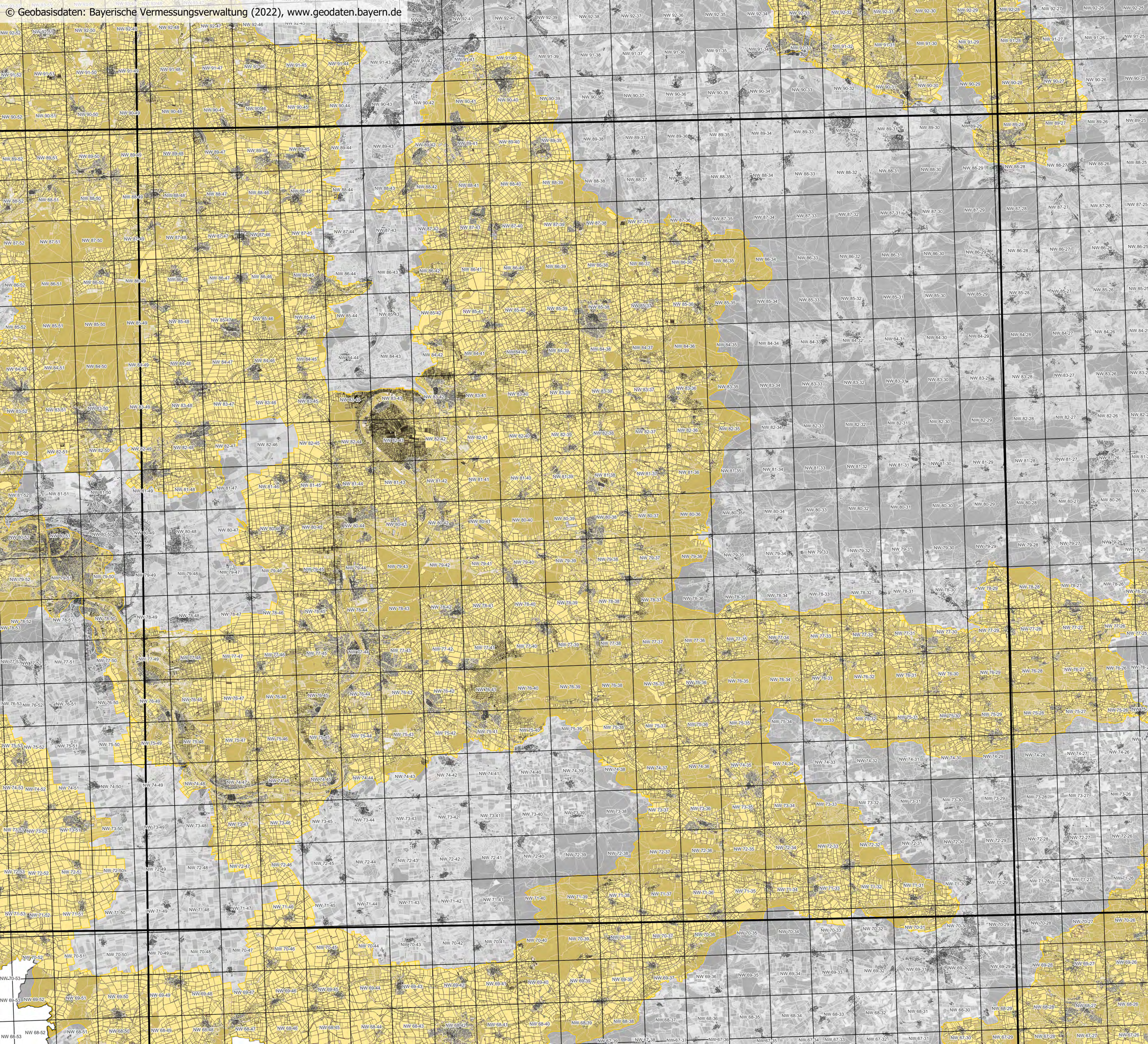


**Ausweisung eutrophierter Gebiete  
gemäß AVDÜV**  
Stand: 8. November 2022  
**Überblickskarte für Blattschnitt  
C6322  
der TK100**







- Gebietsausweisung**
- eutrophiertes Gebiet gemäß § 2 Abs. 1 AVDÜV
  - Feldstück in eutrophiertem Gebiet gemäß § 2 Abs. 1 AVDÜV
- Geobasisdaten**
- Blattschnitt der TK100
  - Blattschnitt der Flurkarte 1 : 5 000
  - Flurstückgrenze
  - Gebäude und Bauwerke

Herausgeber: Bayerisches Staatsministerium  
für Ernährung, Landwirtschaft und Forsten  
Ludwigstraße 2  
80539 München




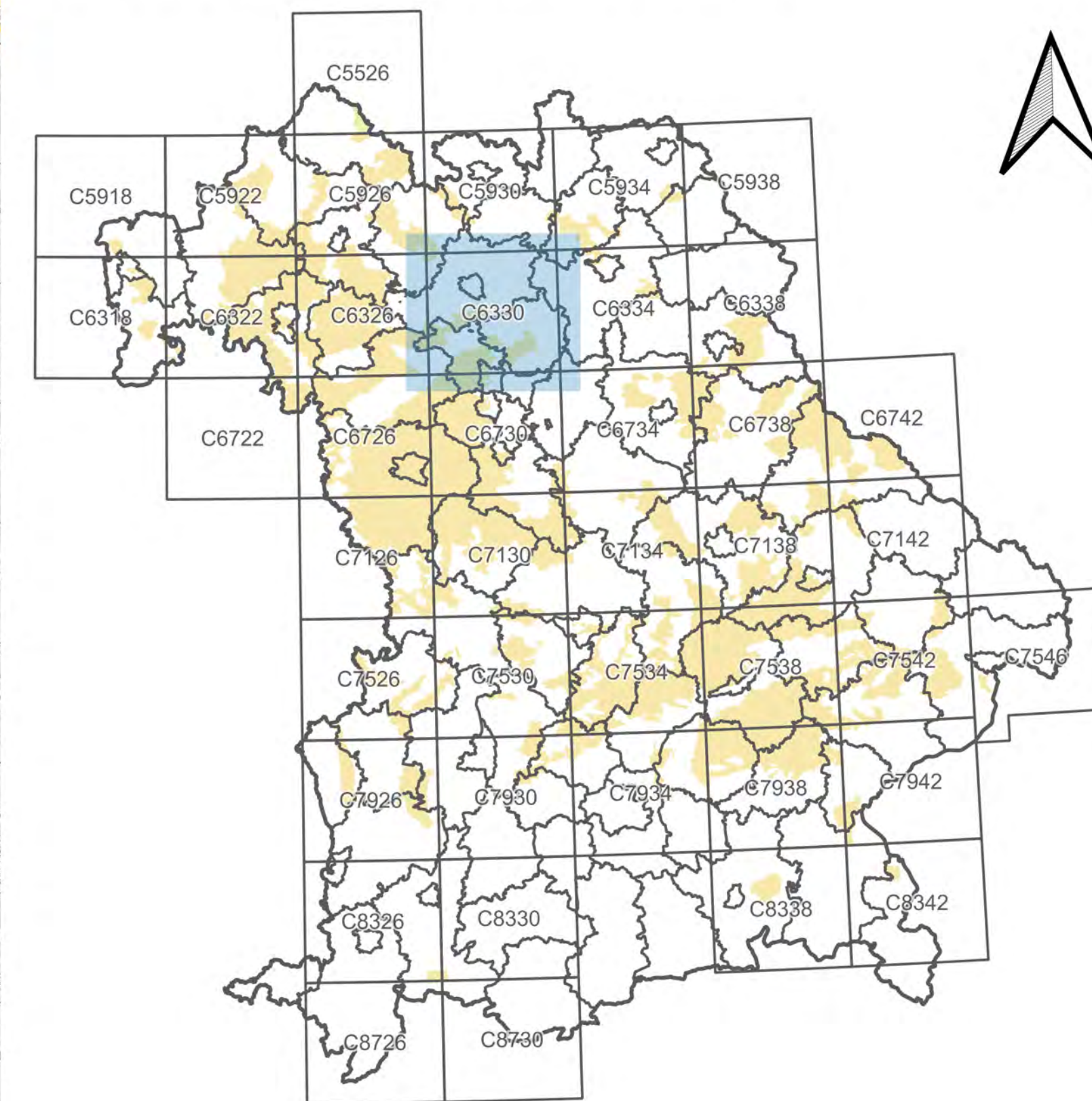
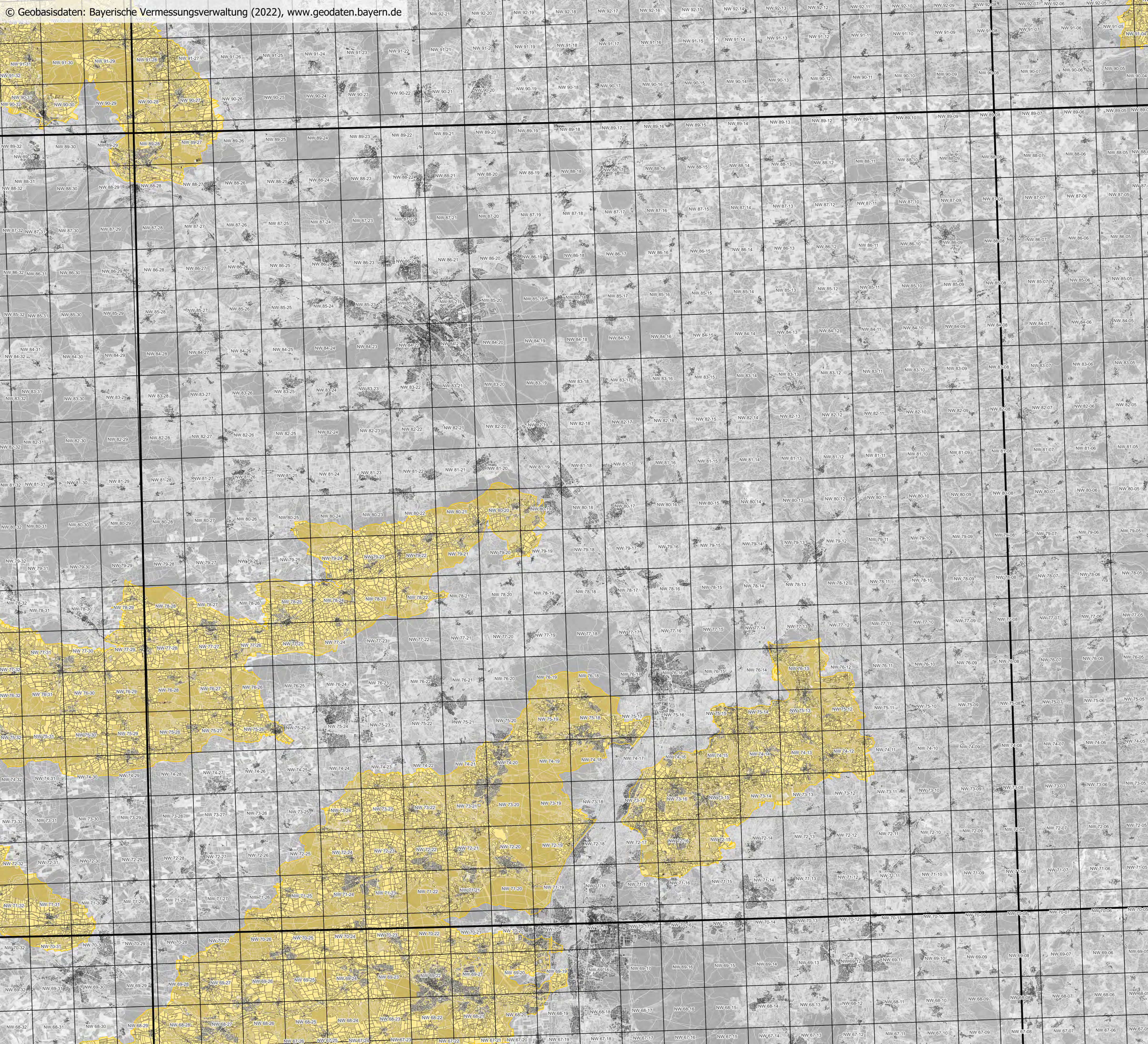


**Ausweisung eutrophierter Gebiete  
gemäß AVDÜV**  
Stand: 8. November 2022  
**Überblickskarte für Blattschnitt  
C6326  
der TK100**

- Gebietsausweisung**
-  eutrophiertes Gebiet gemäß § 2 Abs. 1 AVDÜV
  -  Feldstück in eutrophiertem Gebiet gemäß § 2 Abs. 1 AVDÜV
- Geobasisdaten**
-  Blattschnitt der TK100
  -  Blattschnitt der Flurkarte 1 : 5 000
  -  Flurstückgrenze
  -  Gebäude und Bauwerke

Herausgeber: Bayerisches Staatsministerium  
für Ernährung, Landwirtschaft und Forsten  
Ludwigstraße 2  
80539 München







## Ausweisung eutrophierter Gebiete gemäß AVDÜV





Stand: 8. November 2022

### Überblickskarte für Blattschnitt C6330 der TK100

#### Gebietsausweisung

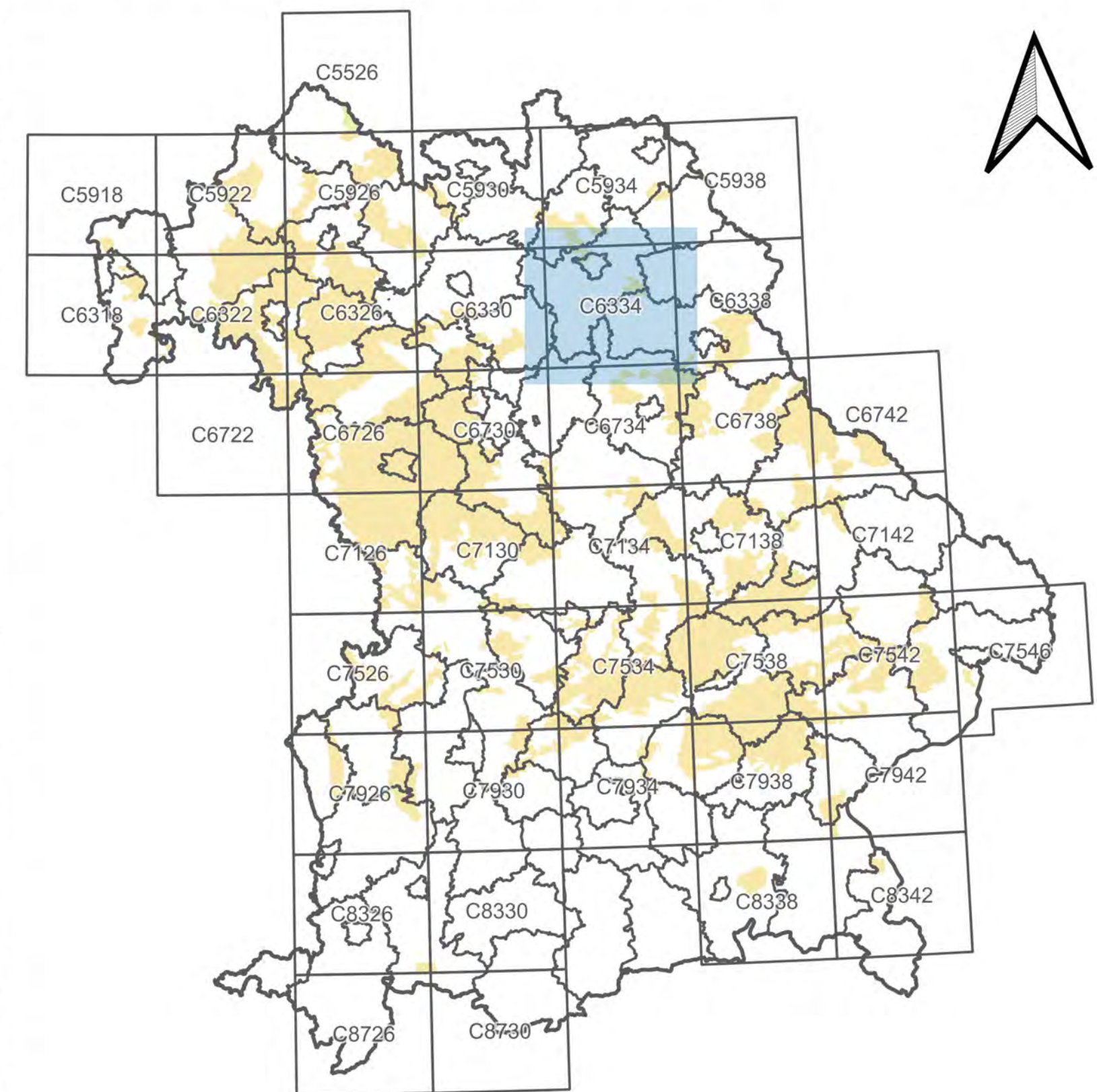
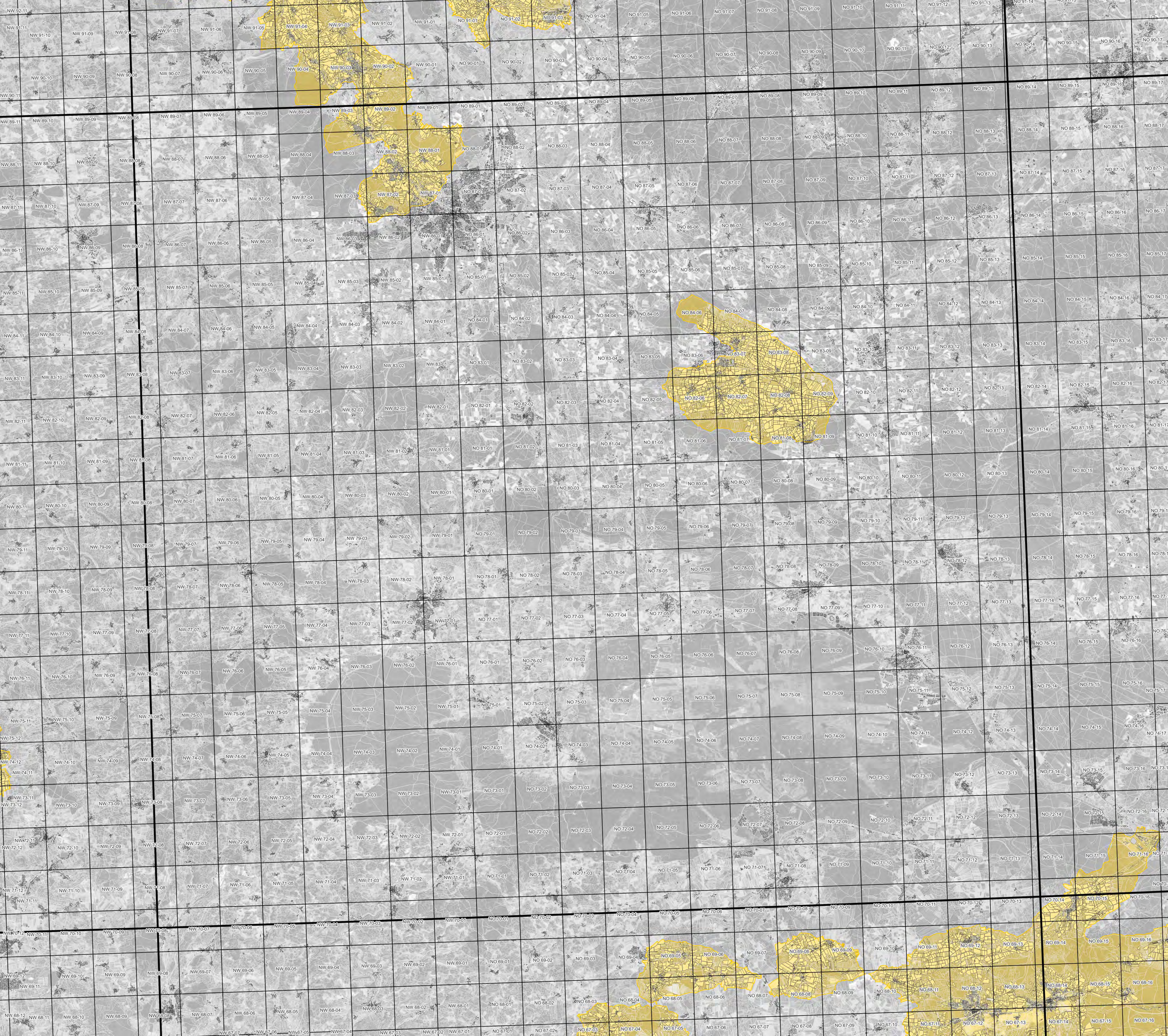
-  eutrophiertes Gebiet gemäß § 2 Abs. 1 AVDÜV
-  Feldstück in eutrophiertem Gebiet gemäß § 2 Abs. 1 AVDÜV

#### Geobasisdaten

-  Blattschnitt der TK100
-  Blattschnitt der Flurkarte 1 : 5 000
-  Flurstücksgrenze
-  Gebäude und Bauwerke

Herausgeber: Bayerisches Staatsministerium  
für Ernährung, Landwirtschaft und Forsten  
Ludwigstraße 2  
80539 München


0,0 2,5 5,0 7,5 10,0 km

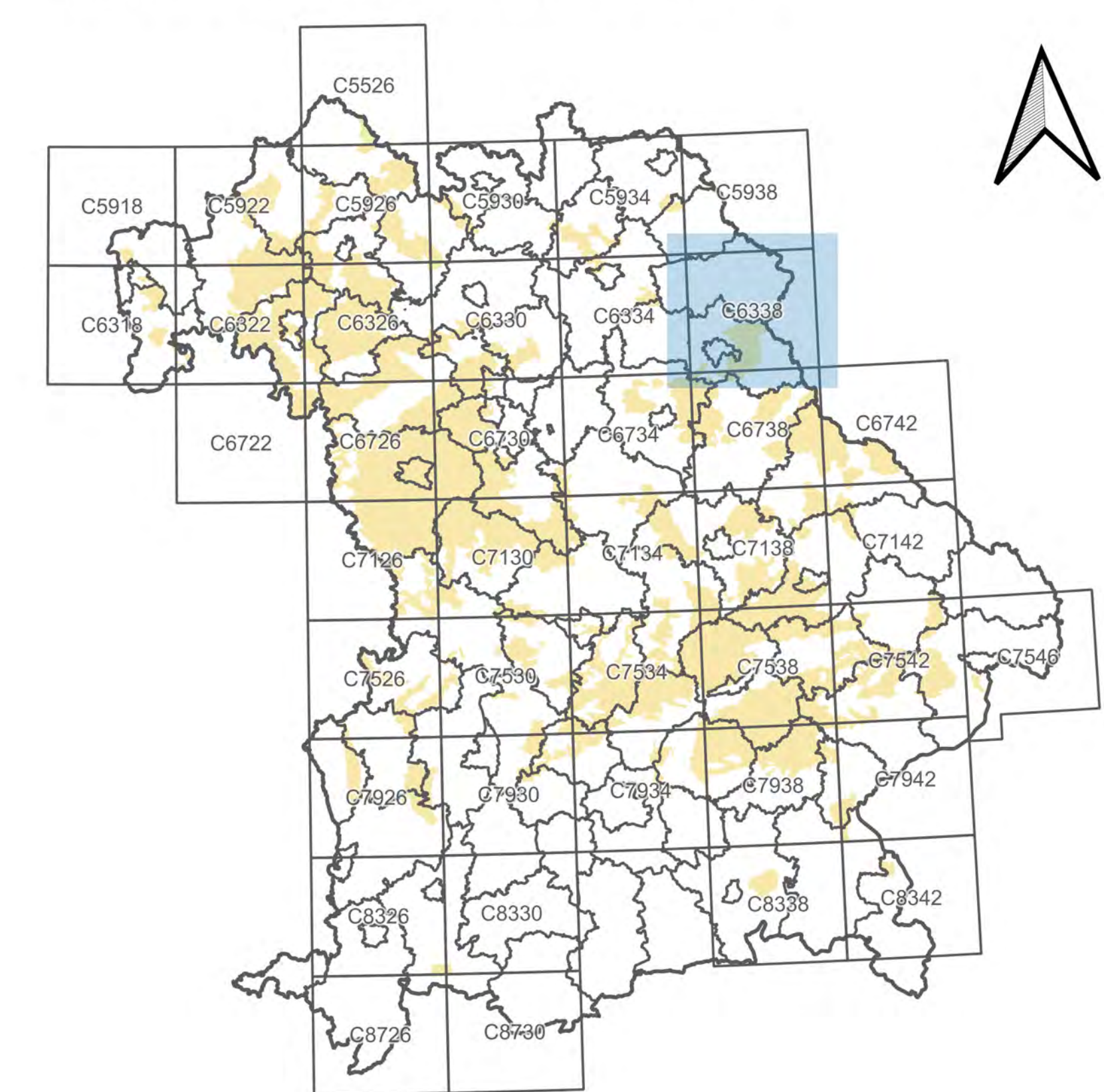
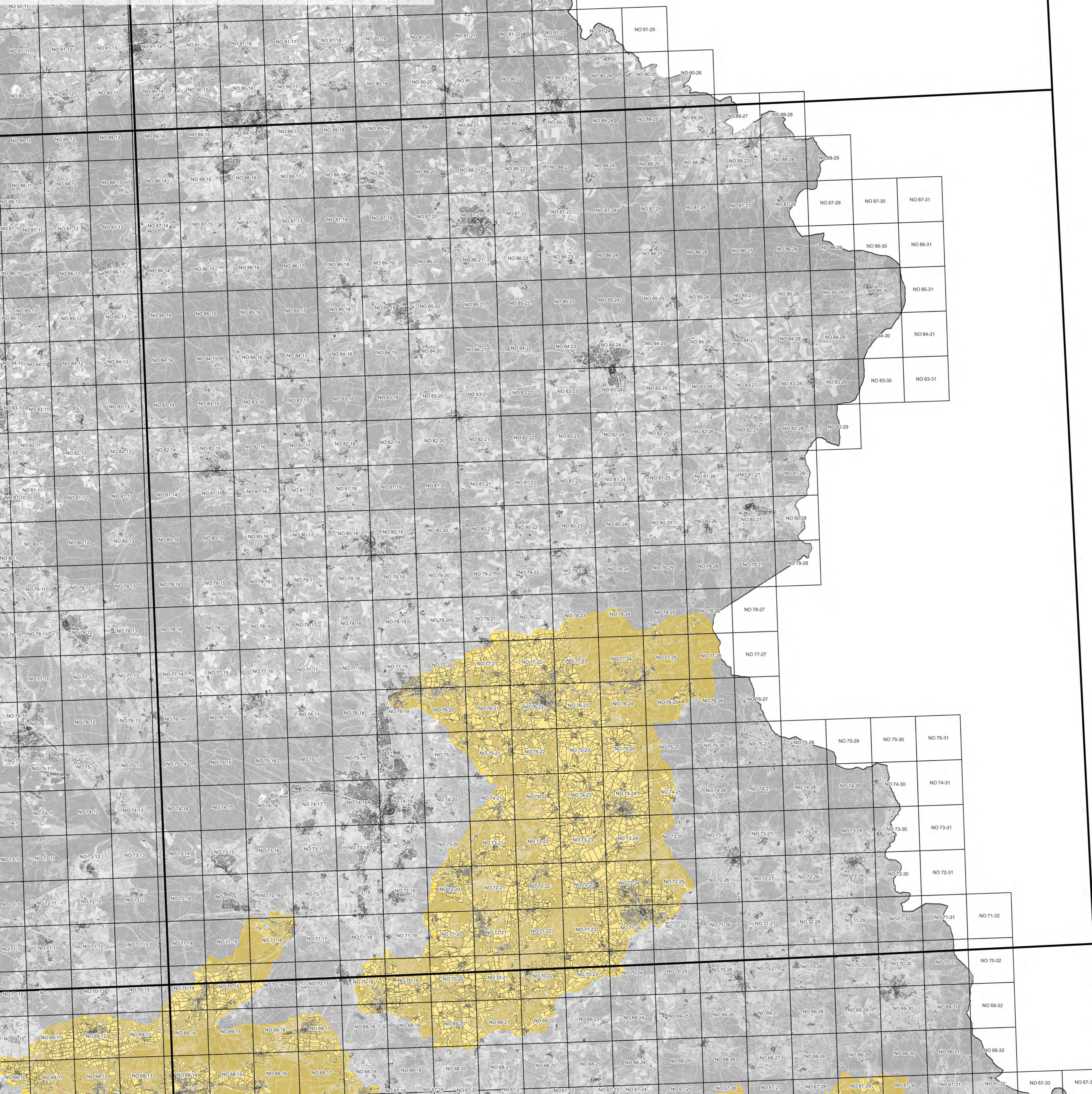


**Ausweisung eutrophierter Gebiete  
gemäß AVDÜV**  
Stand: 8. November 2022  
**Überblickskarte für Blattschnitt  
C6334  
der TK100**

- Gebietsausweisung**
- eutrophiertes Gebiet gemäß § 2 Abs. 1 AVDÜV
  - Feldstück in eutrophiertem Gebiet gemäß § 2 Abs. 1 AVDÜV
- Geobasisdaten**
- Blattschnitt der TK100
  - Blattschnitt der Flurkarte 1 : 5 000
  - Flurstückgrenze
  - Gebäude und Bauwerke

Herausgeber: Bayerisches Staatsministerium für Ernährung, Landwirtschaft und Forsten  
Ludwigstraße 2  
80539 München

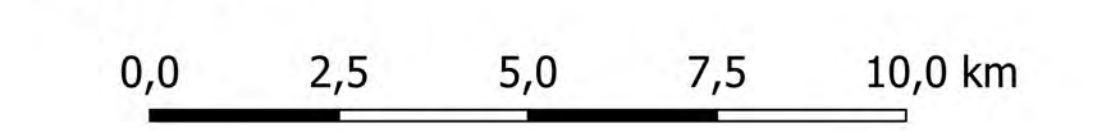




**Ausweisung eutrophierter Gebiete  
gemäß AVDÜV**  
Stand: 8. November 2022  
**Überblickskarte für Blattschnitt  
C6338  
der TK100**

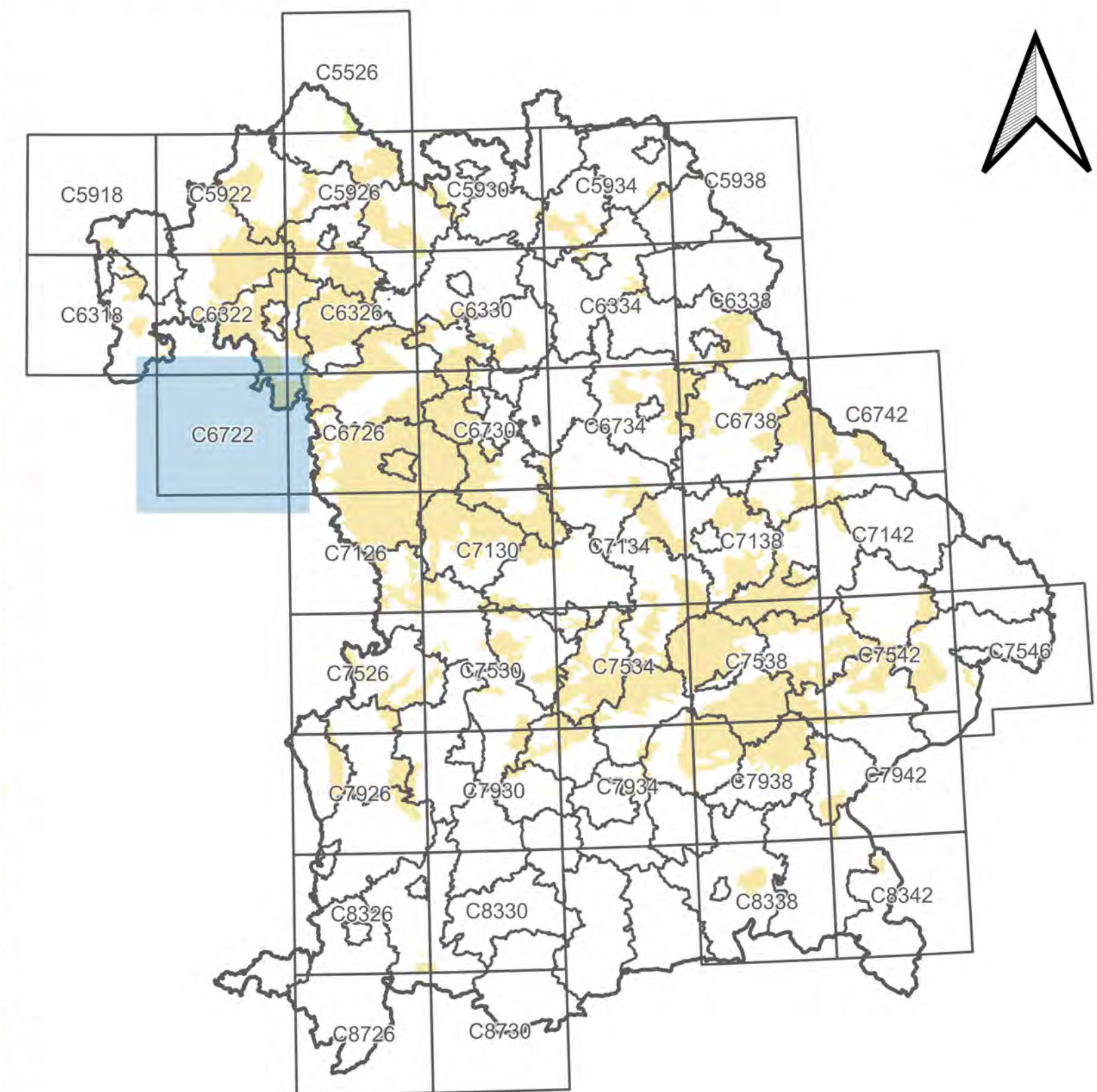
- Gebietsausweisung**
- eutrophiertes Gebiet gemäß § 2 Abs. 1 AVDÜV
  - Feldstück in eutrophiertem Gebiet gemäß § 2 Abs. 1 AVDÜV
- Geobasisdaten**
- Blattschnitt der TK100
  - Blattschnitt der Flurkarte 1 : 5 000
  - Flurstückgrenze
  - Gebäude und Bauwerke

Herausgeber: Bayerisches Staatsministerium  
für Ernährung, Landwirtschaft und Forsten  
Ludwigstraße 2  
80539 München





### Übersicht: Lage des dargestellten Blattschnitts



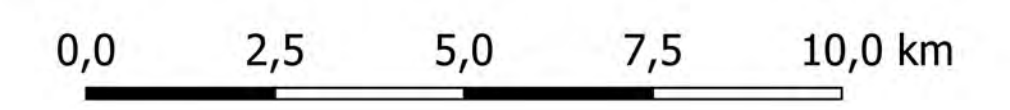
## Ausweisung eutrophierter Gebiete gemäß AVDÜV

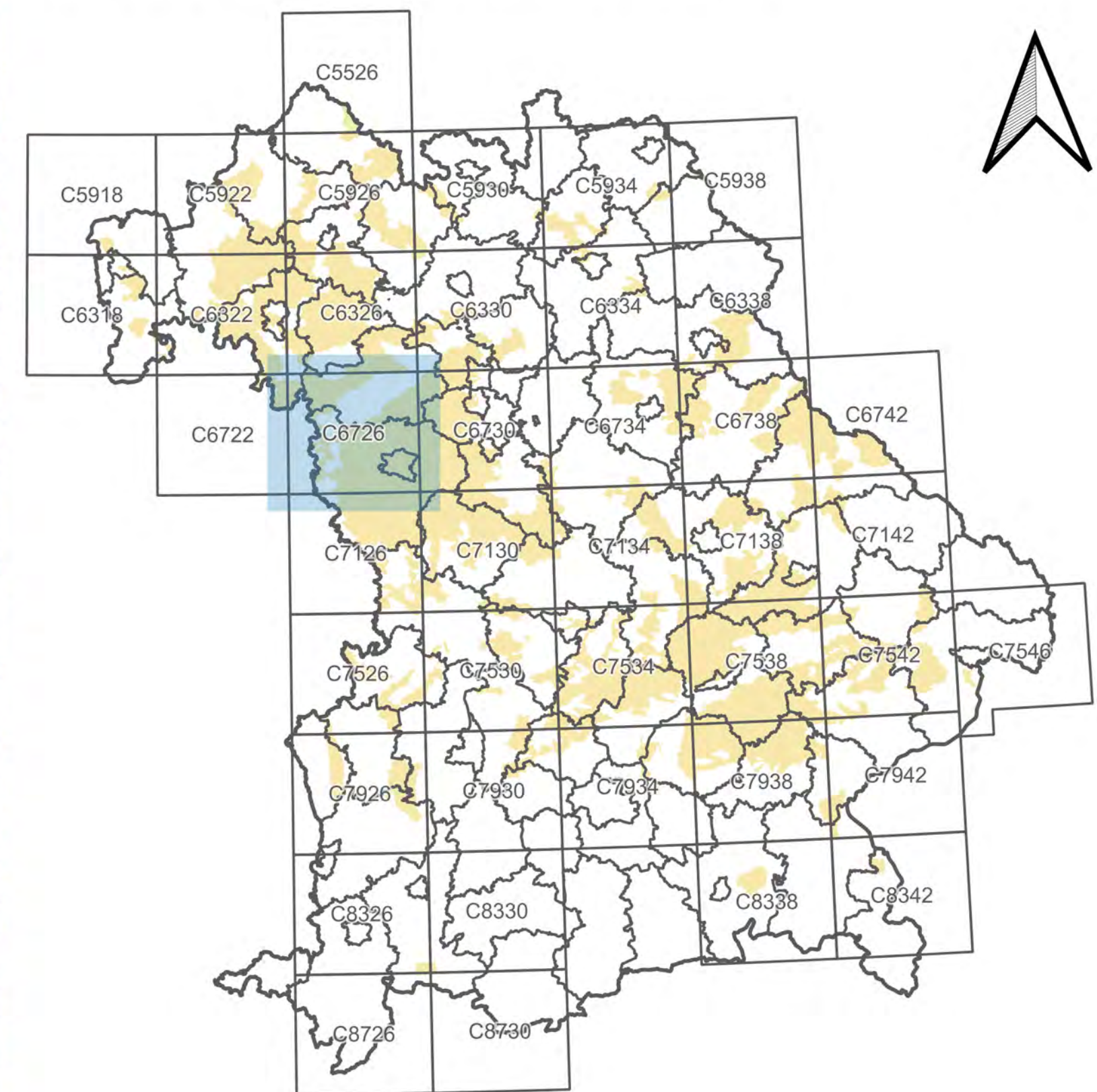
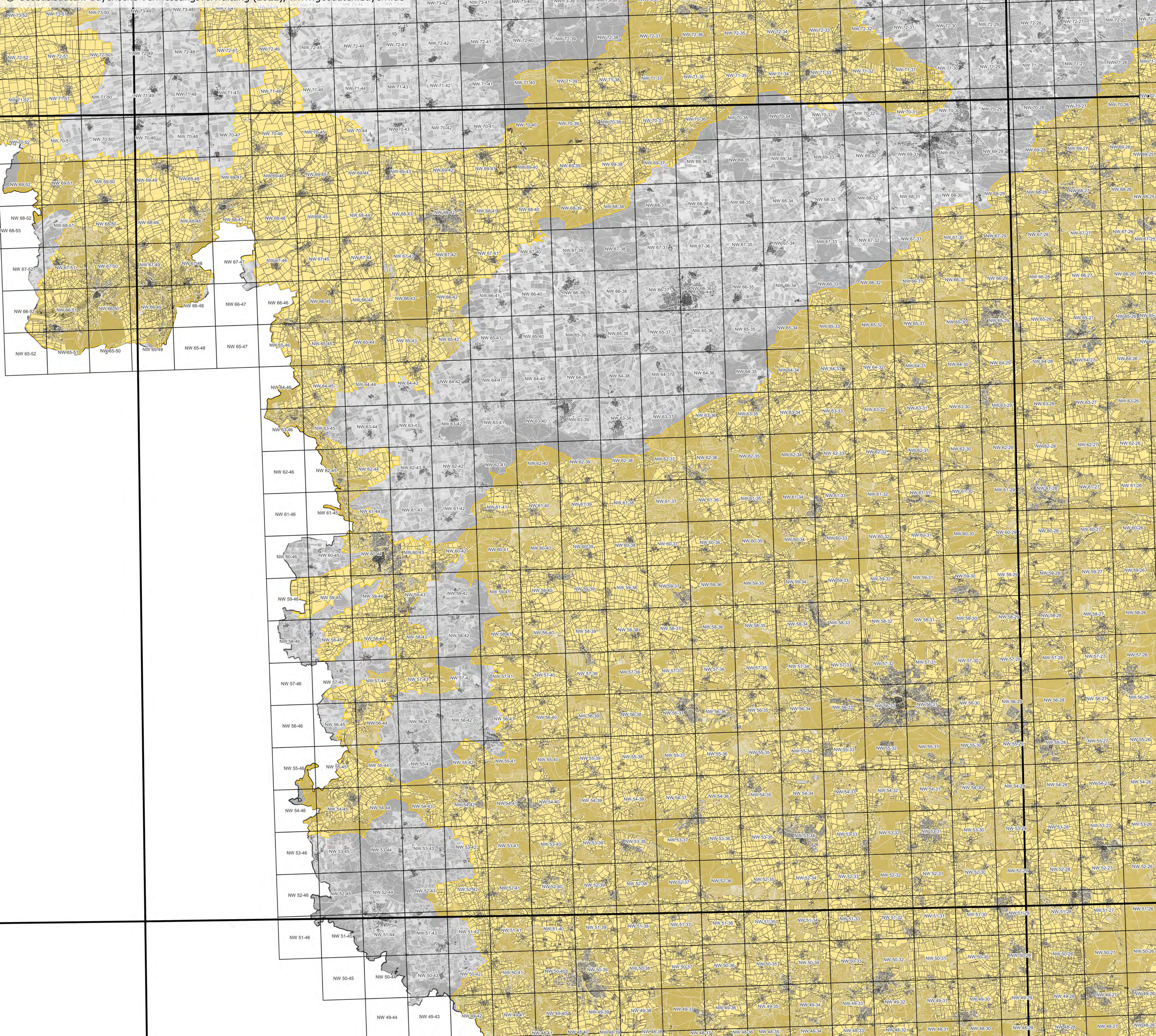
Stand: 8. November 2022

### Überblickskarte für Blattschnitt C6722 der TK100

- Gebietsausweisung**
  - eutrophiertes Gebiet gemäß § 2 Abs. 1 AVDÜV
  - Feldstück in eutrophiertem Gebiet gemäß § 2 Abs. 1 AVDÜV
- Geobasisdaten**
  - Blattschnitt der TK100
  - Blattschnitt der Flurkarte 1 : 5 000
  - Flurstückgrenze
  - Gebäude und Bauwerke

Herausgeber: Bayerisches Staatsministerium für Ernährung, Landwirtschaft und Forsten  
Ludwigstraße 2  
80539 München




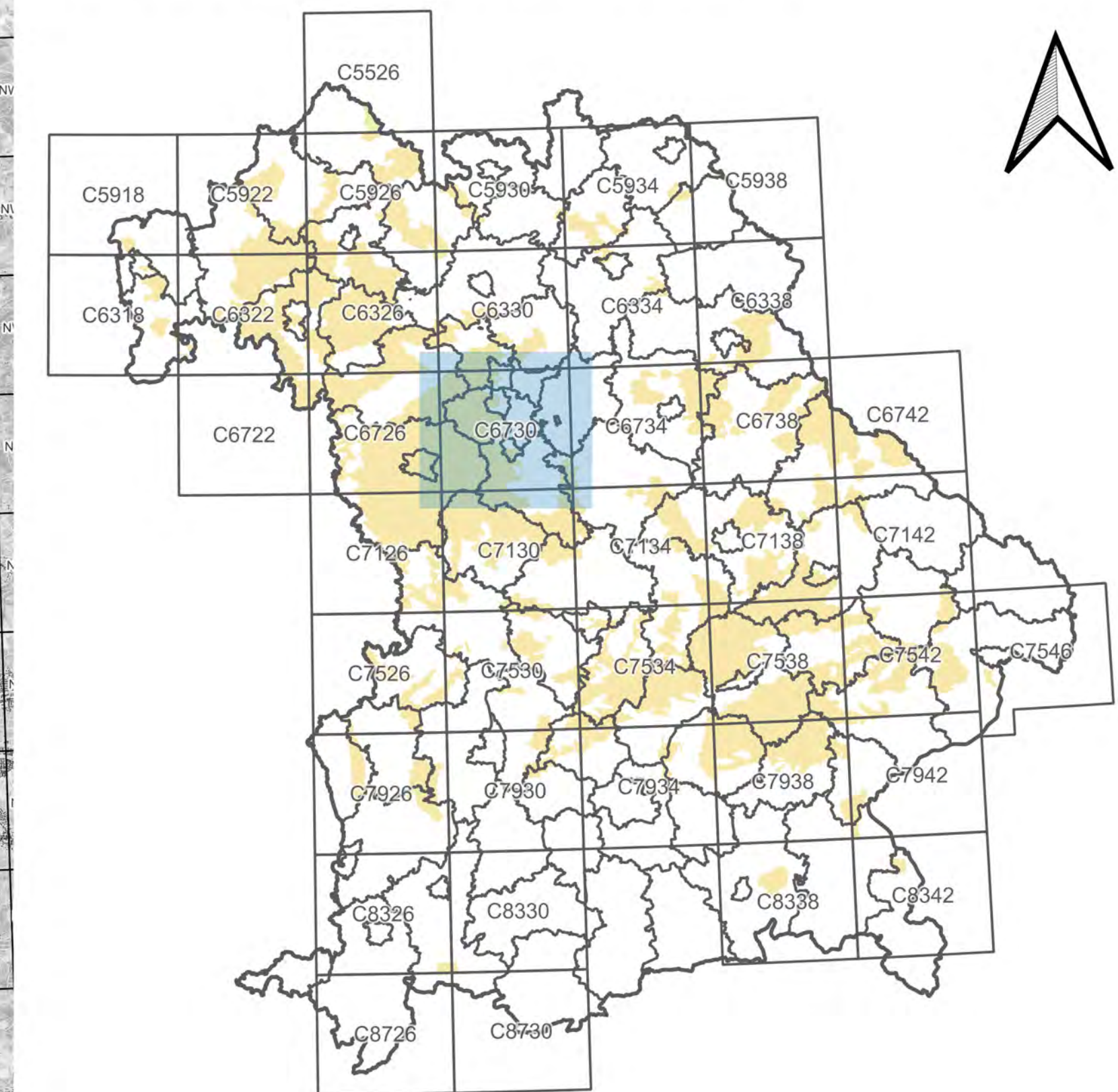
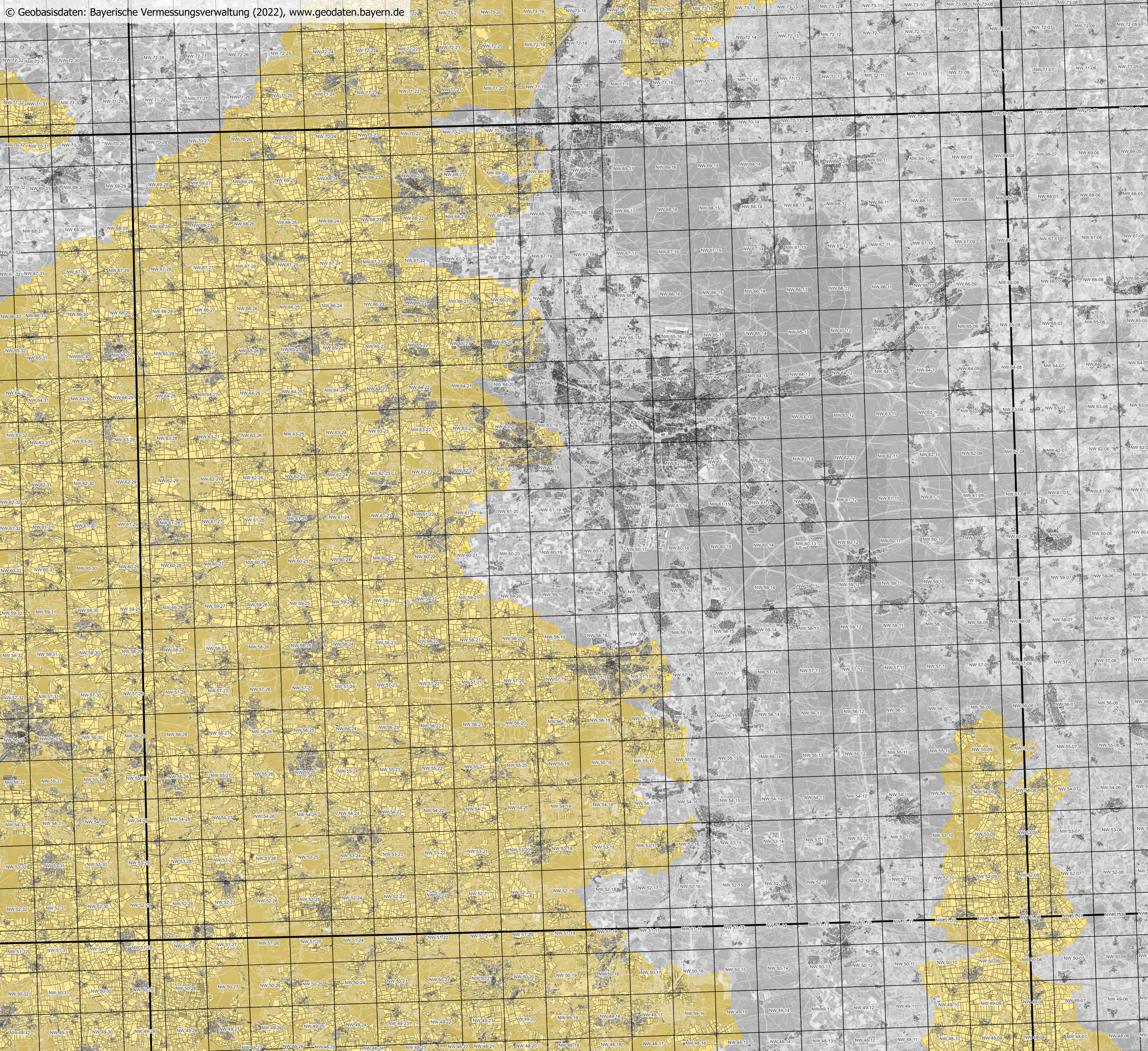


**Ausweisung eutrophierter Gebiete  
gemäß AVDÜV**  
Stand: 8. November 2022  
**Überblickskarte für Blattschnitt  
C6726  
der TK100**

- Gebietsausweisung**
- eutrophiertes Gebiet gemäß § 2 Abs. 1 AVDÜV
  - Feldstück in eutrophiertem Gebiet gemäß § 2 Abs. 1 AVDÜV
- Geobasisdaten**
- Blattschnitt der TK100
  - Blattschnitt der Flurkarte 1 : 5 000
  - Flurstückgrenze
  - Gebäude und Bauwerke

Herausgeber: Bayerisches Staatsministerium für Ernährung, Landwirtschaft und Forsten  
Ludwigstraße 2  
80539 München

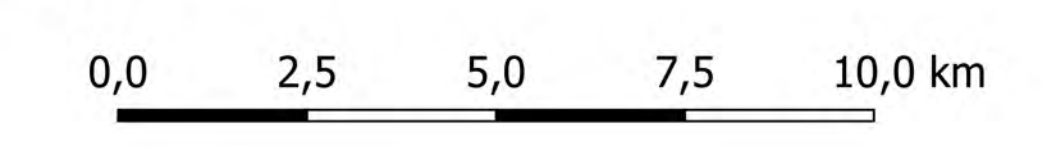




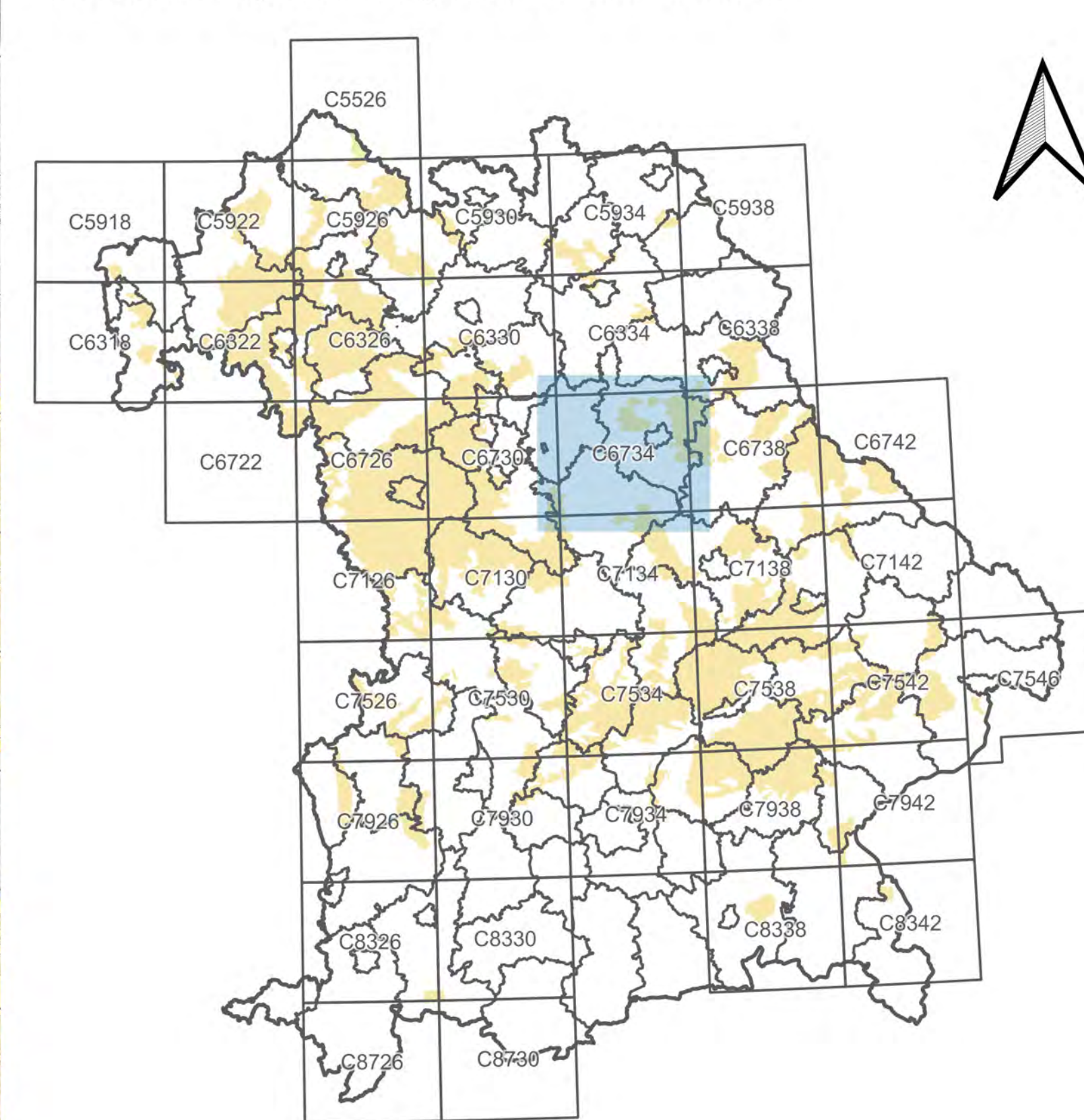
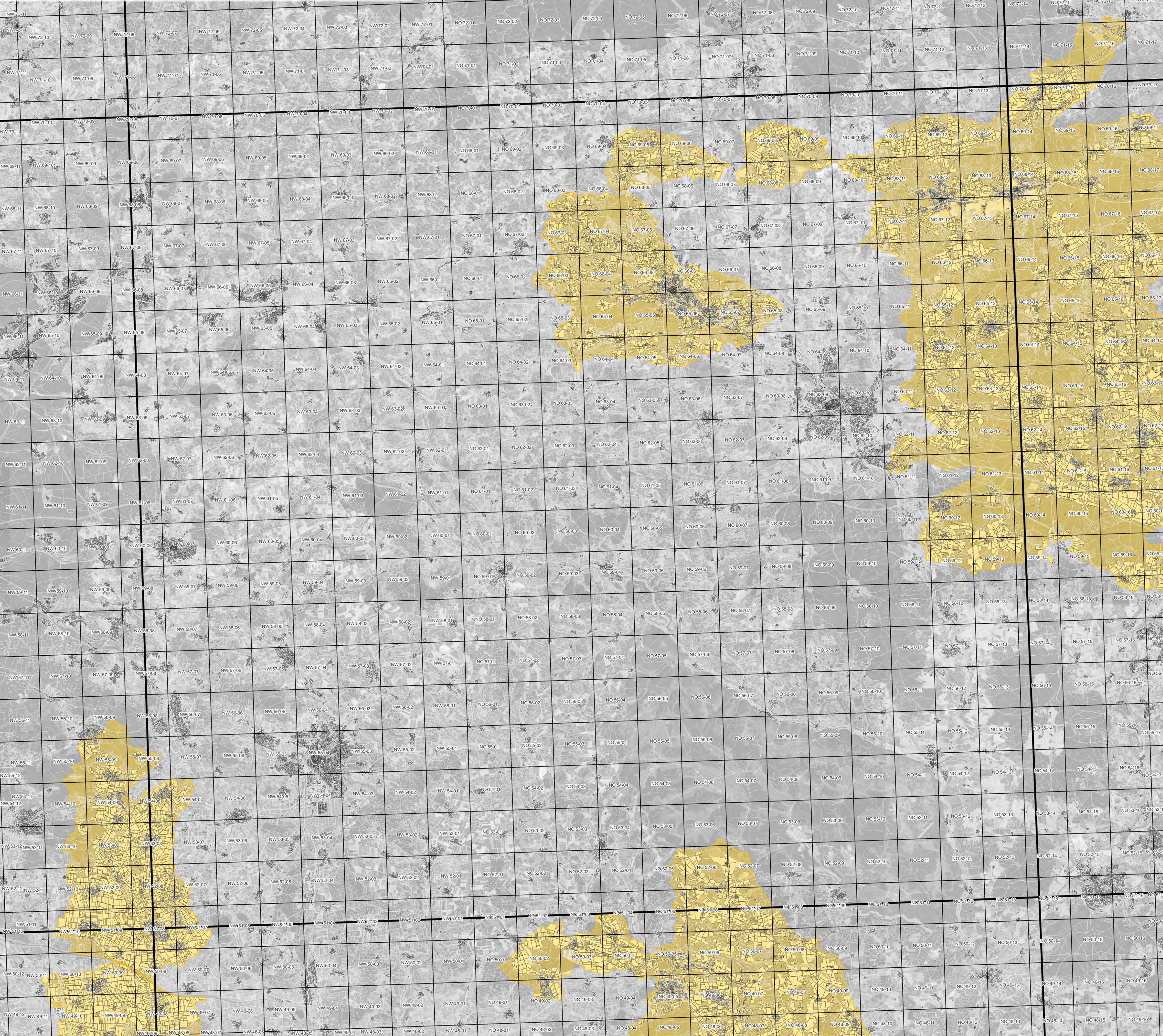
**Ausweisung eutrophierter Gebiete  
gemäß AVDÜV**  
Stand: 8. November 2022  
**Überblickskarte für Blattschnitt  
C6730  
der TK100**

- Gebietsausweisung**
- eutrophiertes Gebiet gemäß § 2 Abs. 1 AVDÜV
  - Feldstück in eutrophiertem Gebiet gemäß § 2 Abs. 1 AVDÜV
- Geobasisdaten**
- Blattschnitt der TK100
  - Blattschnitt der Flurkarte 1 : 5 000
  - Flurstückgrenze
  - Gebäude und Bauwerke

Herausgeber: **Bayerisches Staatsministerium  
für Ernährung, Landwirtschaft und Forsten**  
Ludwigstraße 2  
80539 München








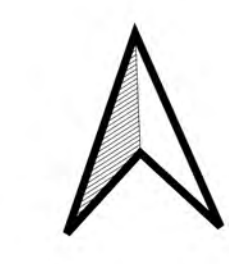
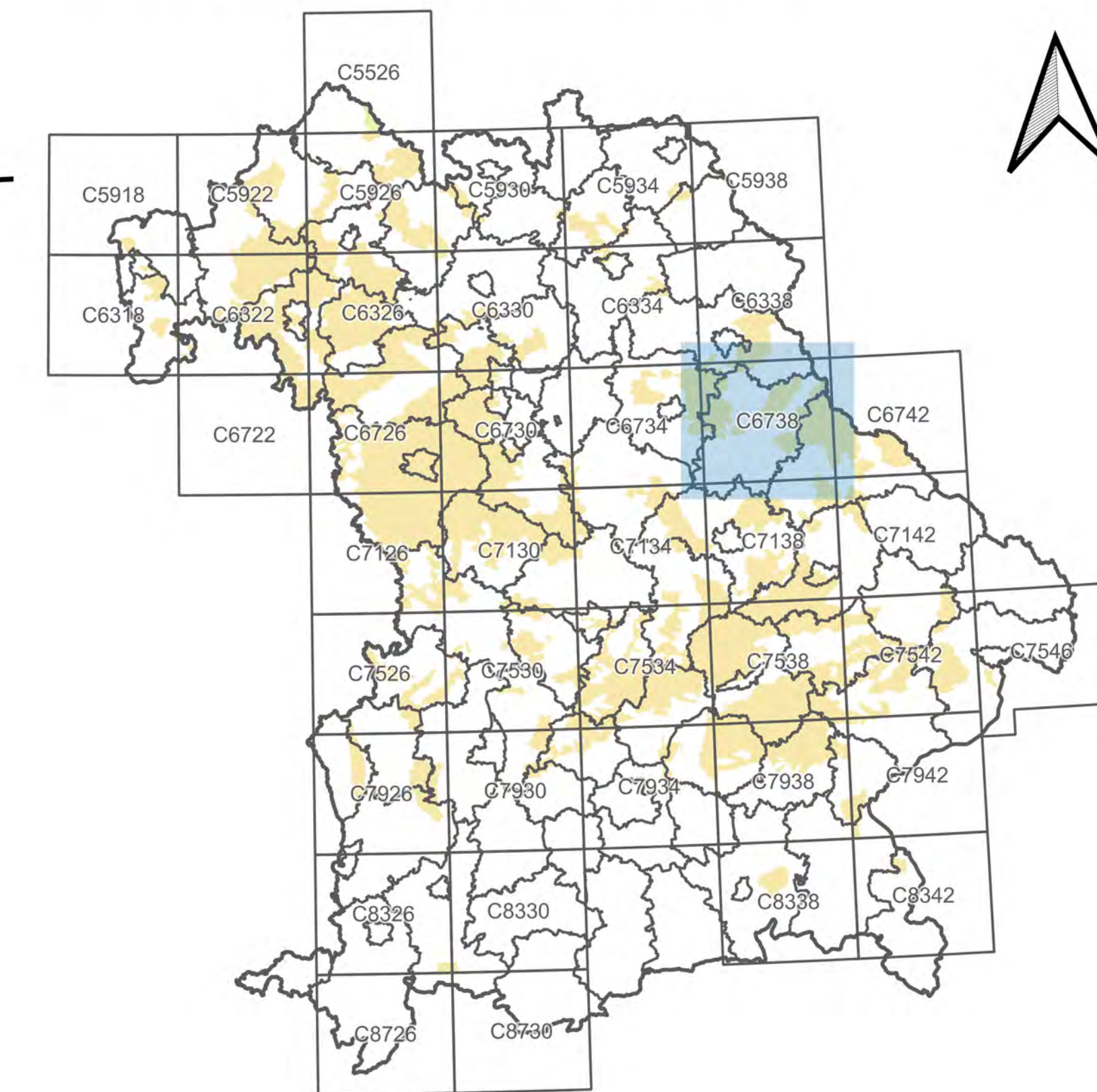
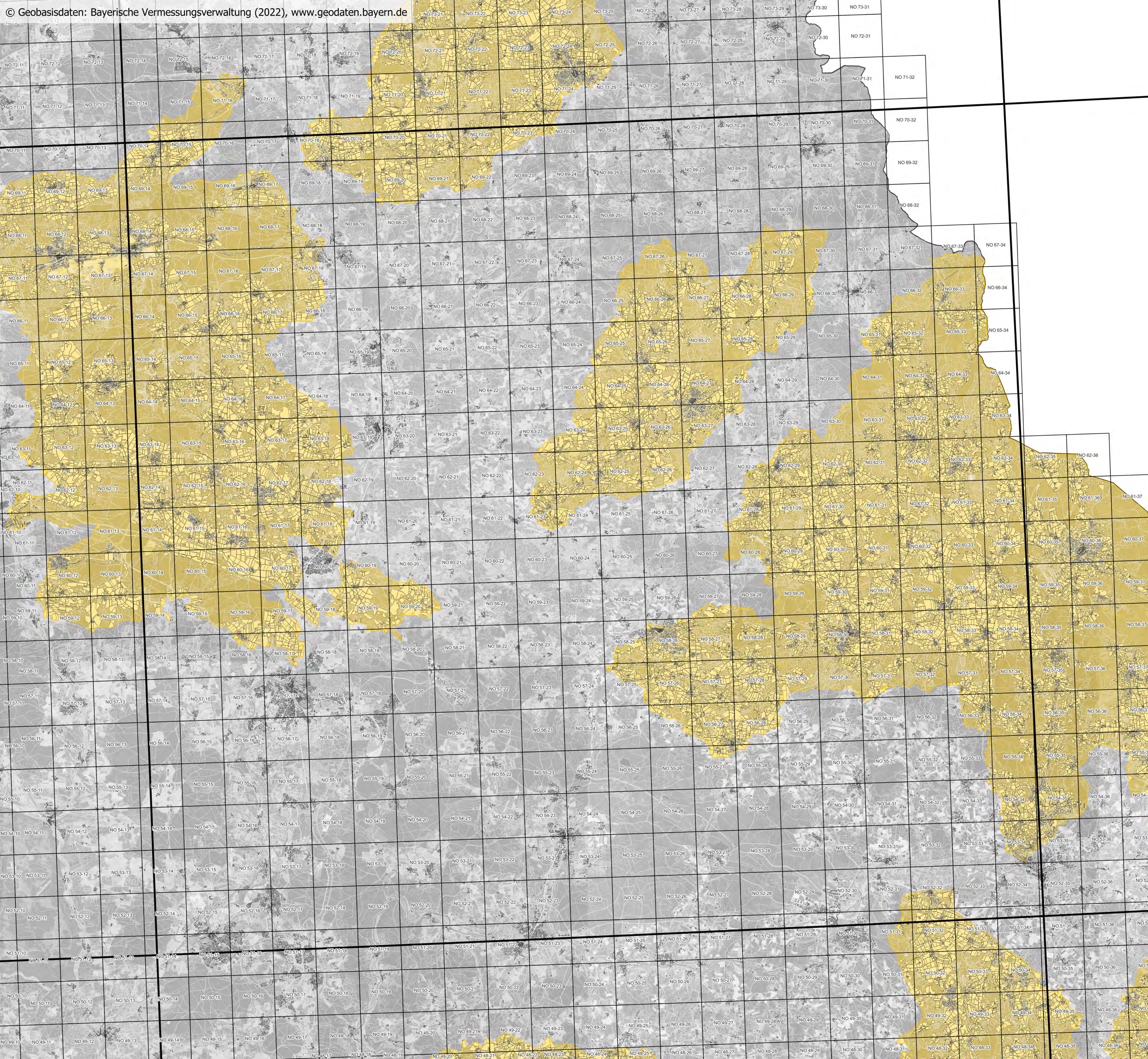
### Ausweisung eutrophierter Gebiete gemäß AVDÜV Stand: 8. November 2022 Überblickskarte für Blattschnitt C6734 der TK100

- Gebietsausweisung**
- ☐ eutrophiziertes Gebiet gemäß § 2 Abs. 1 AVDÜV
  - ☐ Feldstück in eutrophiziertem Gebiet gemäß § 2 Abs. 1 AVDÜV

- Geobasisdaten**
- ☐ Blattschnitt der TK100
  - ☐ Blattschnitt der Flurkarte 1 : 5 000
  - ☐ Flurstückgrenze
  - ☐ Gebäude und Bauwerke

Herausgeber: Bayerisches Staatsministerium  
für Ernährung, Landwirtschaft und Forsten  
Ludwigstraße 2  
80539 München

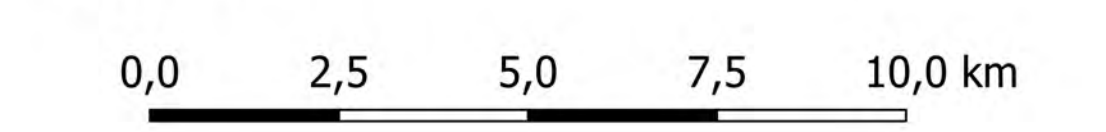


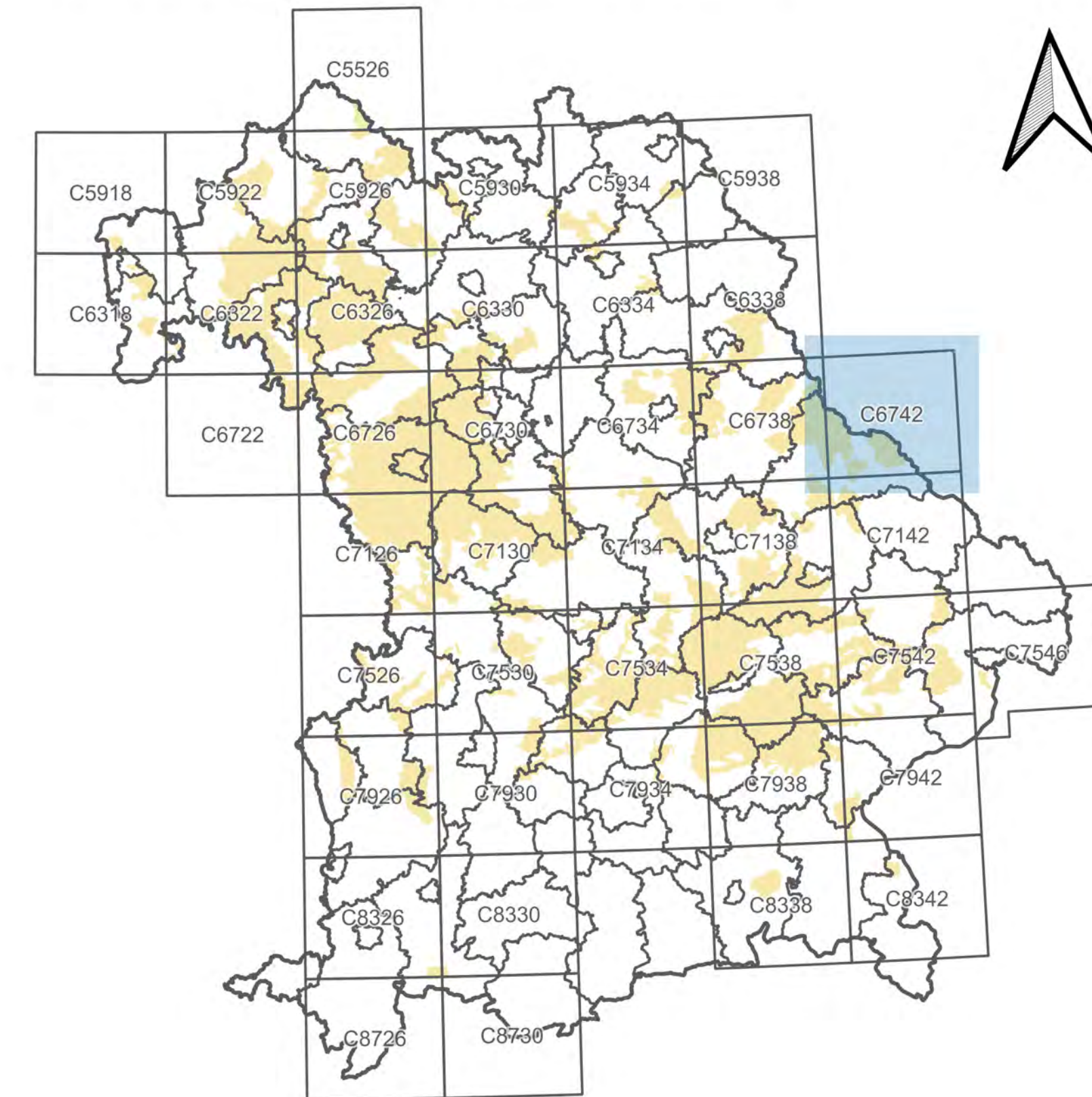
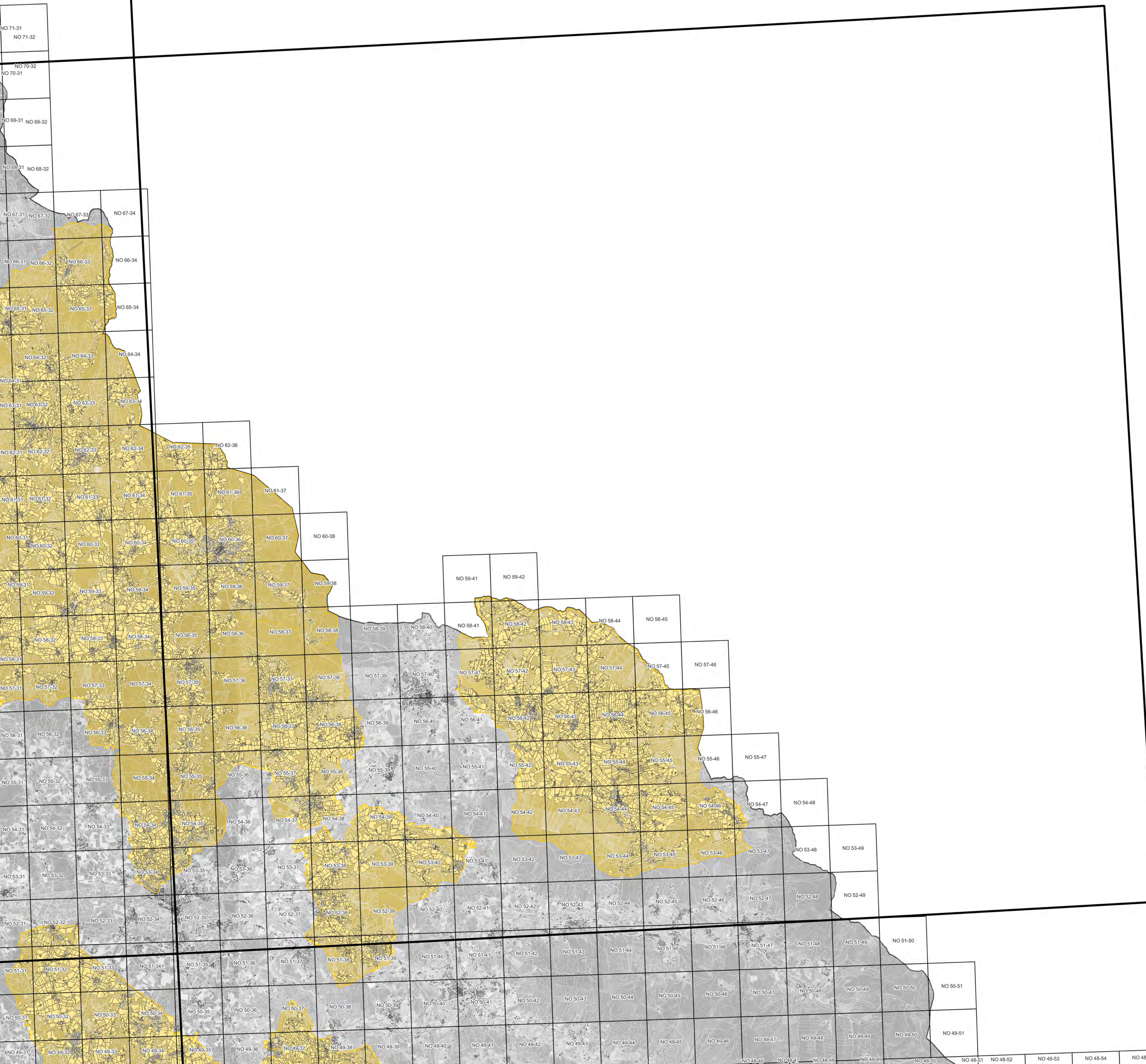


**Ausweisung eutrophierter Gebiete  
gemäß AVDÜV**  
Stand: 8. November 2022  
**Überblickskarte für Blattschnitt  
C6738  
der TK100**

- Gebietsausweisung**
- eutrophiertes Gebiet gemäß § 2 Abs. 1 AVDÜV
  - Feldstück in eutrophiertem Gebiet gemäß § 2 Abs. 1 AVDÜV
- Geobasisdaten**
- Blattschnitt der TK100
  - Blattschnitt der Flurkarte 1 : 5 000
  - Flurstückgrenze
  - Gebäude und Bauwerke

Herausgeber: Bayerisches Staatsministerium  
für Ernährung, Landwirtschaft und Forsten  
Ludwigstraße 2  
80539 München





### Ausweisung eutrophierter Gebiete gemäß AVDÜV

Stand: 8. November 2022

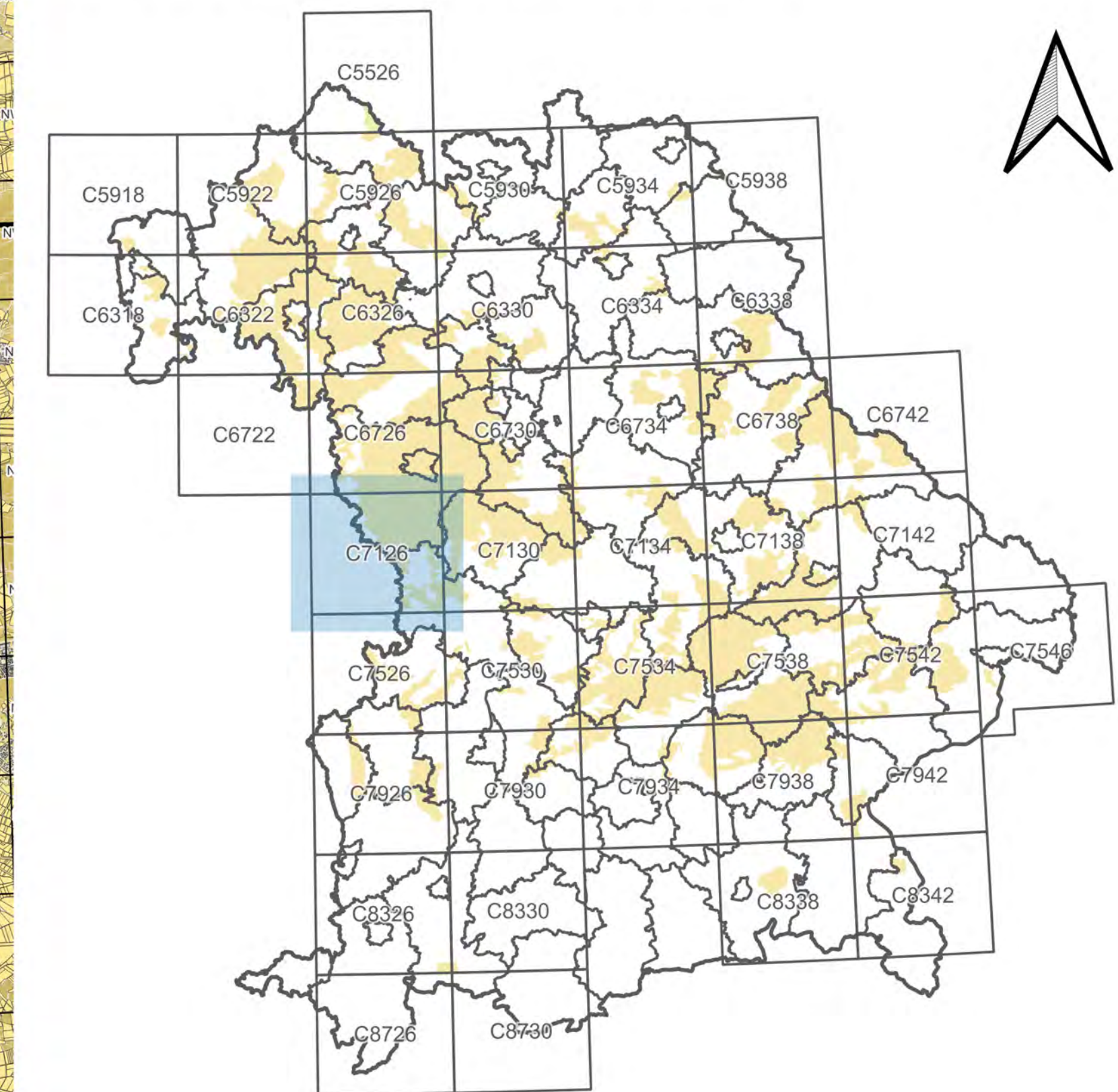
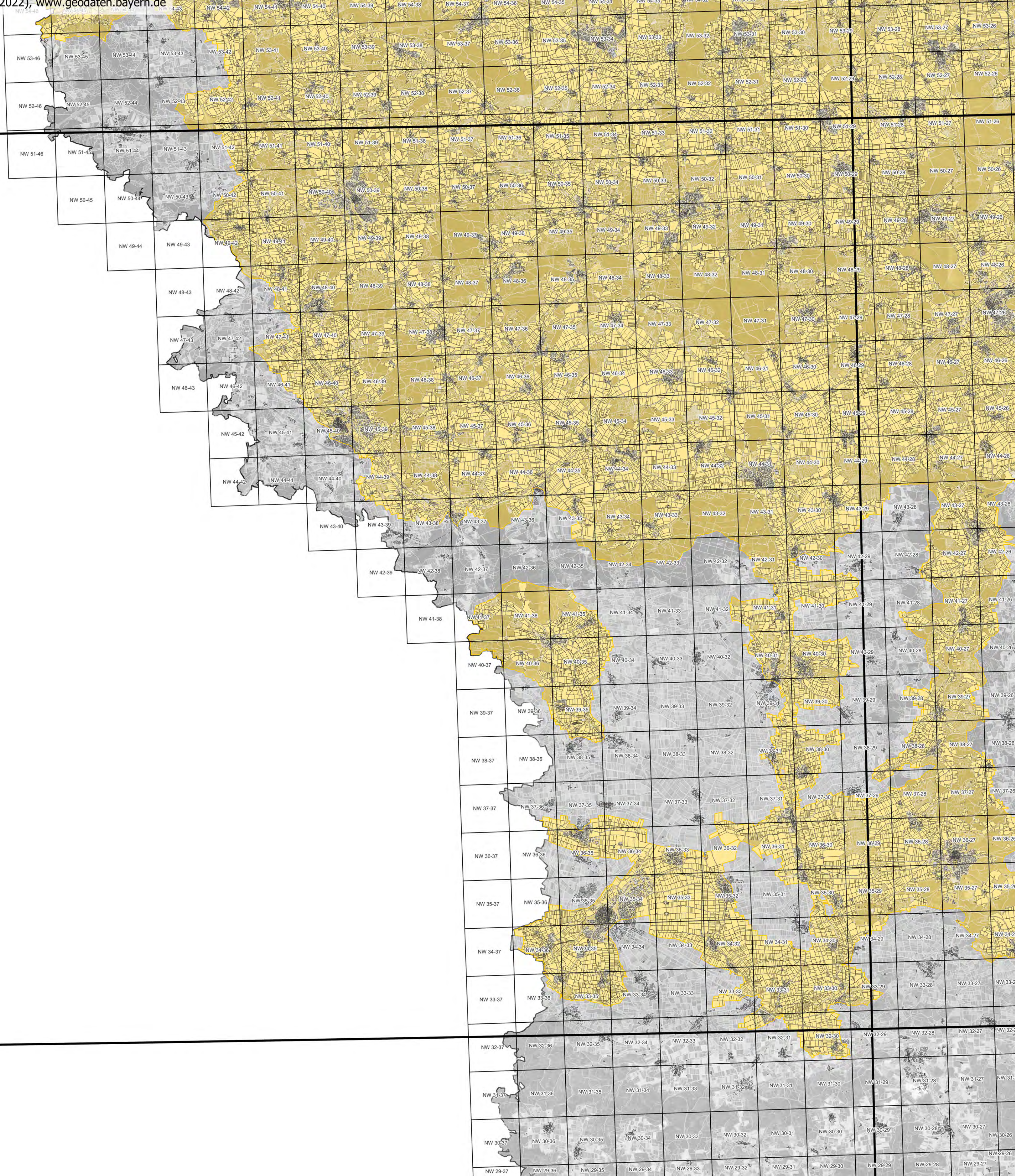
### Überblickskarte für Blattschnitt C6742 der TK100

- Gebietsausweisung**
- eutrophiertes Gebiet gemäß § 2 Abs. 1 AVDÜV
  - Feldstück in eutrophiertem Gebiet gemäß § 2 Abs. 1 AVDÜV

- Geobasisdaten**
- Blattschnitt der TK100
  - Blattschnitt der Flurkarte 1 : 5 000
  - Flurstückgrenze
  - Gebäude und Bauwerke

Herausgeber: Bayerisches Staatsministerium  
für Ernährung, Landwirtschaft und Forsten  
Ludwigstraße 2  
80539 München

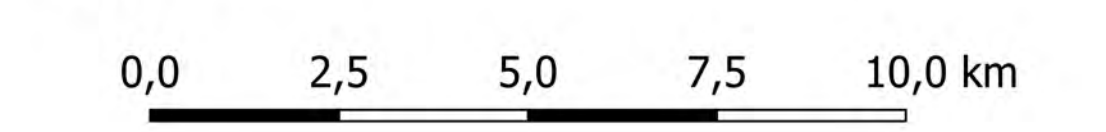
0,0 2,5 5,0 7,5 10,0 km

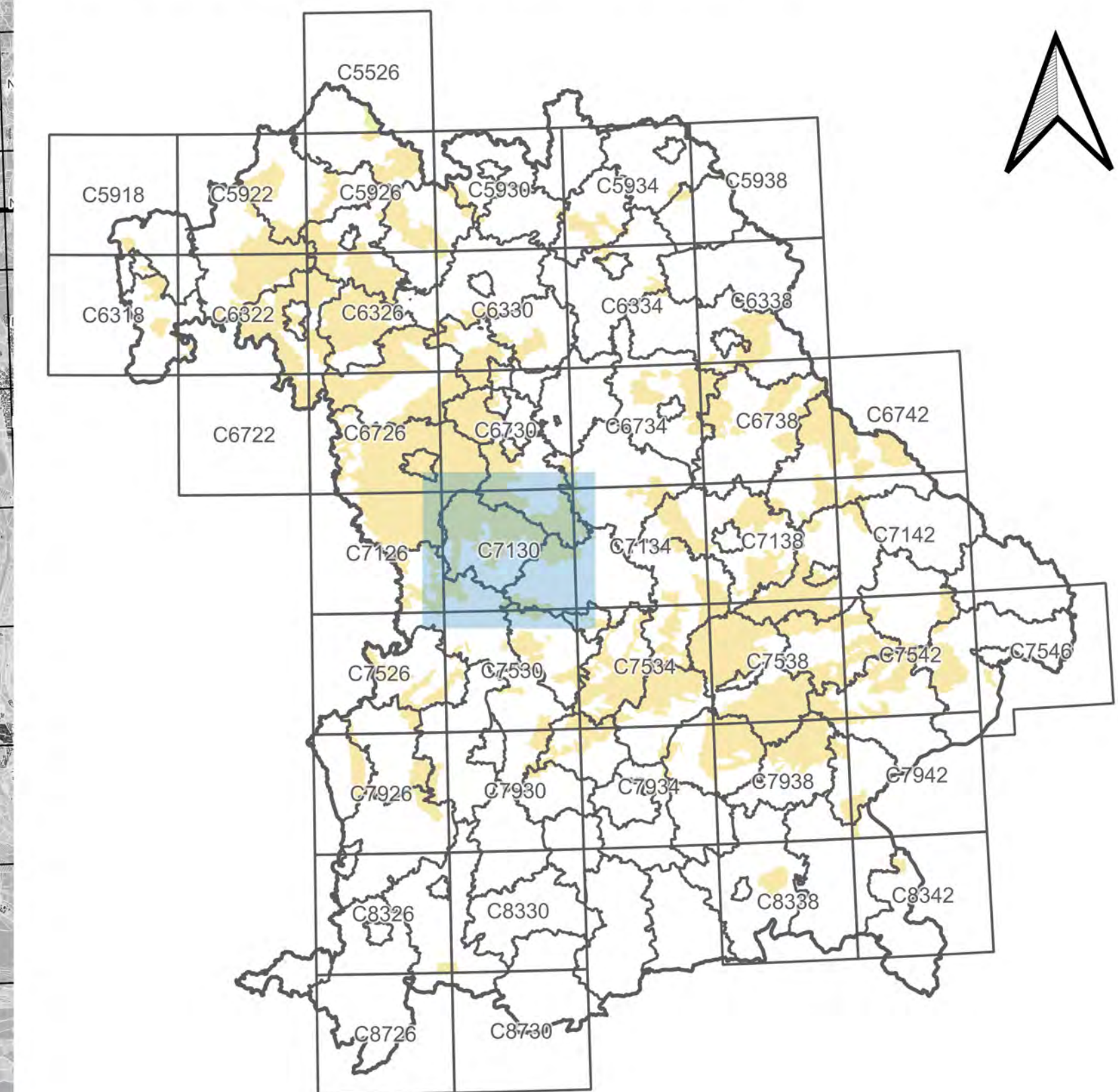
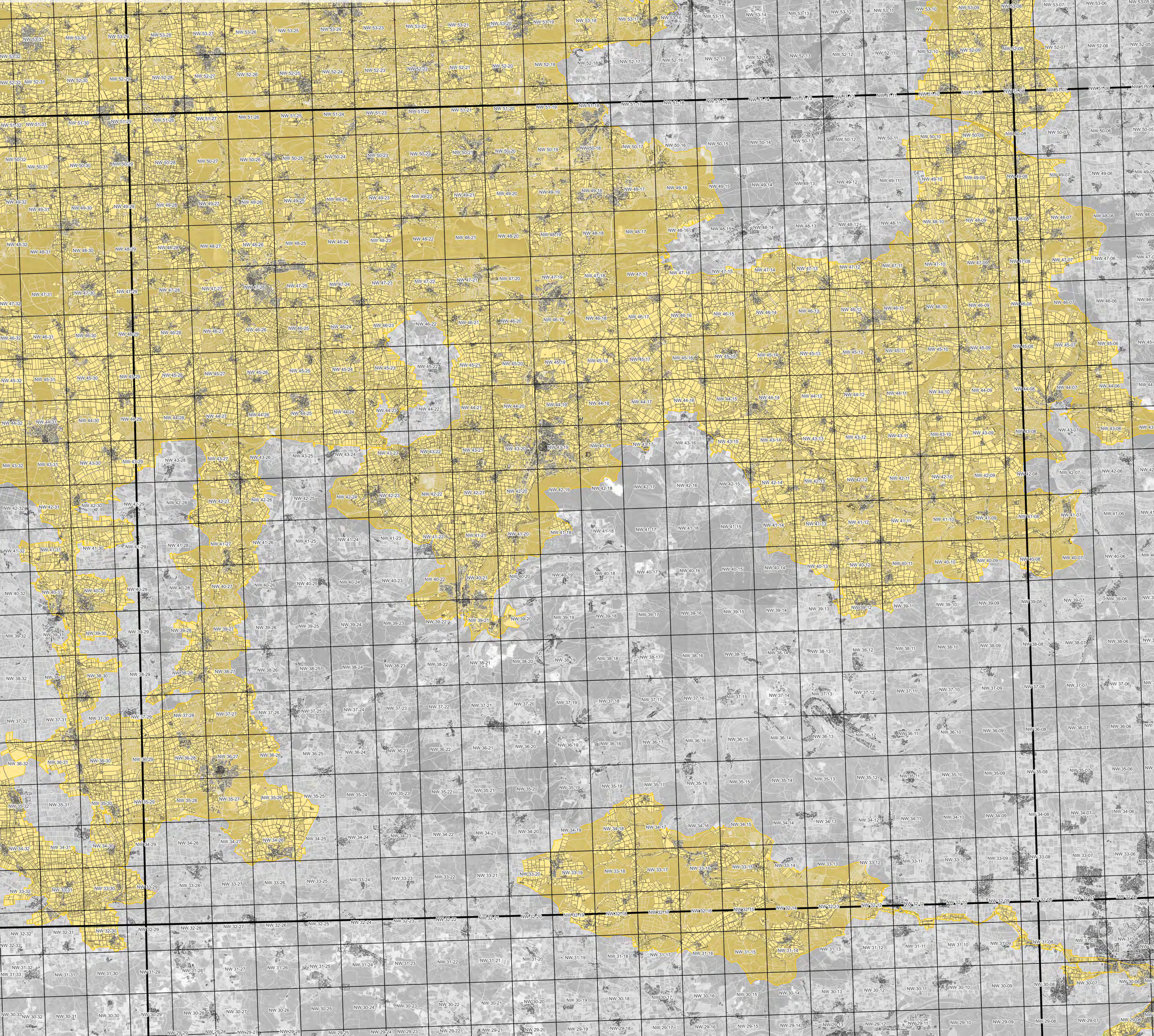


**Ausweisung eutrophierter Gebiete  
gemäß AVDÜV**  
Stand: 8. November 2022  
**Überblickskarte für Blattschnitt  
C7126  
der TK100**

- Gebietsausweisung**
- eutrophiertes Gebiet gemäß § 2 Abs. 1 AVDÜV
  - Feldstück in eutrophiertem Gebiet gemäß § 2 Abs. 1 AVDÜV
- Geobasisdaten**
- Blattschnitt der TK100
  - Blattschnitt der Flurkarte 1 : 5 000
  - Flurstücksgrenze
  - Gebäude und Bauwerke

Herausgeber: Bayerisches Staatsministerium  
für Ernährung, Landwirtschaft und Forsten  
Ludwigstraße 2  
80539 München

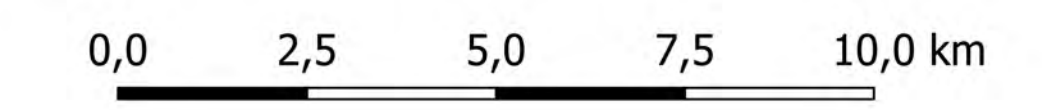


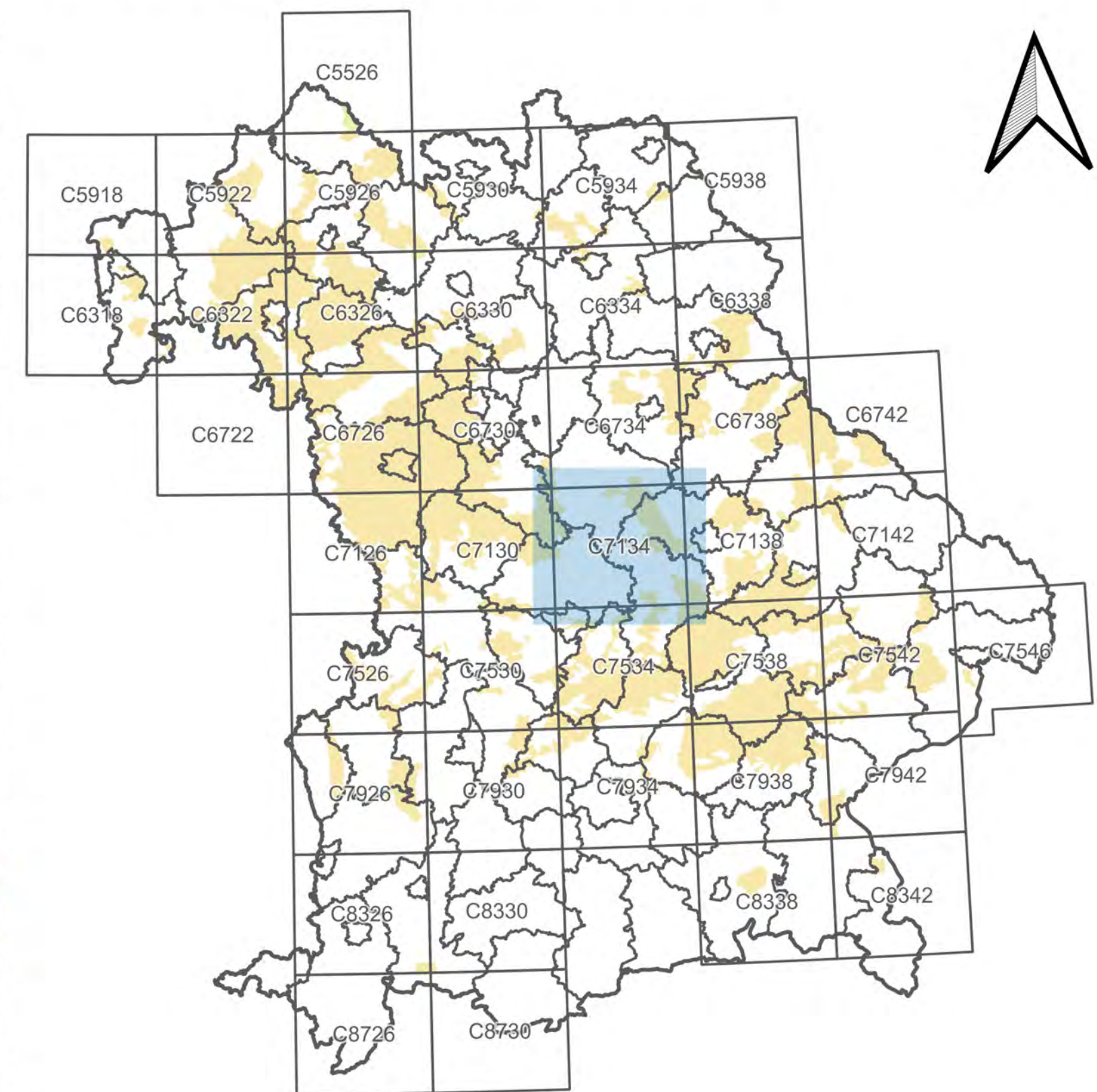
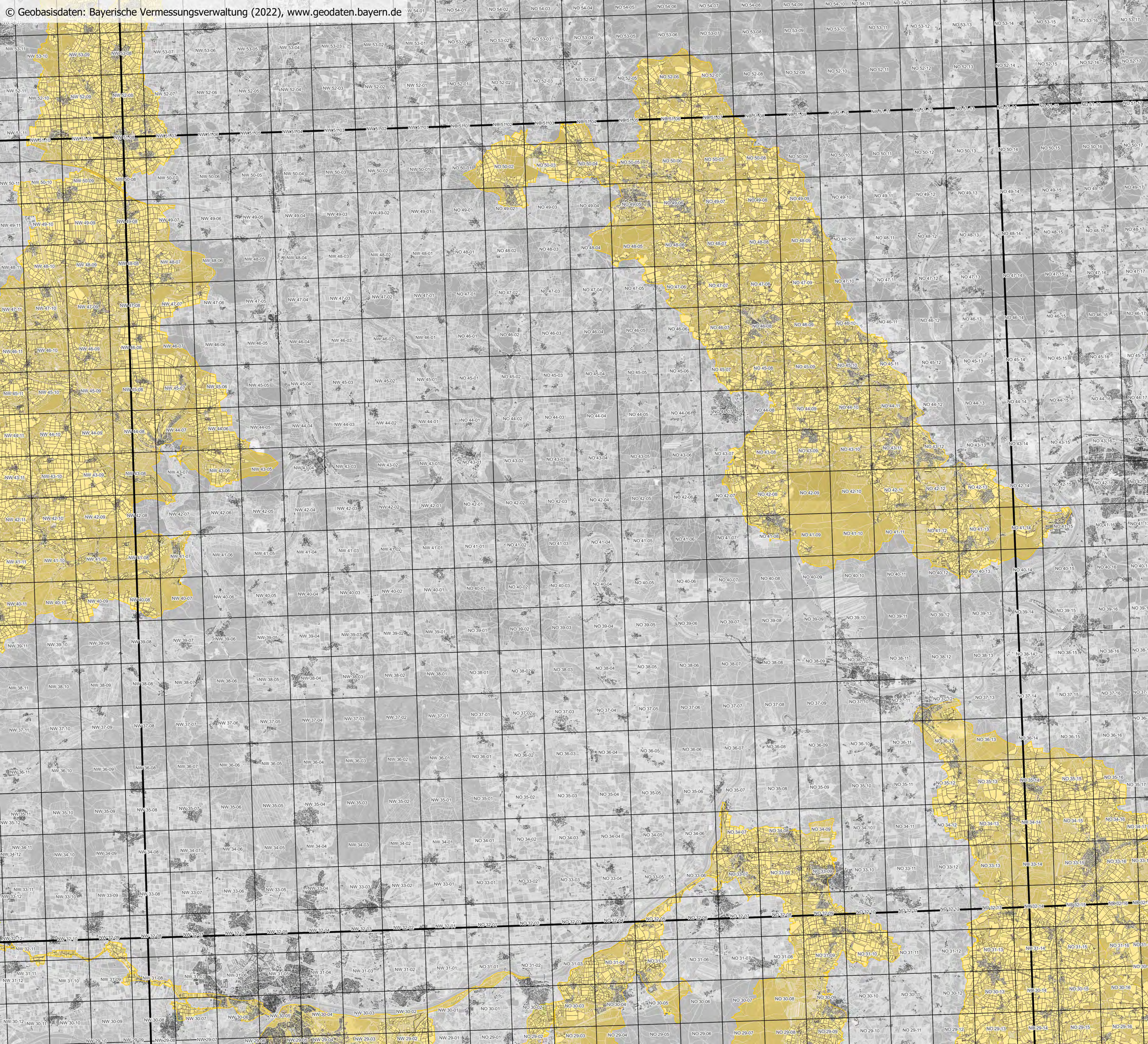


**Ausweisung eutrophierter Gebiete  
gemäß AVDÜV**  
Stand: 8. November 2022  
**Überblickskarte für Blattschnitt  
C7130  
der TK100**

- Gebietsausweisung**
- eutrophiertes Gebiet gemäß § 2 Abs. 1 AVDÜV
  - Feldstück in eutrophiertem Gebiet gemäß § 2 Abs. 1 AVDÜV
- Geobasisdaten**
- Blattschnitt der TK100
  - Blattschnitt der Flurkarte 1 : 5 000
  - Flurstückgrenze
  - Gebäude und Bauwerke

Herausgeber: Bayerisches Staatsministerium  
für Ernährung, Landwirtschaft und Forsten  
Ludwigstraße 2  
80539 München




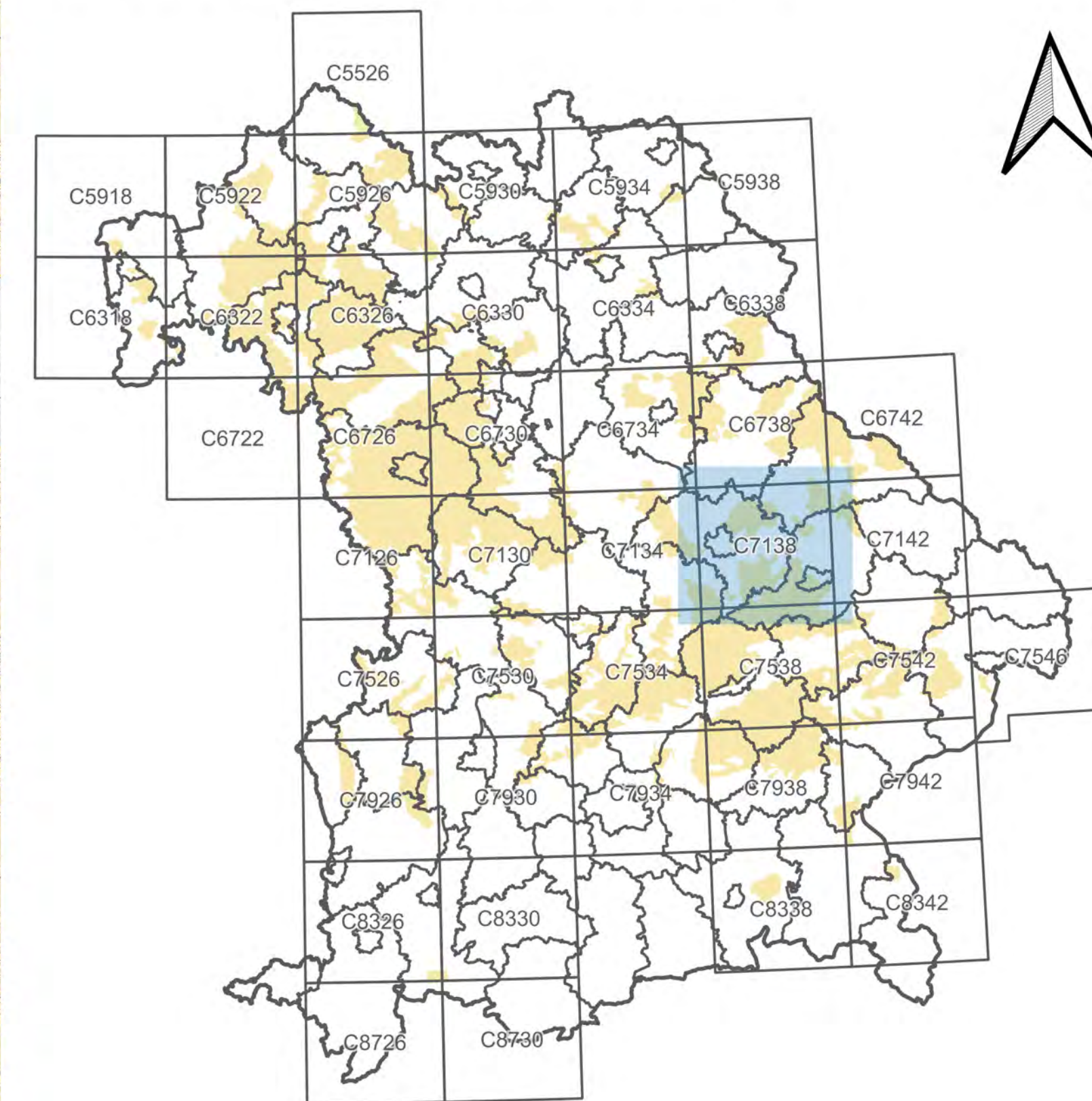
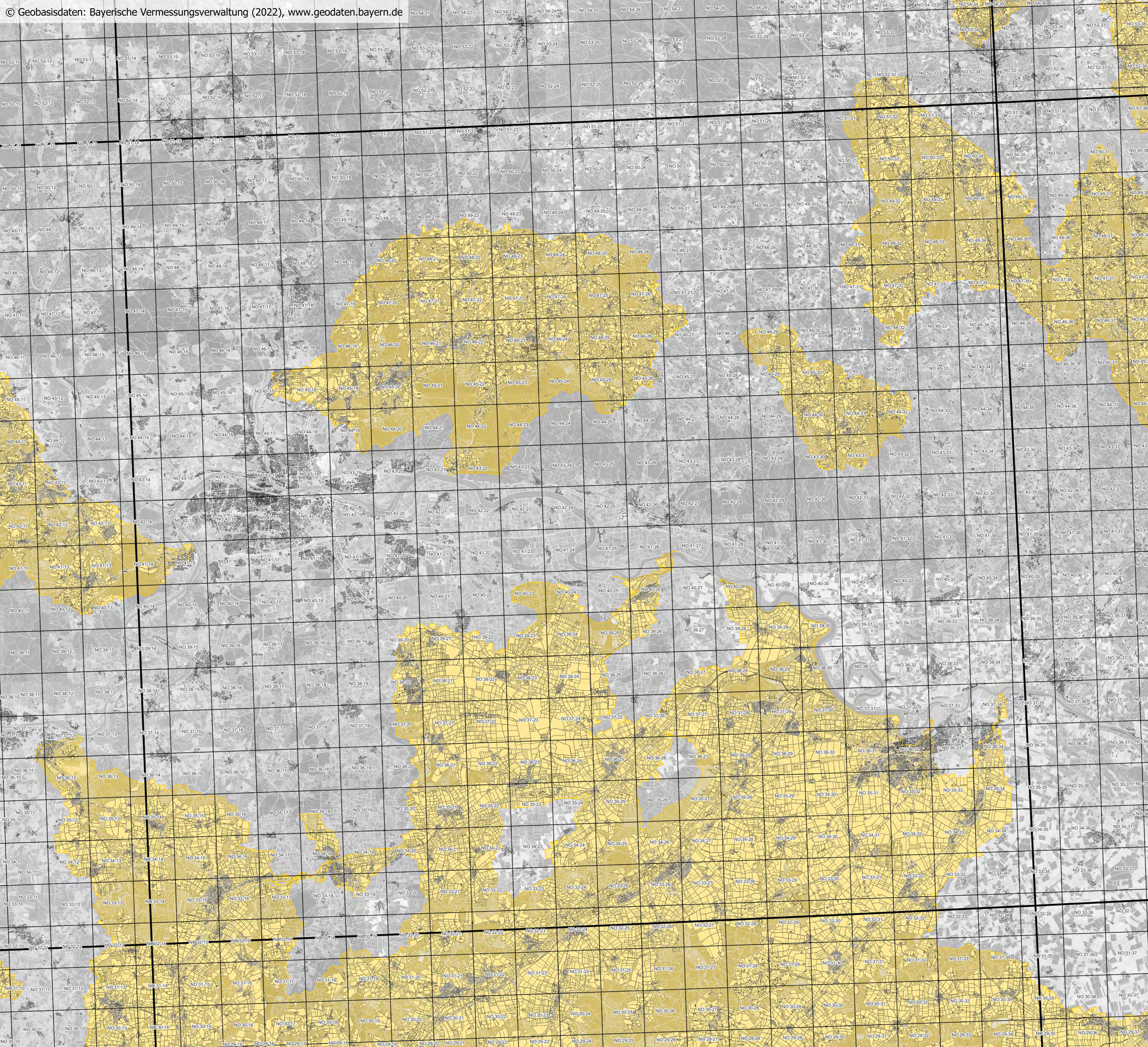


**Ausweisung eutrophierter Gebiete  
gemäß AVDÜV**  
Stand: 8. November 2022  
**Überblickskarte für Blattschnitt  
C7134  
der TK100**

- Gebietsausweisung**
- eutrophiertes Gebiet gemäß § 2 Abs. 1 AVDÜV
  - Feldstück in eutrophiertem Gebiet gemäß § 2 Abs. 1 AVDÜV
- Geobasisdaten**
- Blattschnitt der TK100
  - Blattschnitt der Flurkarte 1 : 5 000
  - Flurstückgrenze
  - Gebäude und Bauwerke

Herausgeber: Bayerisches Staatsministerium für Ernährung, Landwirtschaft und Forsten  
Ludwigstraße 2  
80539 München



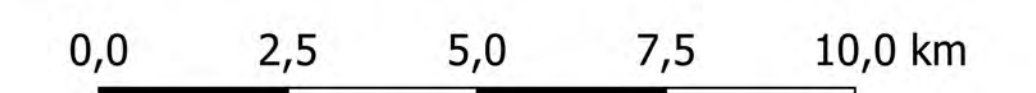


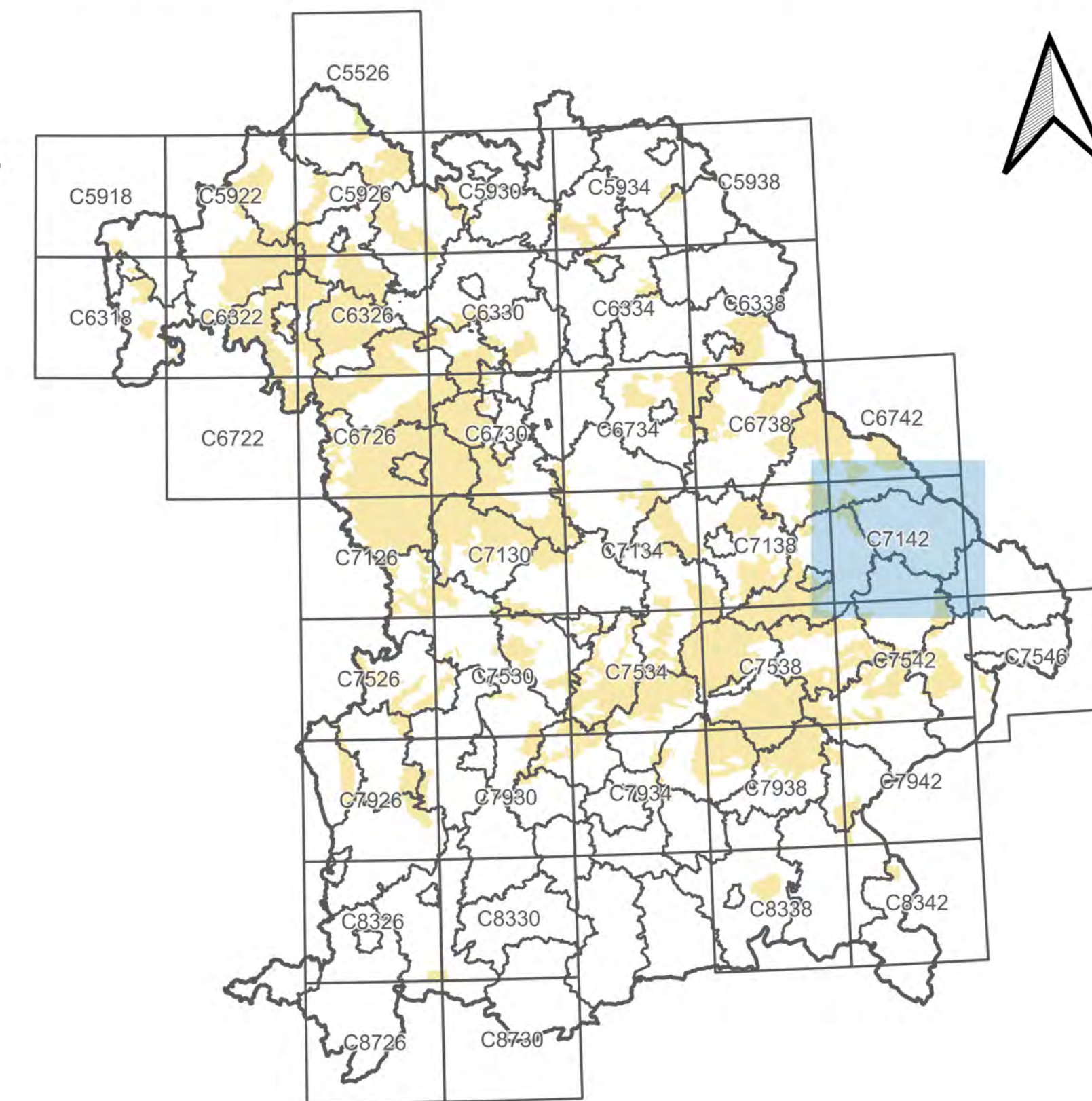
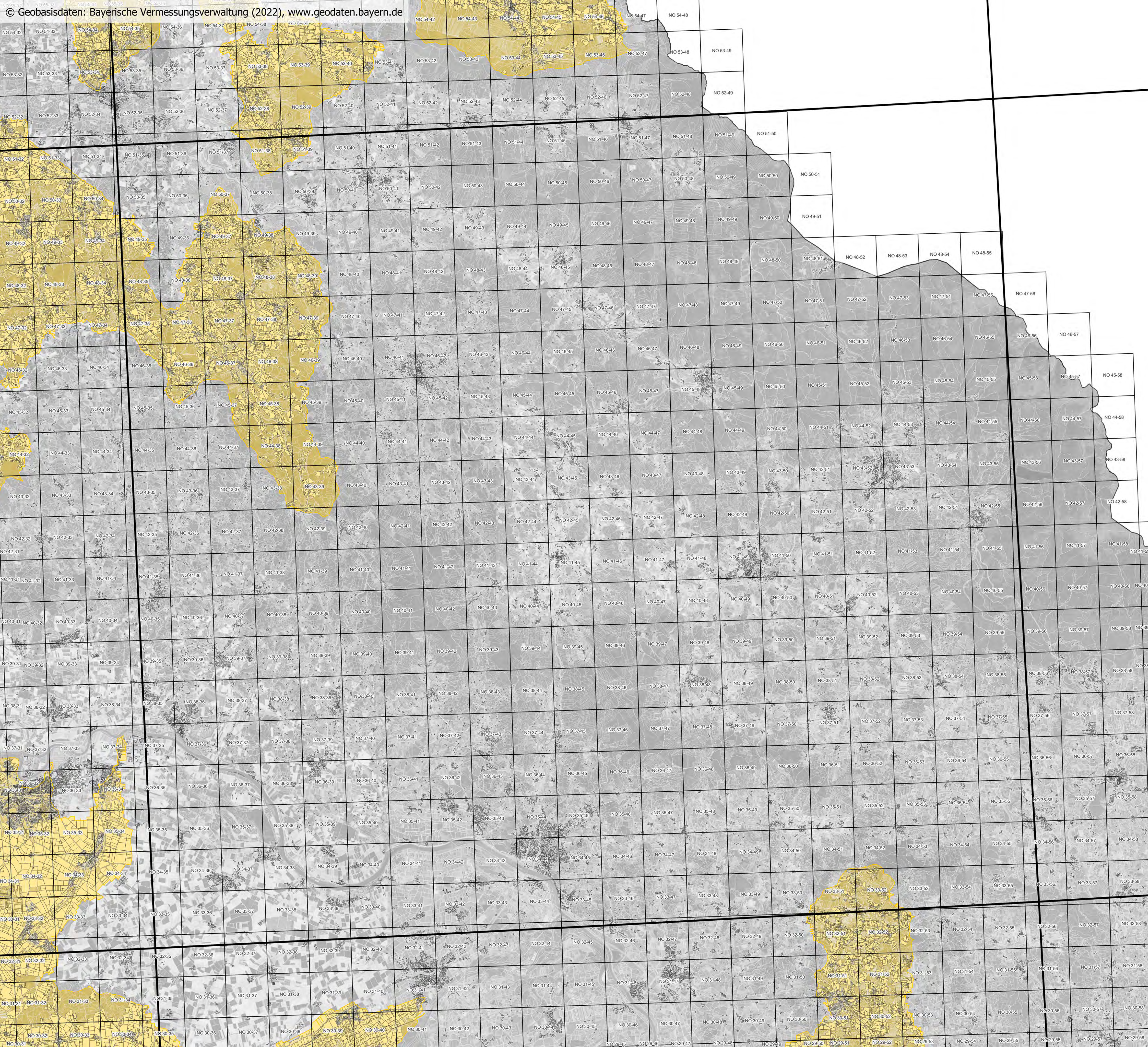
**Ausweisung eutrophierter Gebiete  
gemäß AVDÜV**  
Stand: 8. November 2022  
**Überblickskarte für Blattschnitt  
C7138  
der TK100**

- Gebietsausweisung**
- eutrophiertes Gebiet gemäß § 2 Abs. 1 AVDÜV
  - Feldstück in eutrophiertem Gebiet gemäß § 2 Abs. 1 AVDÜV

- Geobasisdaten**
- Blattschnitt der TK100
  - Blattschnitt der Flurkarte 1 : 5 000
  - Flurstückgrenze
  - Gebäude und Bauwerke

Herausgeber: Bayerisches Staatsministerium  
für Ernährung, Landwirtschaft und Forsten  
Ludwigstraße 2  
80539 München





### Ausweisung eutrophierter Gebiete gemäß AVDÜV

Stand: 8. November 2022

### Überblickskarte für Blattschnitt C7142 der TK100

#### Gebietsausweisung

- eutrophiertes Gebiet gemäß § 2 Abs. 1 AVDÜV
- Feldstück in eutrophiertem Gebiet gemäß § 2 Abs. 1 AVDÜV

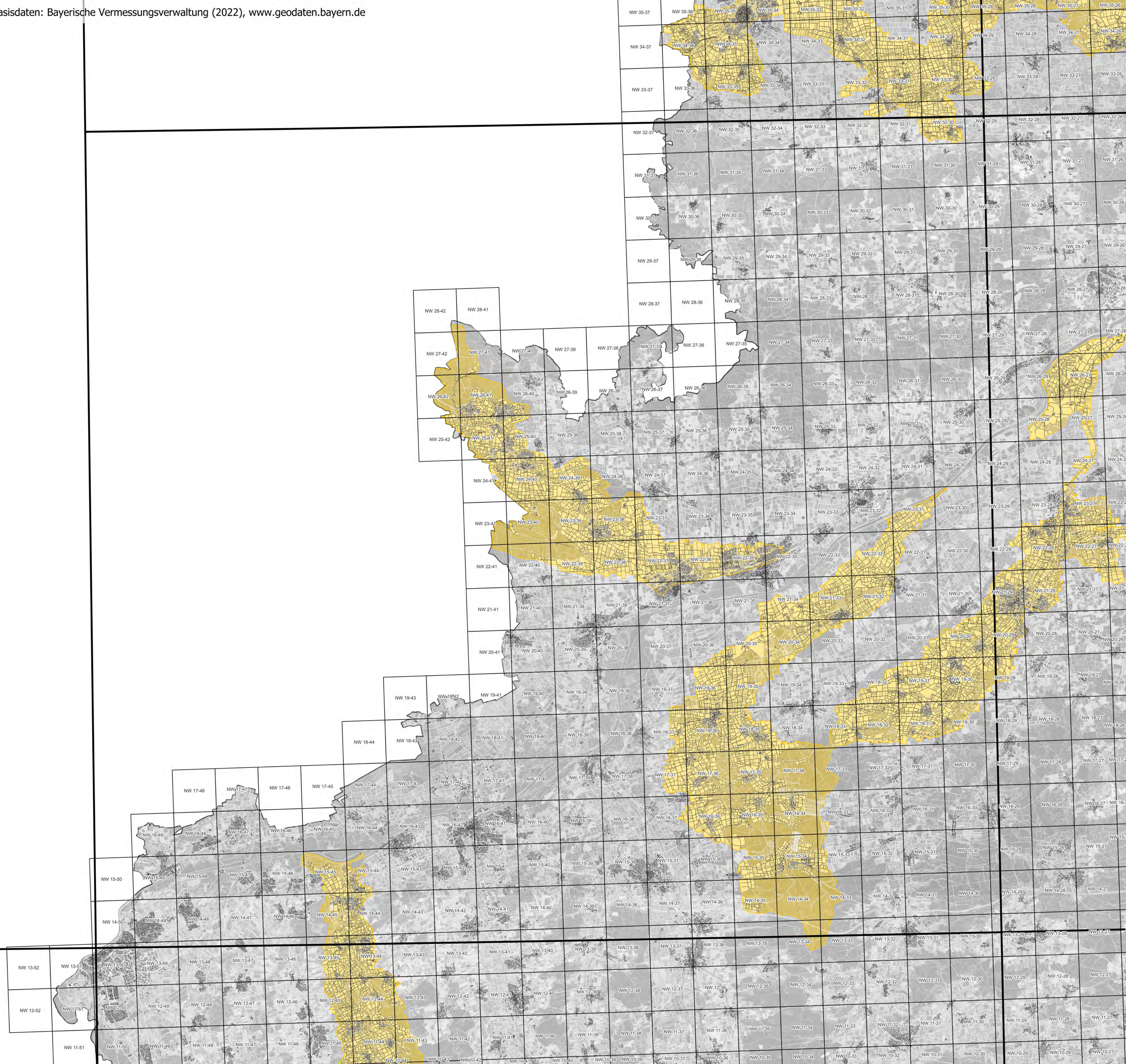
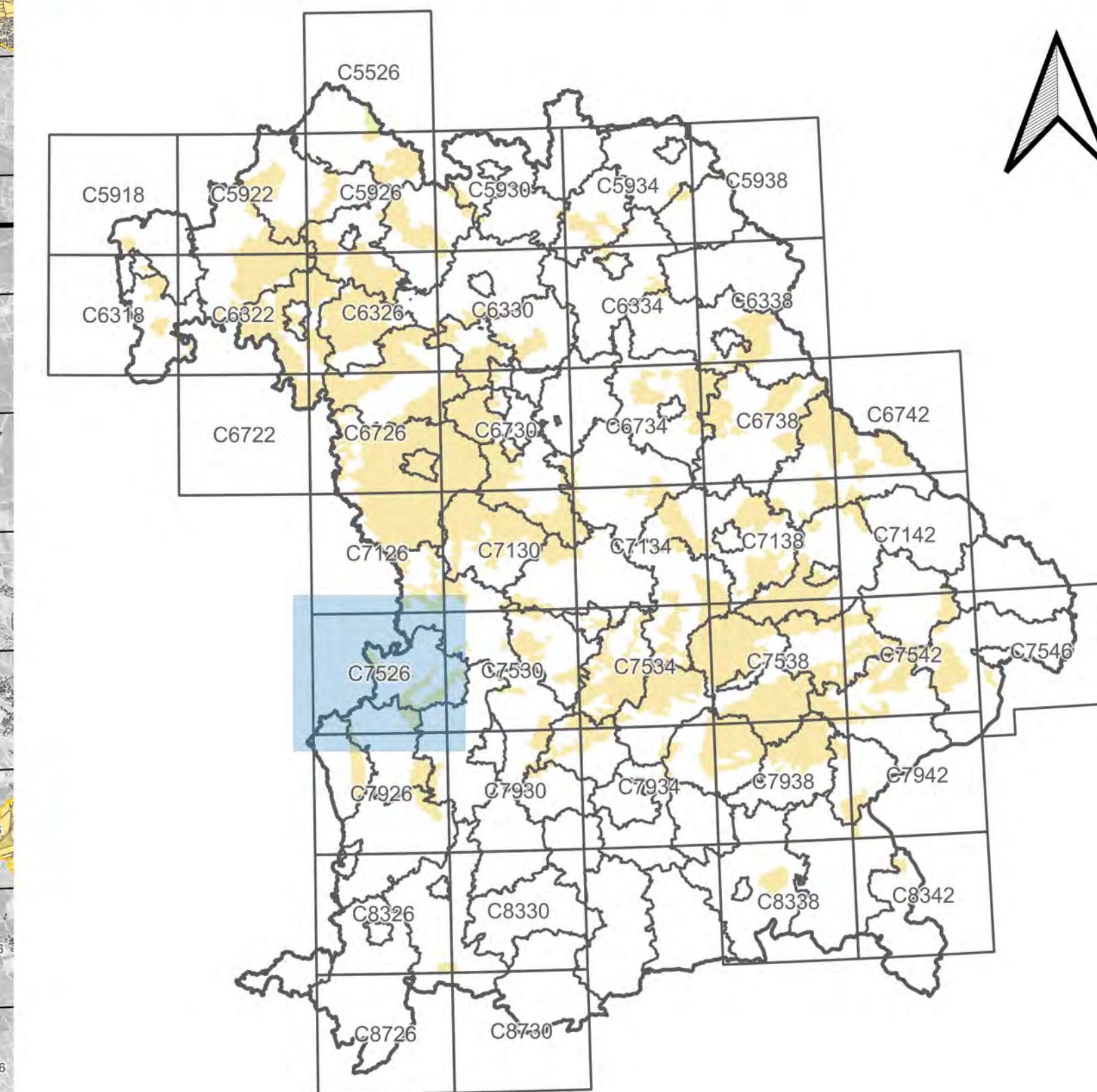
#### Geobasisdaten

- Blattschnitt der TK100
- Blattschnitt der Flurkarte 1 : 5 000
- Flurstückgrenze
- Gebäude und Bauwerke

Herausgeber: Bayerisches Staatsministerium für Ernährung, Landwirtschaft und Forsten  
Ludwigstraße 2  
80539 München

0,0 2,5 5,0 7,5 10,0 km





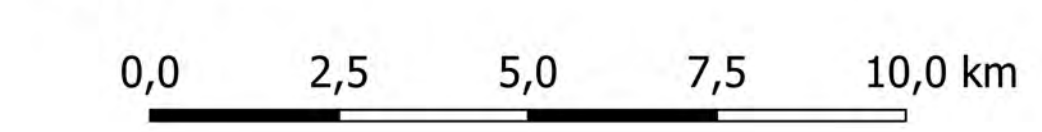
### Ausweisung eutrophierter Gebiete gemäß AVDÜV

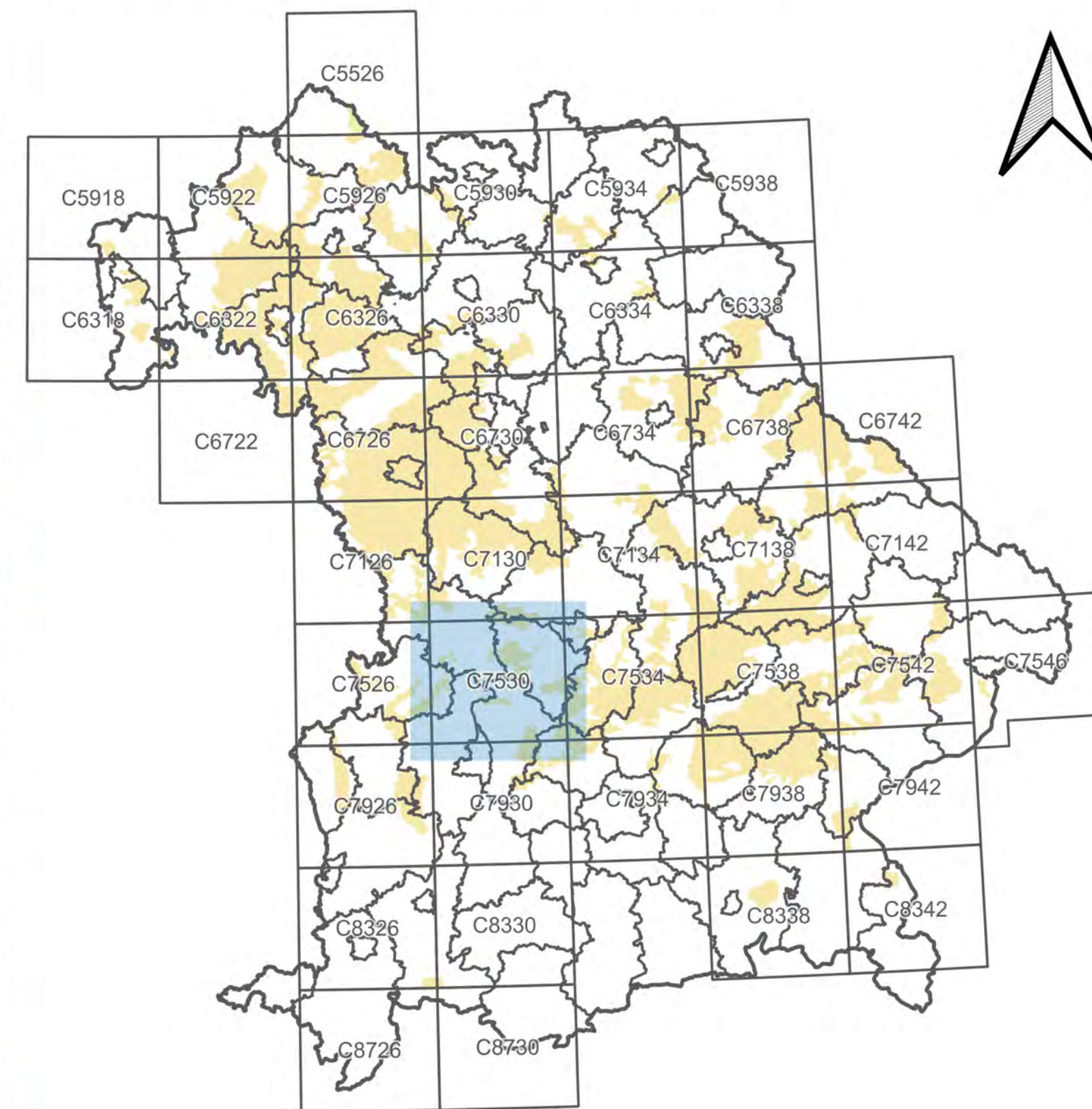
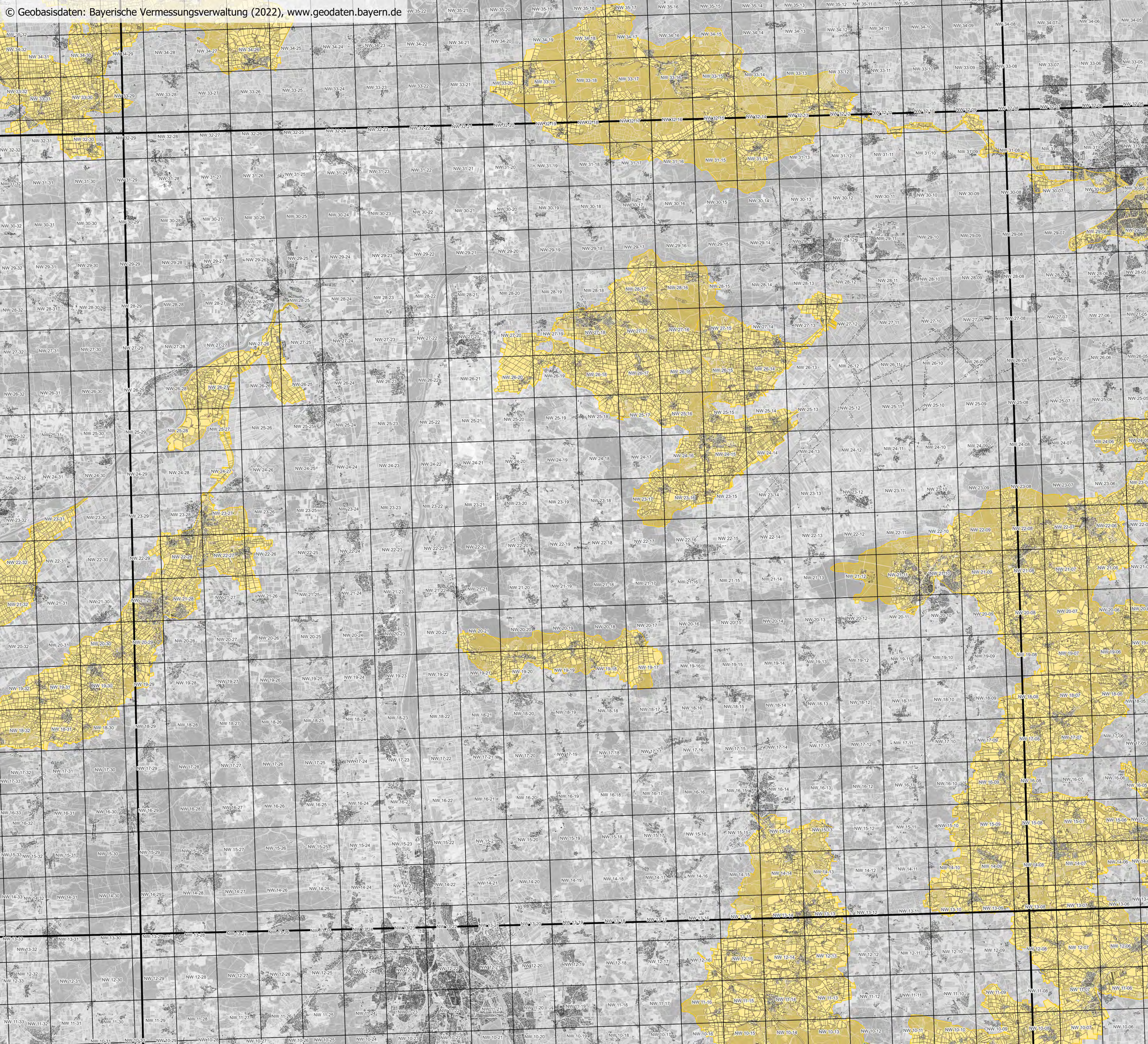
Stand: 8. November 2022

### Überblickskarte für Blattschnitt C7526 der TK100

- Gebietsausweisung**
  - eutrophiertes Gebiet gemäß § 2 Abs. 1 AVDÜV
  - Feldstück in eutrophiertem Gebiet gemäß § 2 Abs. 1 AVDÜV
- Geobasisdaten**
  - Blattschnitt der TK100
  - Blattschnitt der Flurkarte 1 : 5 000
  - Flurstückgrenze
  - Gebäude und Bauwerke

Herausgeber: Bayerisches Staatsministerium für Ernährung, Landwirtschaft und Forsten  
Ludwigstraße 2  
80539 München





### Ausweisung eutrophierter Gebiete gemäß AVDüV

Stand: 8. November 2022

### Überblickskarte für Blattschnitt C7530 der TK100

#### Gebietsausweisung

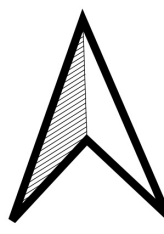
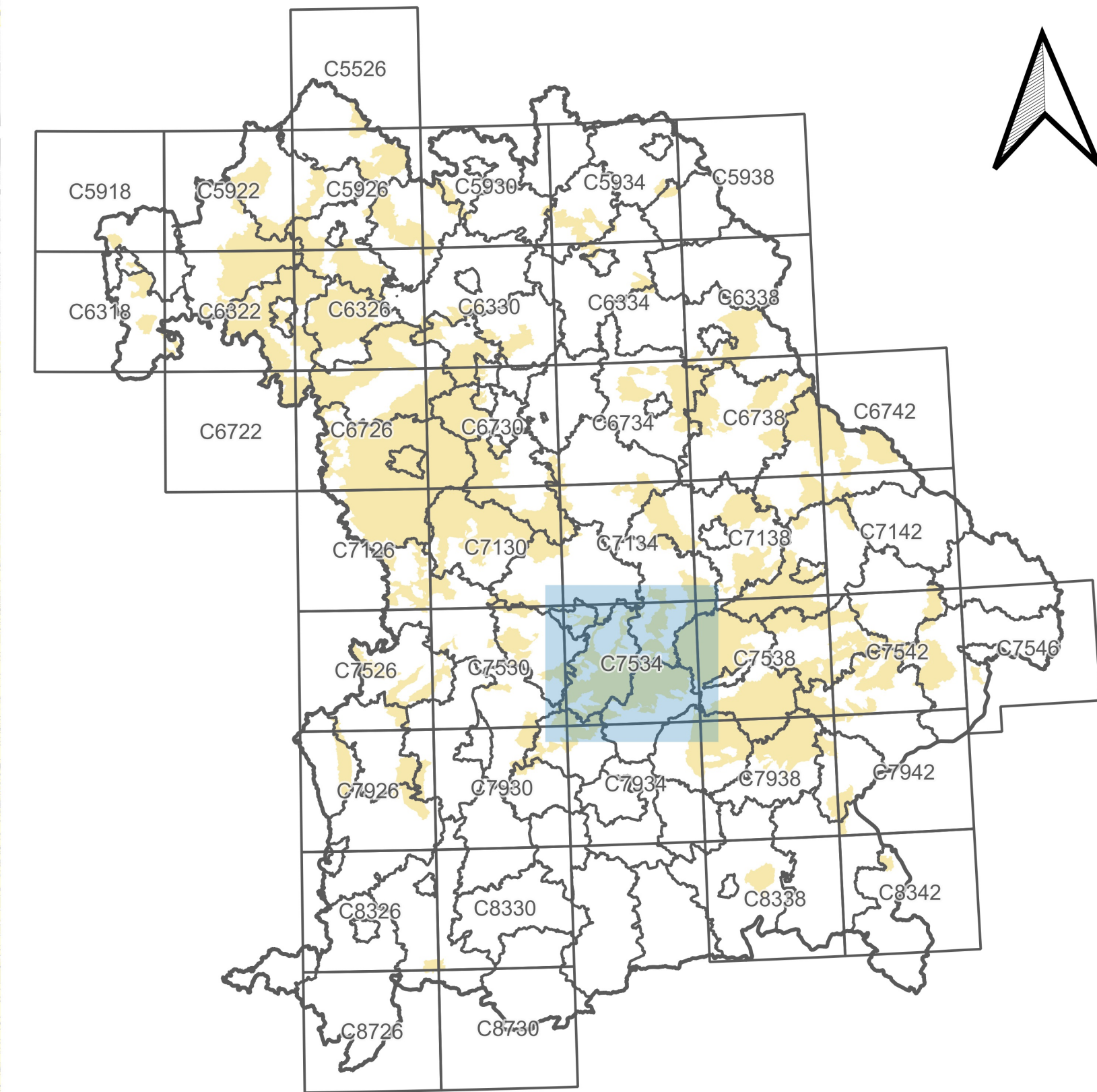
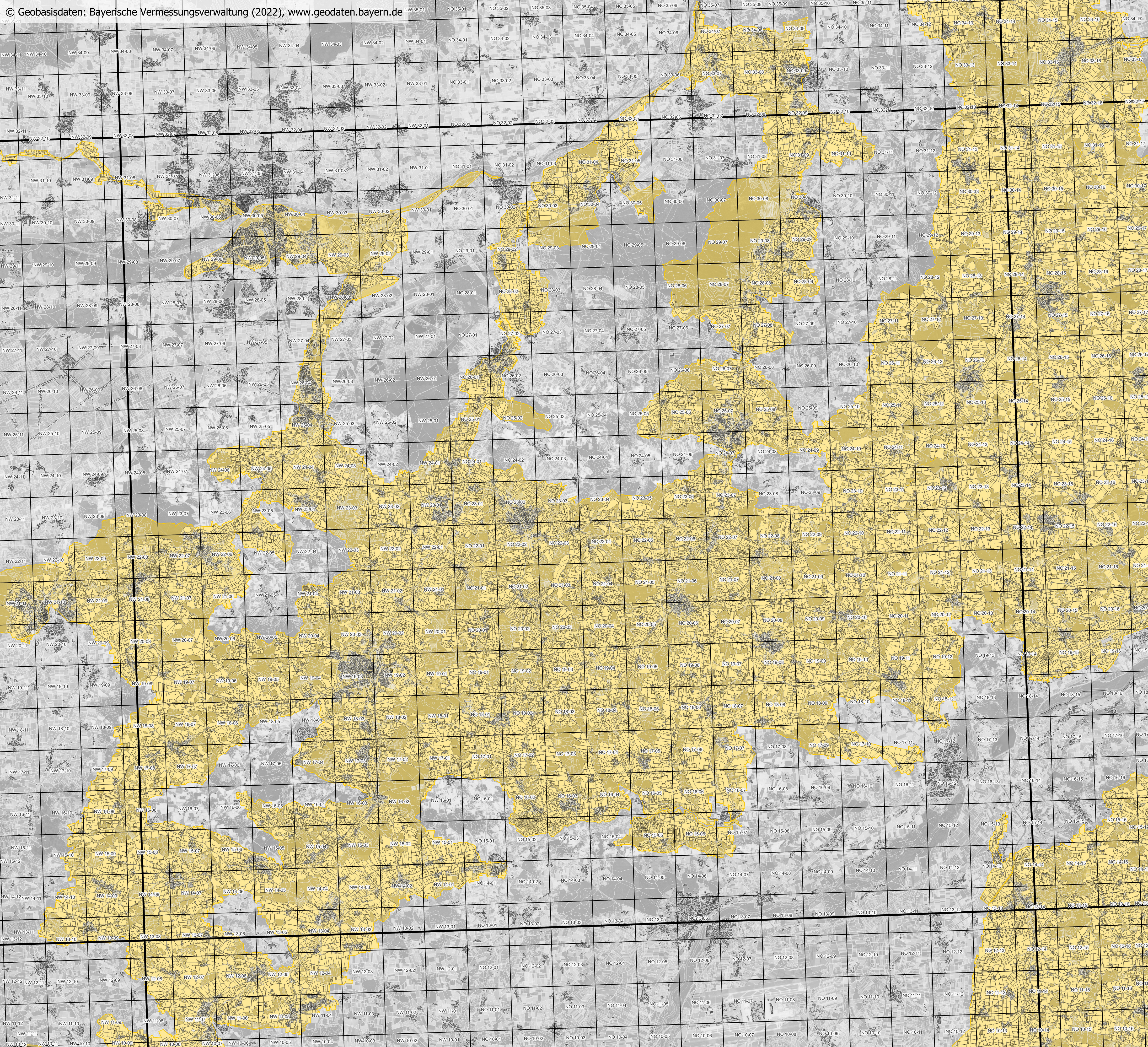
- eutrophiertes Gebiet gemäß § 2 Abs. 1 AVDüV
- Feldstück in eutrophiertem Gebiet gemäß § 2 Abs. 1 AVDüV

#### Geobasisdaten

- Blattschnitt der TK100
- Blattschnitt der Flurkarte 1 : 5 000
- Flurstückgrenze
- Gebäude und Bauwerke

Herausgeber: Bayerisches Staatsministerium für Ernährung, Landwirtschaft und Forsten  
Ludwigstraße 2  
80539 München



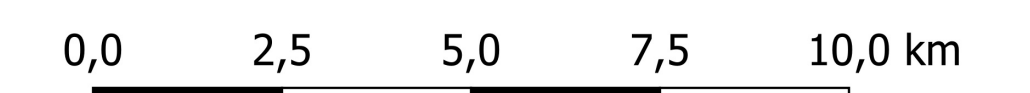


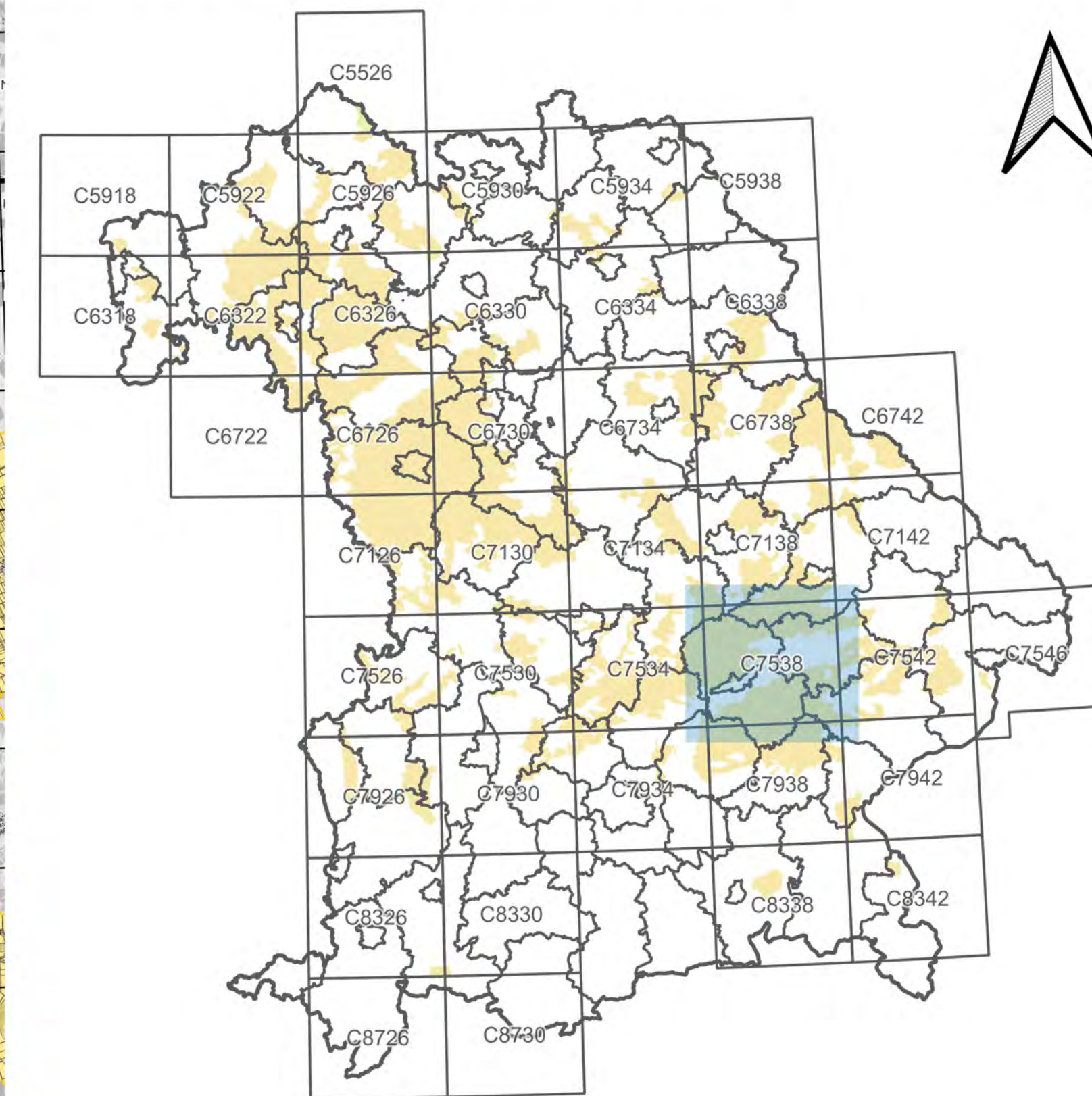
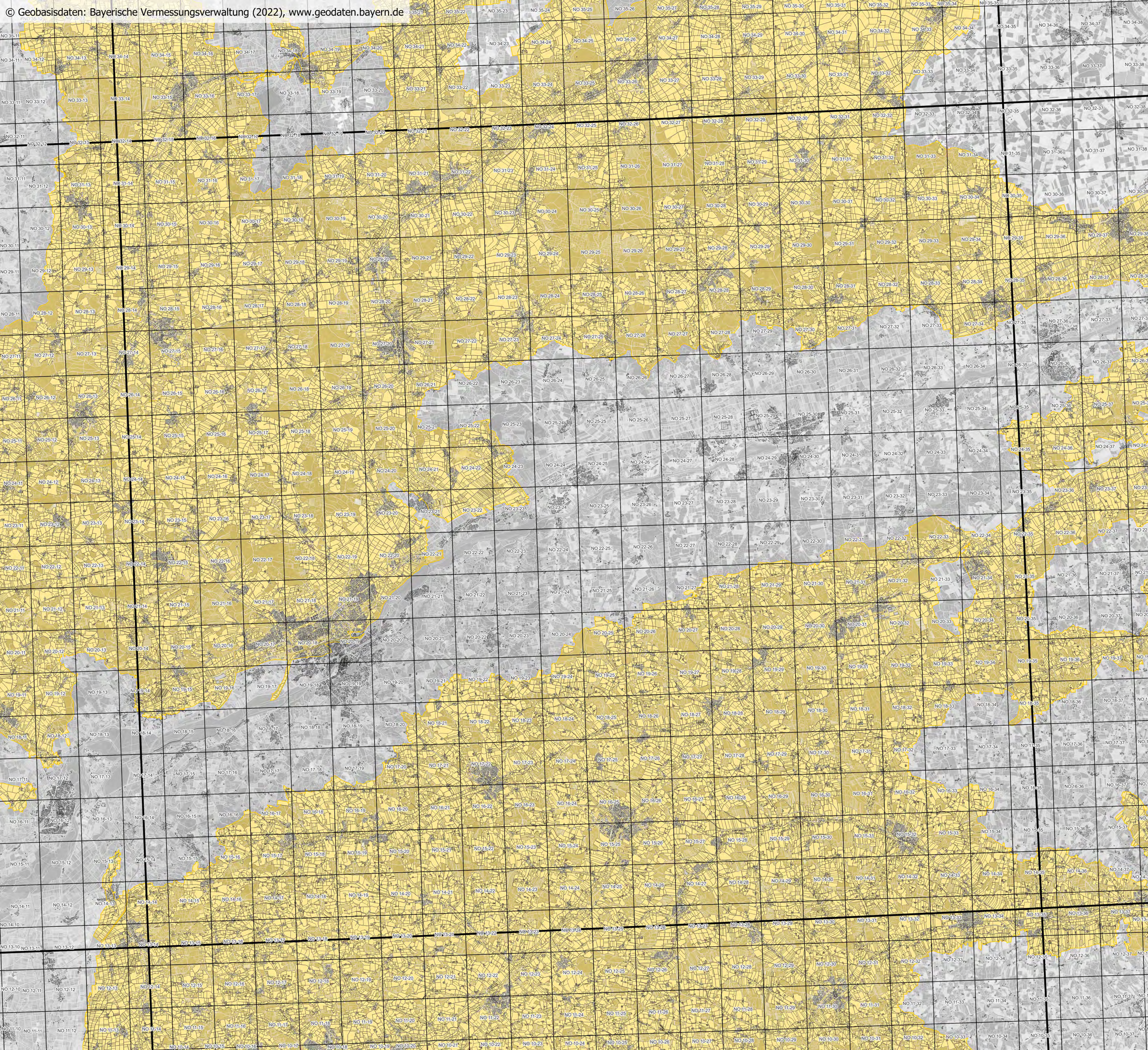
**Ausweisung eutrophierter Gebiete  
gemäß AVDÜV**  
Stand: 23. Mai 2023  
**Überblickskarte für Blattschnitt  
C7534  
der TK100**

- Gebietsausweisung**
- eutrophiertes Gebiet gemäß § 2 Abs. 1 AVDÜV
  - Feldstück in eutrophiertem Gebiet gemäß § 2 Abs. 1 AVDÜV

- Geobasisdaten**
- Blattschnitt der TK100
  - Blattschnitt der Flurkarte 1 : 5 000
  - Flurstückgrenze
  - Gebäude und Bauwerke

Herausgeber: Bayerisches Staatsministerium  
für Ernährung, Landwirtschaft und Forsten  
Ludwigstraße 2  
80539 München




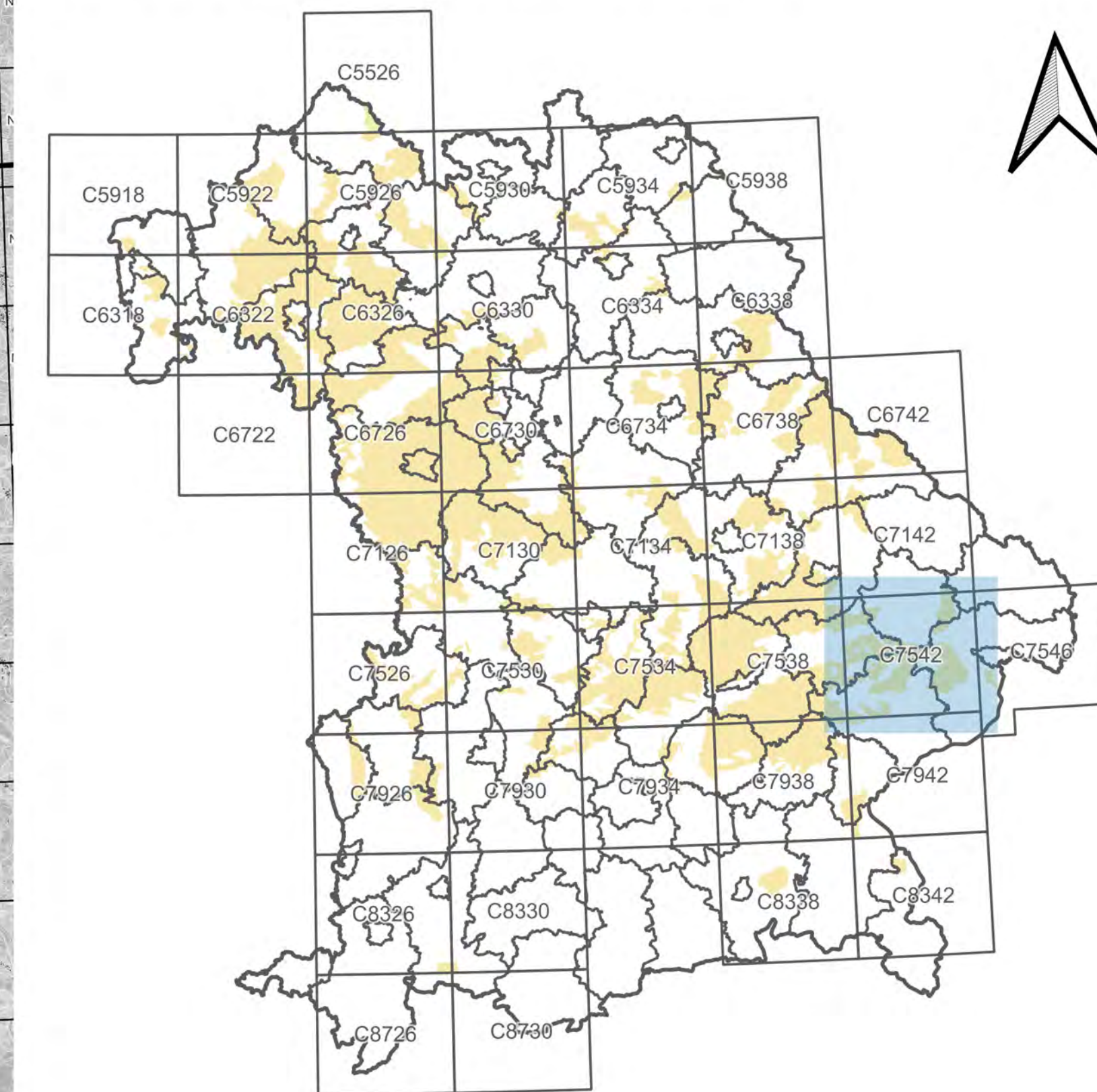
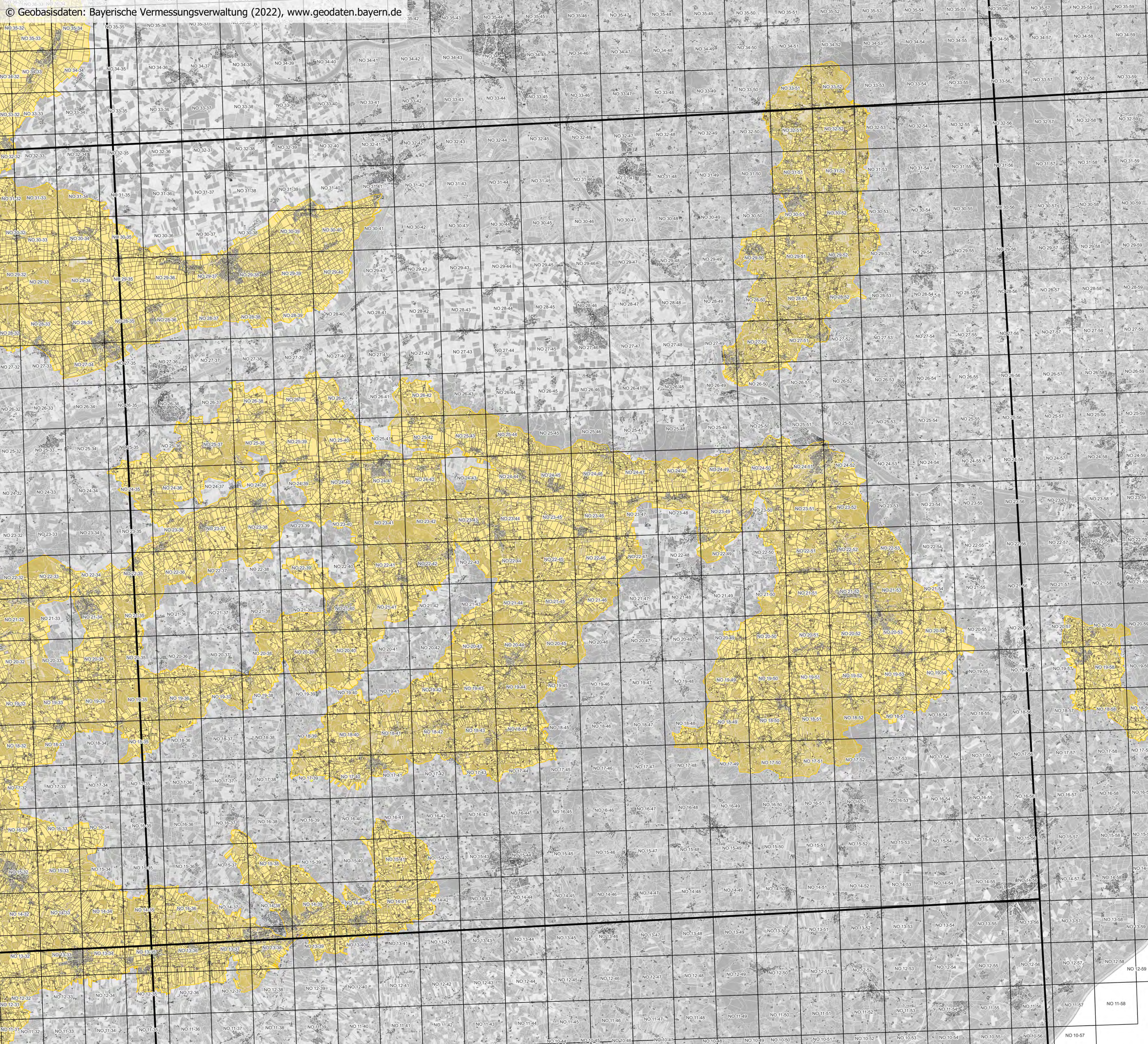


**Ausweisung eutrophierter Gebiete  
gemäß AVDÜV**  
Stand: 8. November 2022  
**Überblickskarte für Blattschnitt  
C7538  
der TK100**

- Gebietsausweisung**
- eutrophiertes Gebiet gemäß § 2 Abs. 1 AVDÜV
  - Feldstück in eutrophiertem Gebiet gemäß § 2 Abs. 1 AVDÜV
- Geobasisdaten**
- Blattschnitt der TK100
  - Blattschnitt der Flurkarte 1 : 5 000
  - Flurstückgrenze
  - Gebäude und Bauwerke

Herausgeber: Bayerisches Staatsministerium  
für Ernährung, Landwirtschaft und Forsten  
Ludwigstraße 2  
80539 München

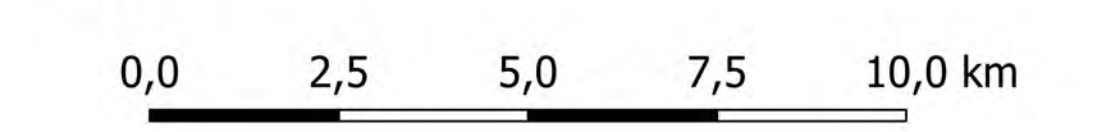


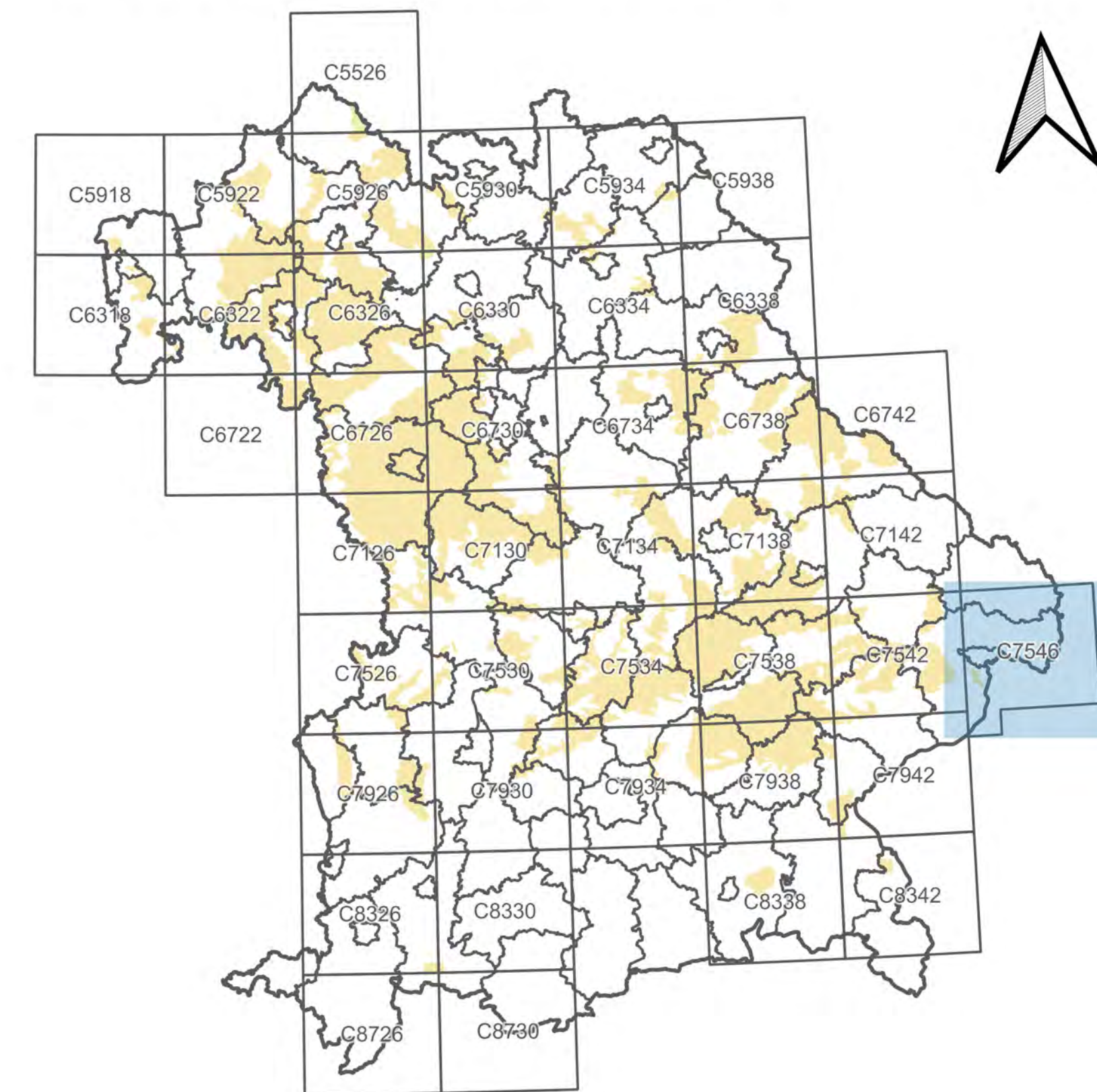
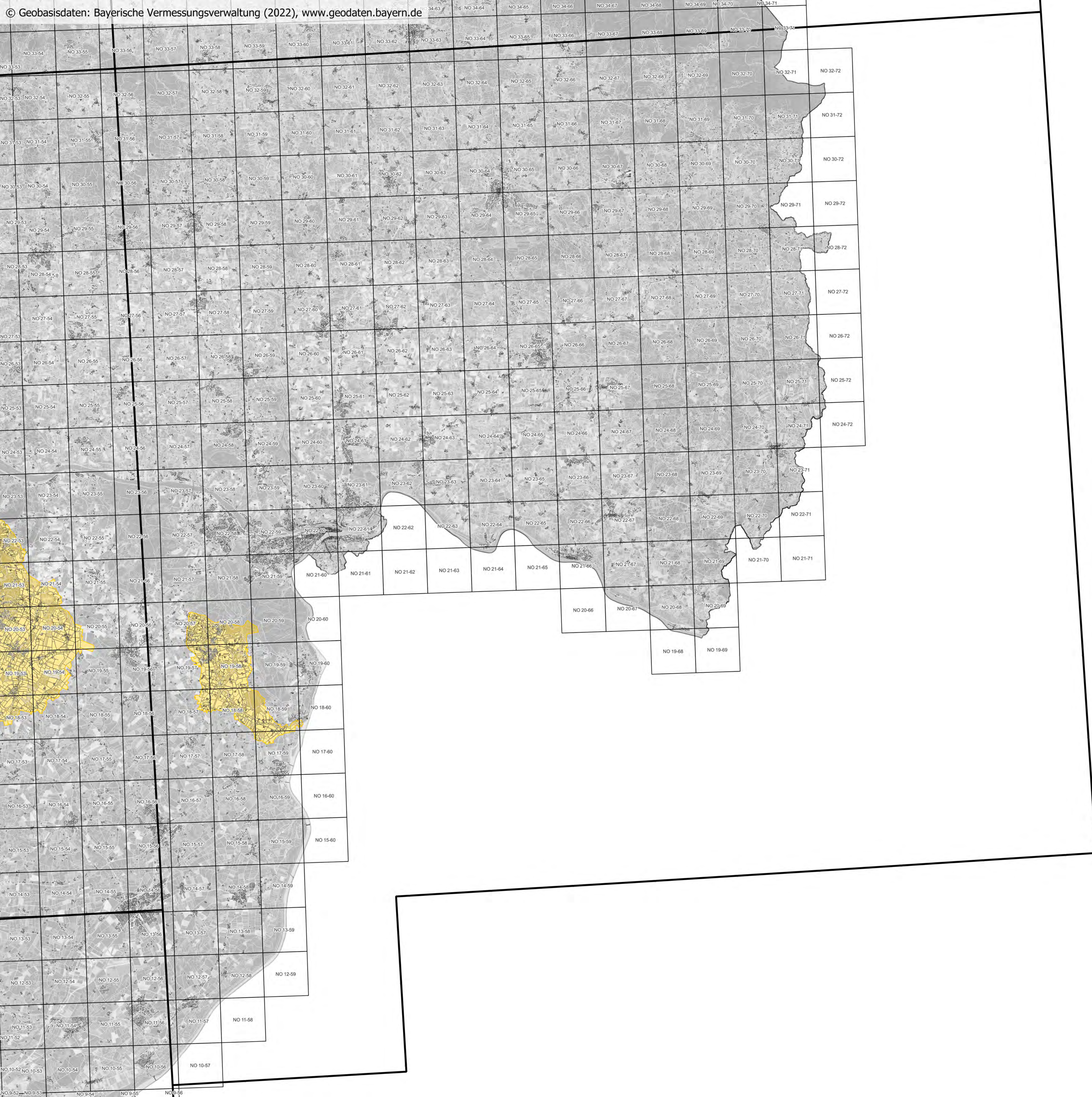


### Ausweisung eutrophierter Gebiete gemäß AVDÜV Stand: 8. November 2022 Überblickskarte für Blattschnitt C7542 der TK100

- Gebietsausweisung**
- eutrophiertes Gebiet gemäß § 2 Abs. 1 AVDÜV
  - Feldstück in eutrophiertem Gebiet gemäß § 2 Abs. 1 AVDÜV
- Geobasisdaten**
- Blattschnitt der TK100
  - Blattschnitt der Flurkarte 1 : 5 000
  - Flurstückgrenze
  - Gebäude und Bauwerke

Herausgeber: Bayerisches Staatsministerium für Ernährung, Landwirtschaft und Forsten  
Ludwigstraße 2  
80539 München





### Ausweisung eutrophierter Gebiete gemäß AVDÜV

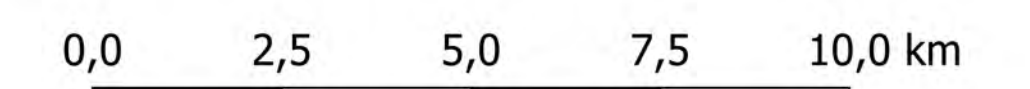
Stand: 8. November 2022

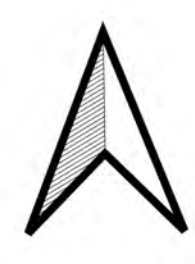
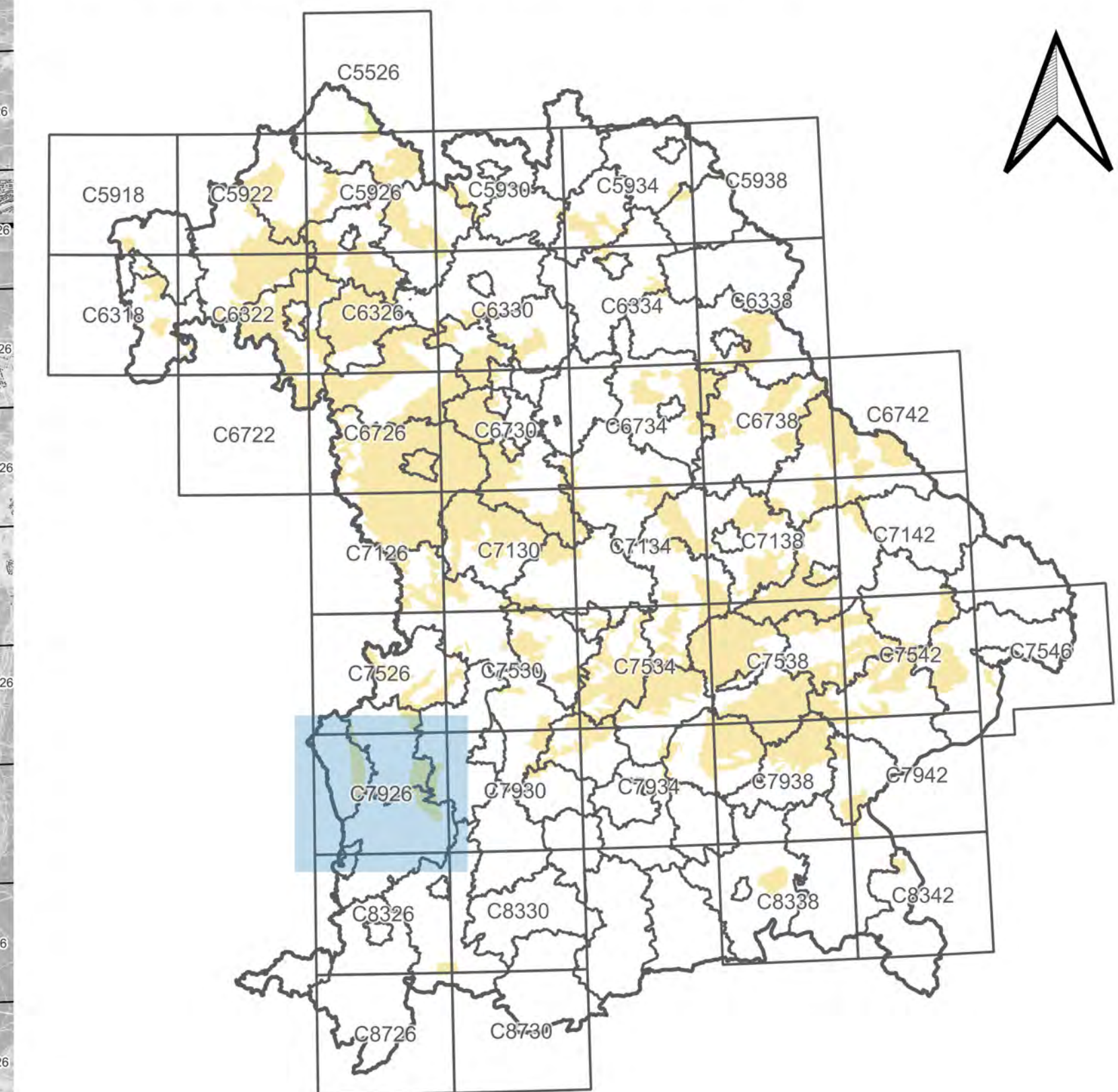
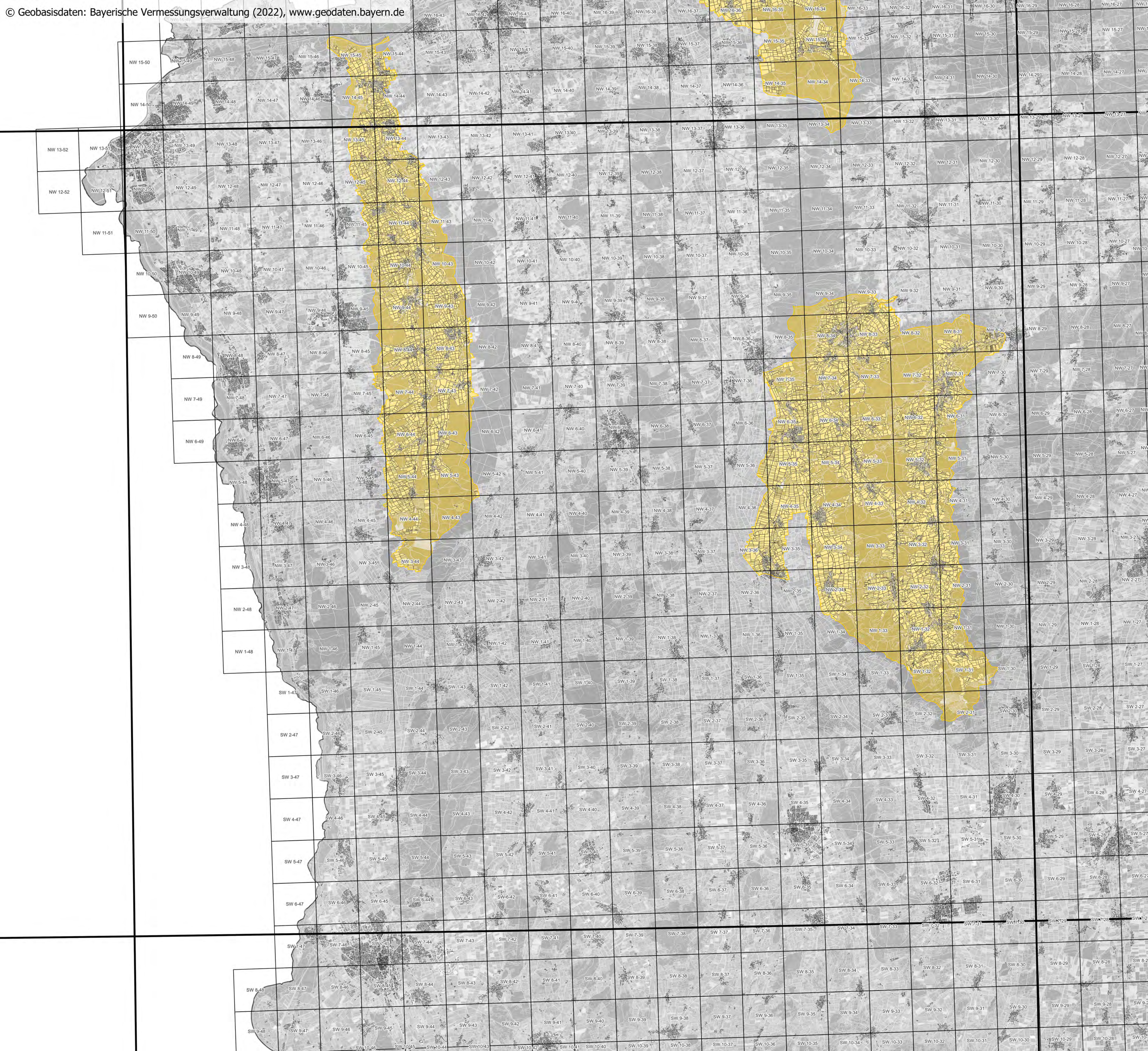
### Überblickskarte für Blattschnitt C7546 der TK100

- Gebietsausweisung**
- eutrophiertes Gebiet gemäß § 2 Abs. 1 AVDÜV
  - Feldstück in eutrophiertem Gebiet gemäß § 2 Abs. 1 AVDÜV

- Geobasisdaten**
- Blattschnitt der TK100
  - Blattschnitt der Flurkarte 1 : 5 000
  - Flurstückgrenze
  - Gebäude und Bauwerke

Herausgeber: Bayerisches Staatsministerium für Ernährung, Landwirtschaft und Forsten  
Ludwigstraße 2  
80539 München

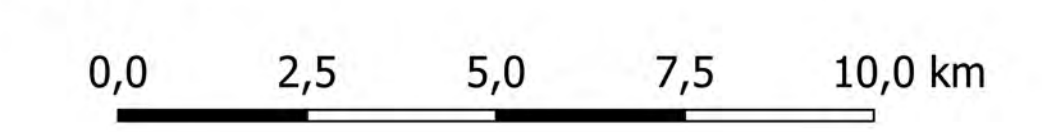


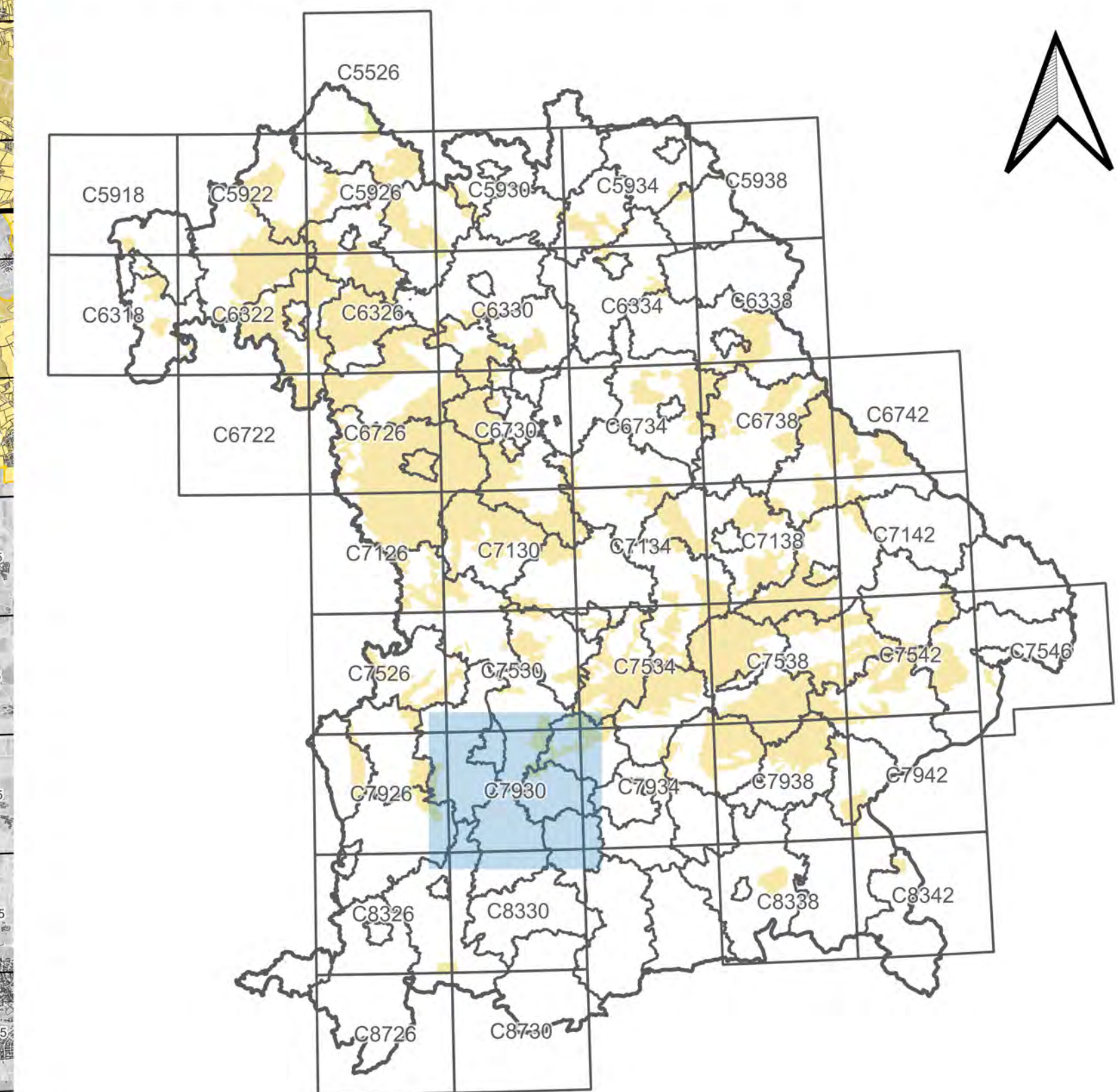
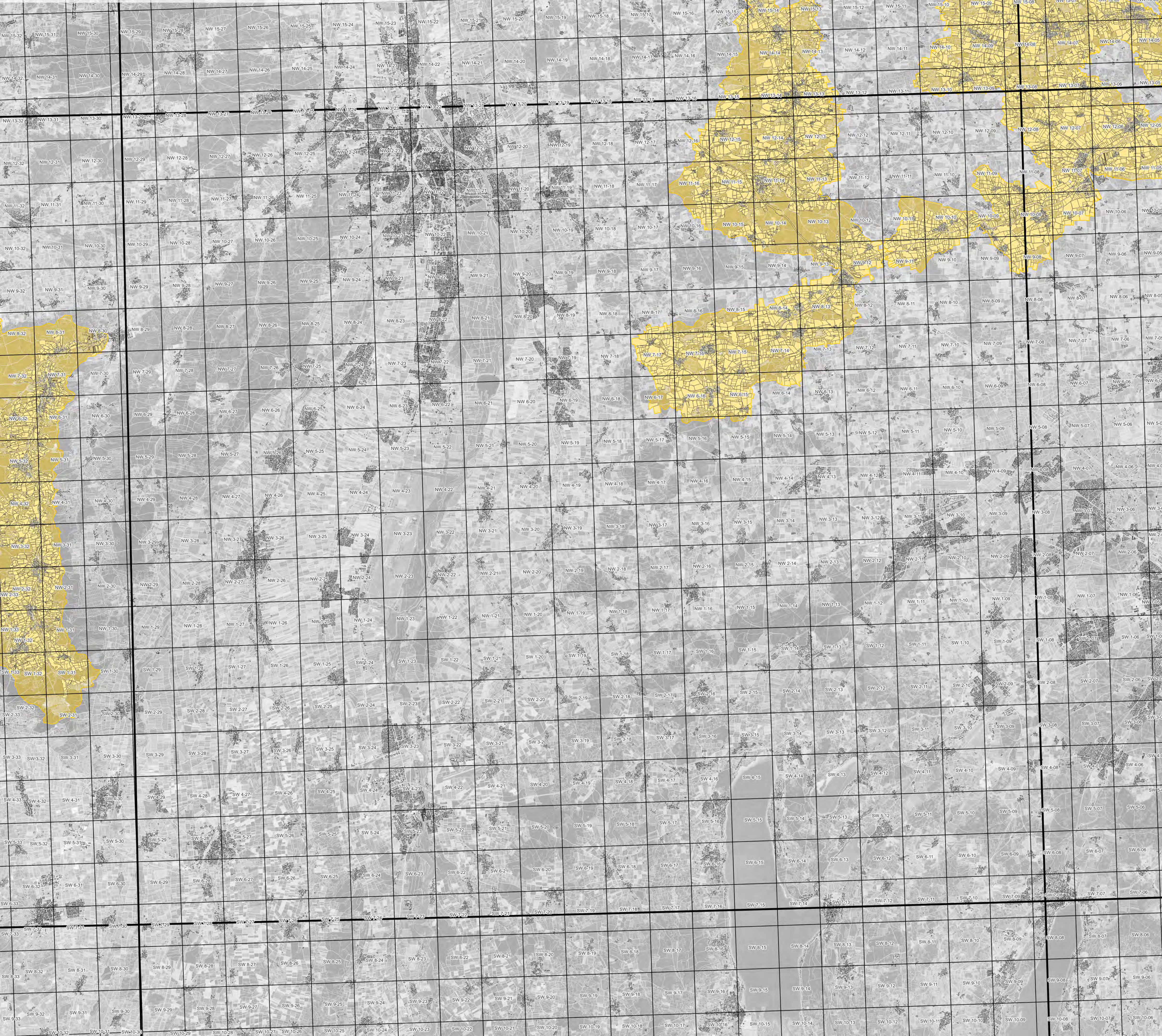


**Ausweisung eutrophierter Gebiete  
gemäß AVDÜV**  
Stand: 8. November 2022  
**Überblickskarte für Blattschnitt  
C7926  
der TK100**

- Gebietsausweisung**
- eutrophiertes Gebiet gemäß § 2 Abs. 1 AVDÜV
  - Feldstück in eutrophiertem Gebiet gemäß § 2 Abs. 1 AVDÜV
- Geobasisdaten**
- Blattschnitt der TK100
  - Blattschnitt der Flurkarte 1 : 5 000
  - Flurstückgrenze
  - Gebäude und Bauwerke

Herausgeber: Bayerisches Staatsministerium  
für Ernährung, Landwirtschaft und Forsten  
Ludwigstraße 2  
80539 München

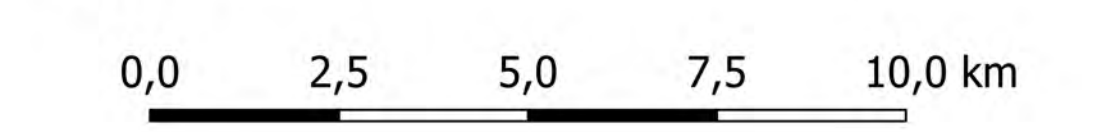





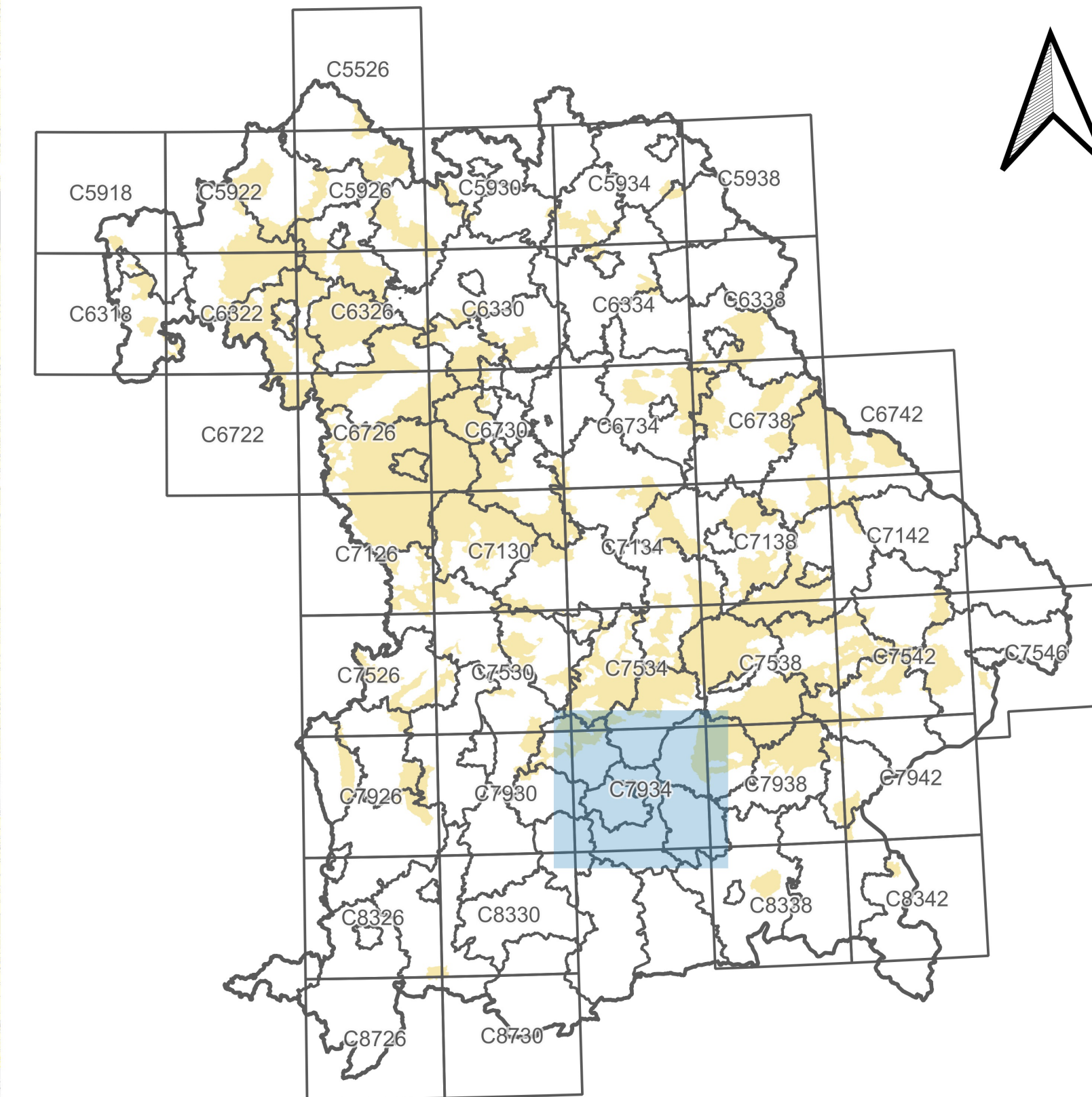
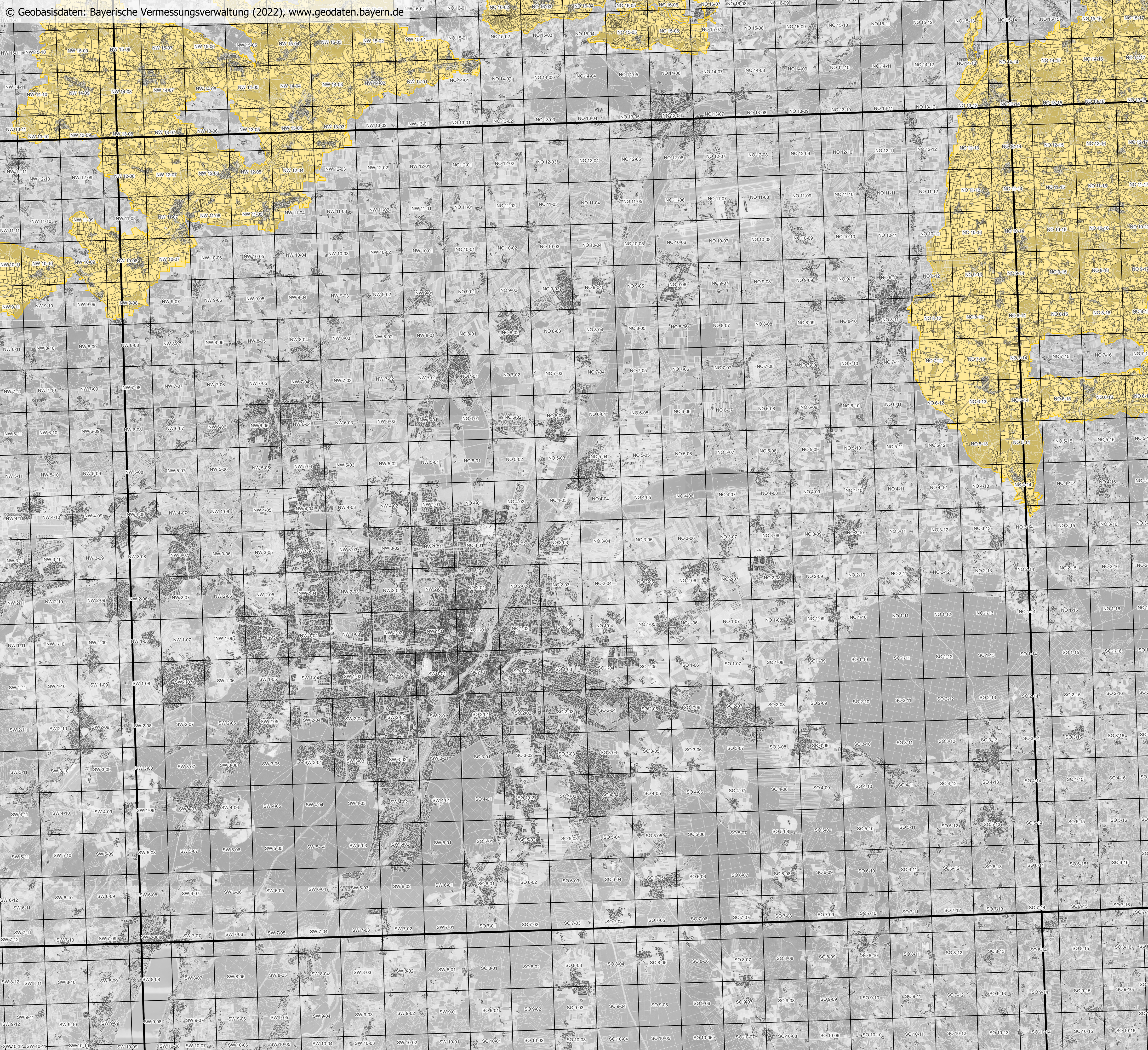
**Ausweisung eutrophierter Gebiete  
gemäß AVDÜV**  
Stand: 8. November 2022  
**Überblickskarte für Blattschnitt  
C7930  
der TK100**

- Gebietsausweisung**
- eutrophiertes Gebiet gemäß § 2 Abs. 1 AVDÜV
  - Feldstück in eutrophiertem Gebiet gemäß § 2 Abs. 1 AVDÜV
- Geobasisdaten**
- Blattschnitt der TK100
  - Blattschnitt der Flurkarte 1 : 5 000
  - Flurstücksgrenze
  - Gebäude und Bauwerke

Herausgeber: Bayerisches Staatsministerium für Ernährung, Landwirtschaft und Forsten  
Ludwigstraße 2  
80539 München







### Ausweisung eutrophierter Gebiete gemäß AVDÜV

Stand: 23. Mai 2023

### Überblickskarte für Blattschnitt C7934 der TK100

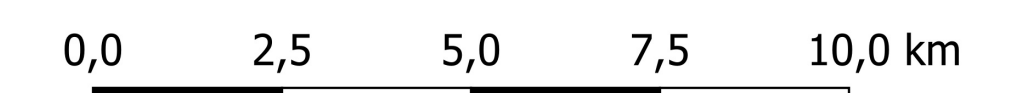
#### Gebietsausweisung

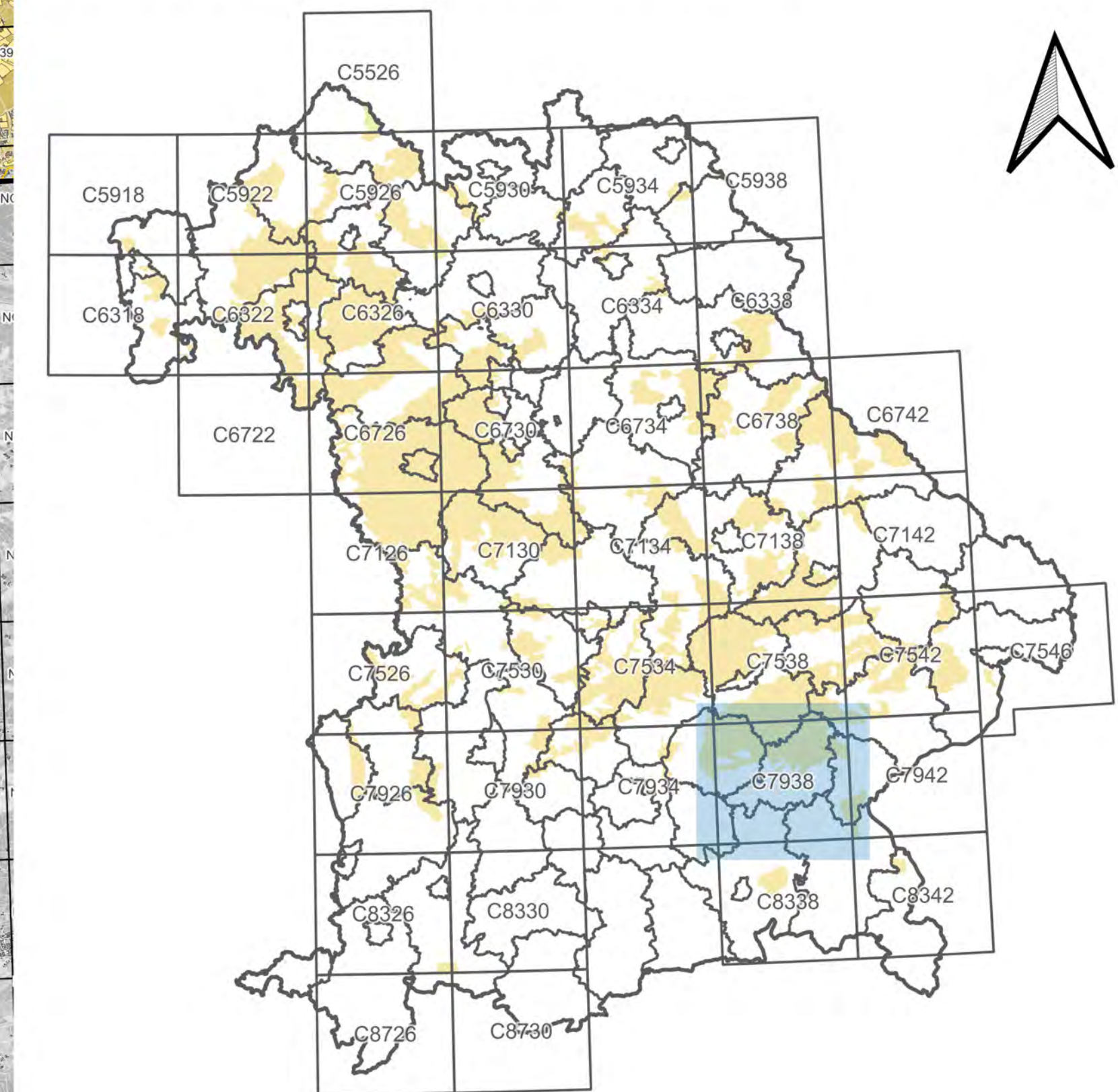

- eutrophiziertes Gebiet gemäß § 2 Abs. 1 AVDÜV
- Feldstück in eutrophiziertem Gebiet gemäß § 2 Abs. 1 AVDÜV

#### Geobasisdaten

- Blattschnitt der TK100
- Blattschnitt der Flurkarte 1 : 5 000
- Flurstückgrenze
- Gebäude und Bauwerke

Herausgeber: Bayerisches Staatsministerium  
für Ernährung, Landwirtschaft und Forsten  
Ludwigstraße 2  
80539 München

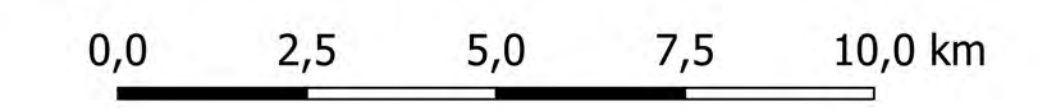


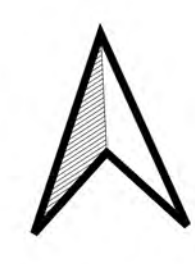
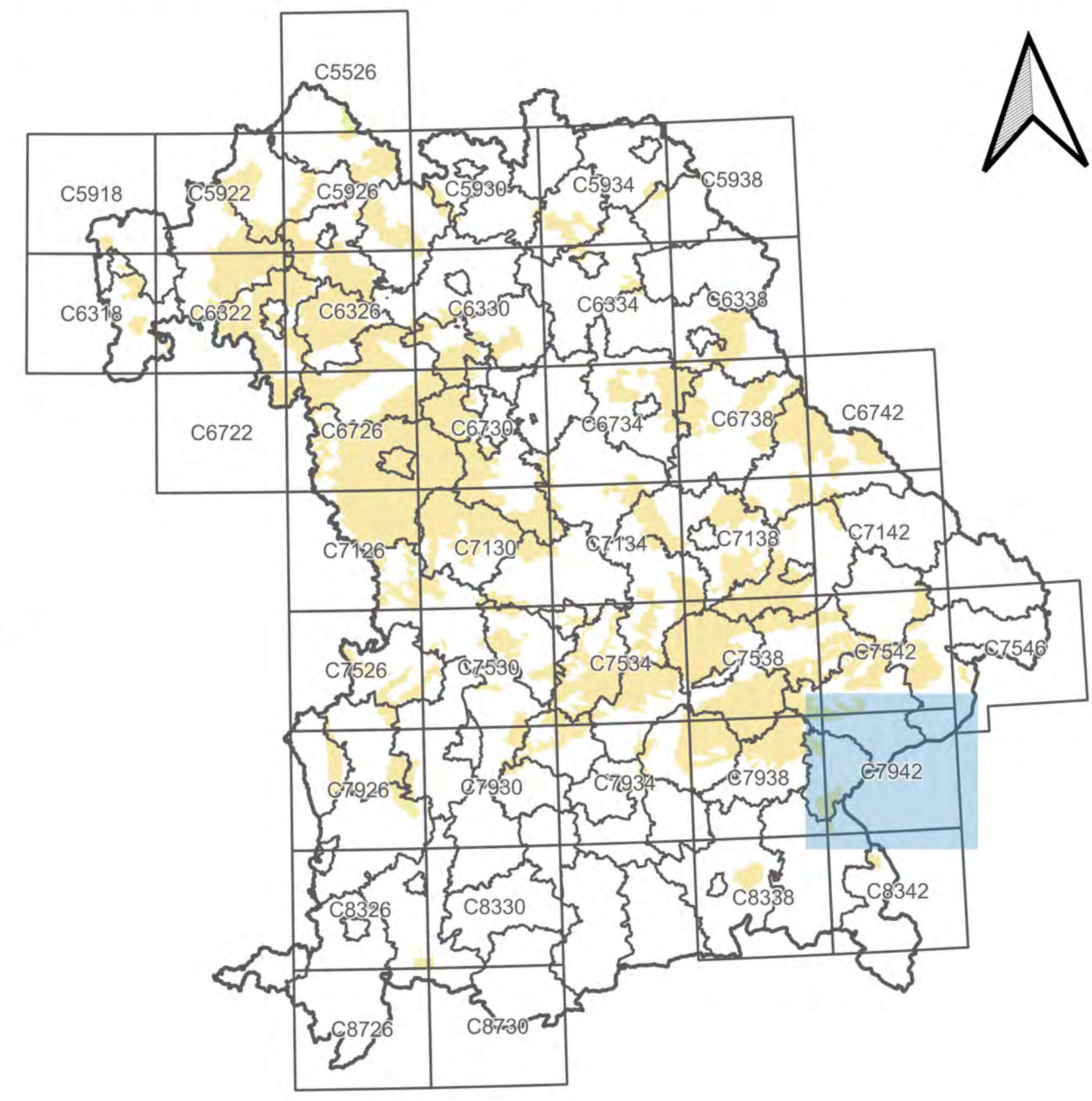
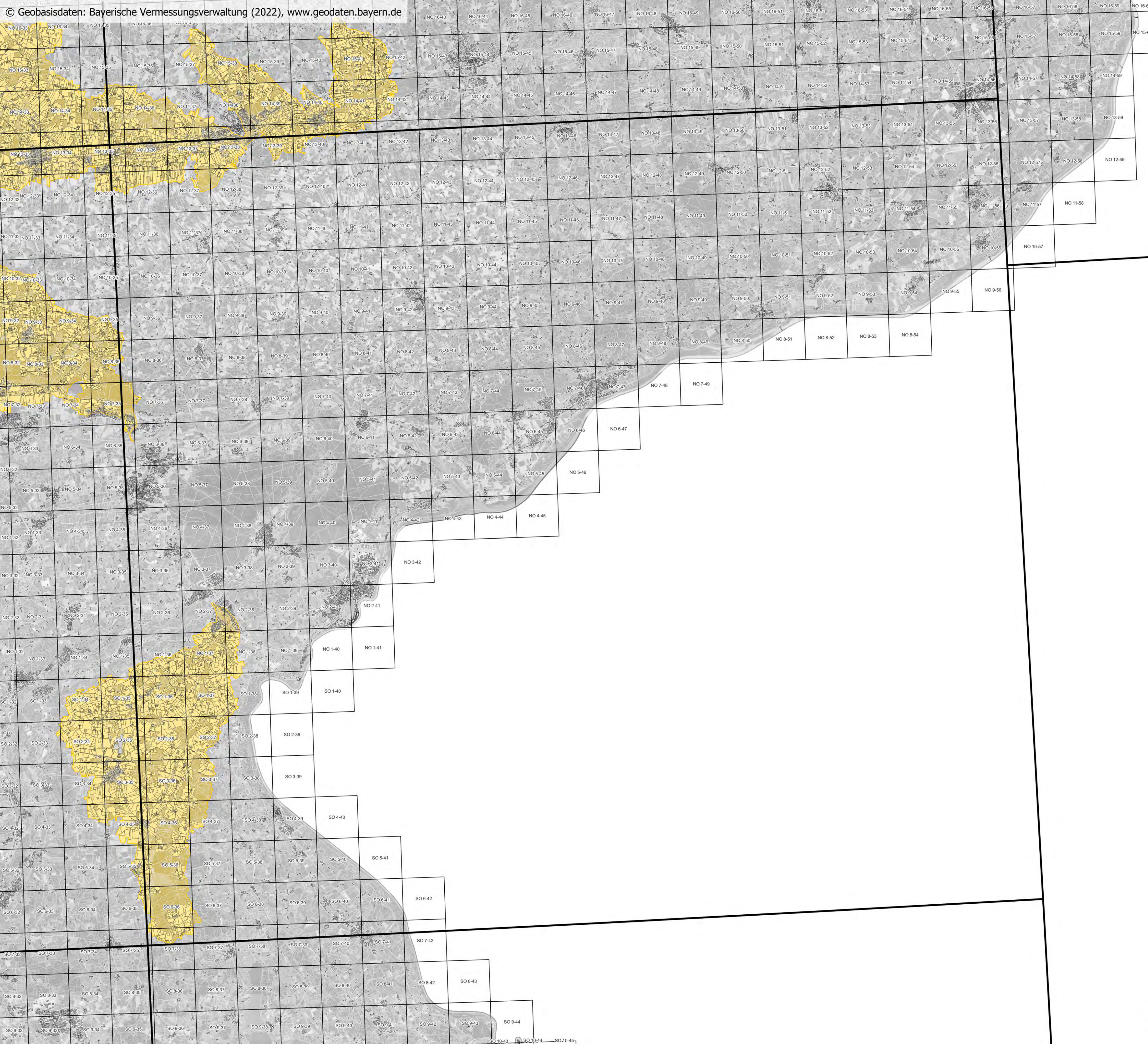


**Ausweisung eutrophierter Gebiete  
gemäß AVDÜV**  
Stand: 8. November 2022  
**Überblickskarte für Blattschnitt  
C7938  
der TK100**

- Gebietsausweisung**
- eutrophiertes Gebiet gemäß § 2 Abs. 1 AVDÜV
  - Feldstück in eutrophiertem Gebiet gemäß § 2 Abs. 1 AVDÜV
- Geobasisdaten**
- Blattschnitt der TK100
  - Blattschnitt der Flurkarte 1 : 5 000
  - Flurstückgrenze
  - Gebäude und Bauwerke

Herausgeber: Bayerisches Staatsministerium  
für Ernährung, Landwirtschaft und Forsten  
Ludwigstraße 2  
80539 München

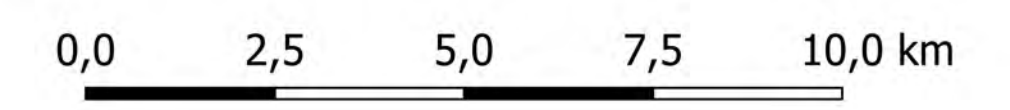


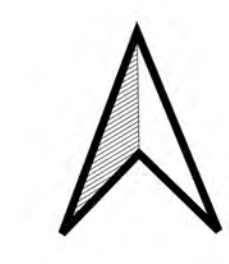
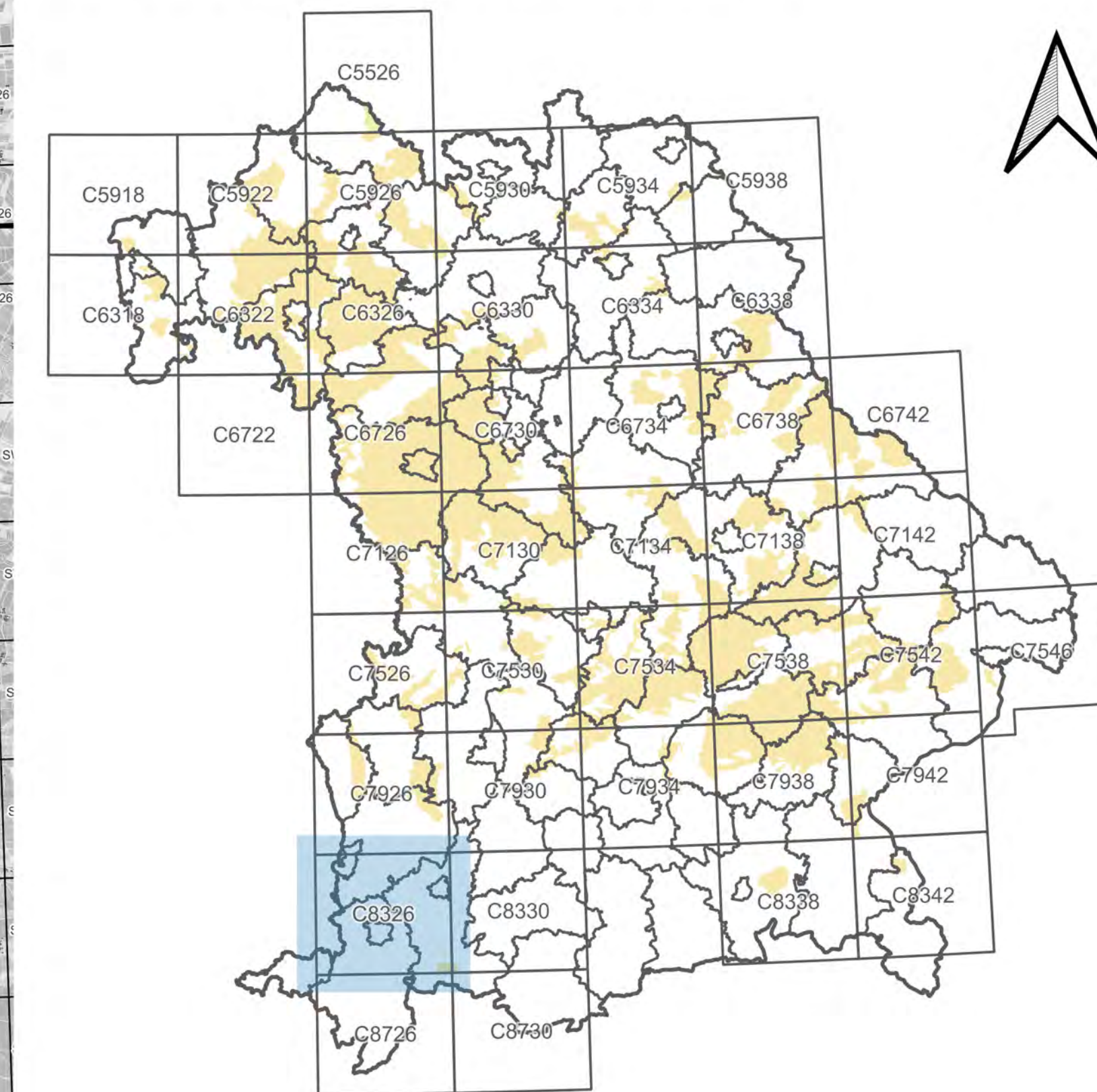
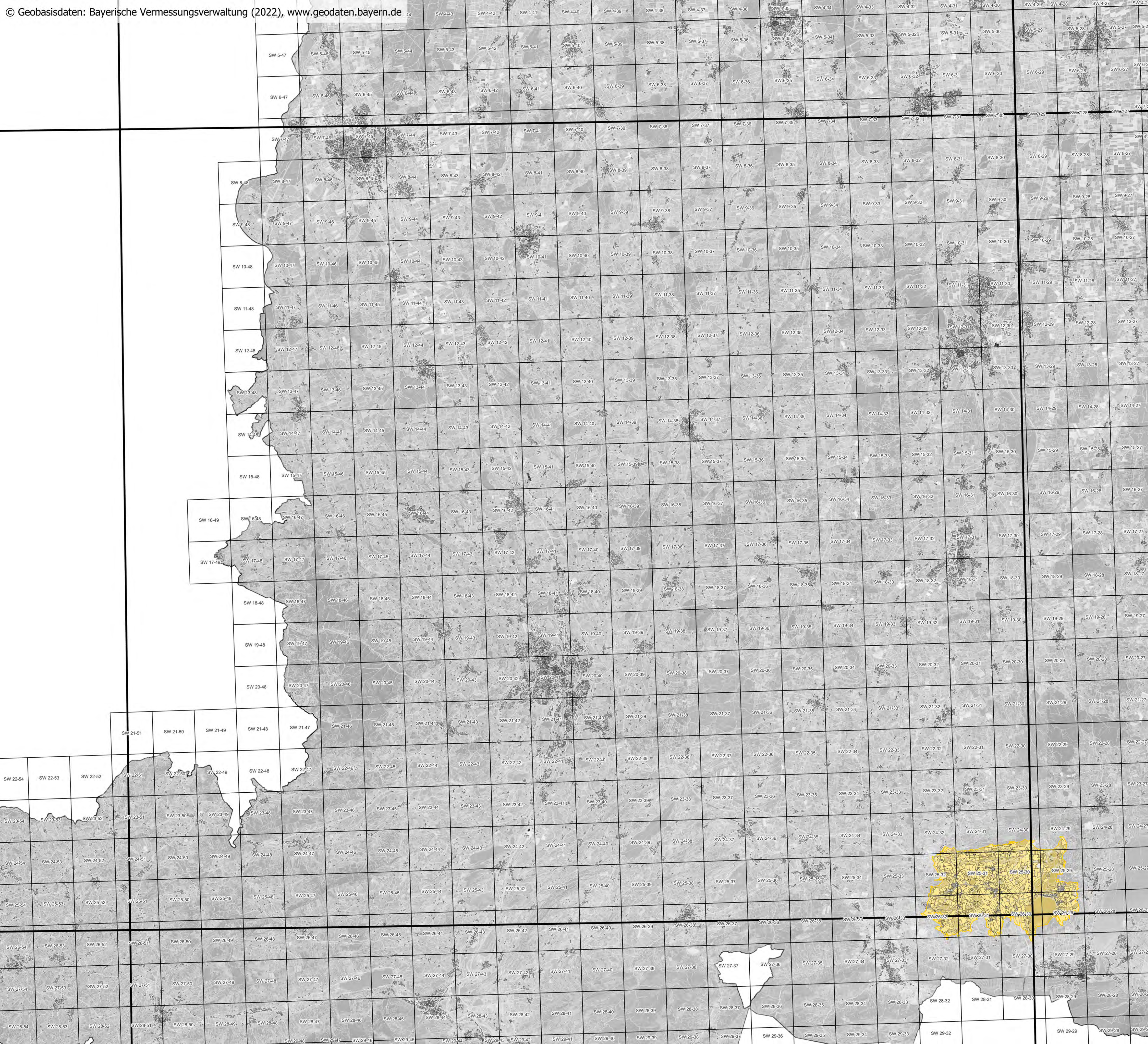


**Ausweisung eutrophierter Gebiete  
gemäß AVDÜV**  
Stand: 8. November 2022  
**Überblickskarte für Blattschnitt  
C7942  
der TK100**

- Gebietsausweisung**
- eutrophiertes Gebiet gemäß § 2 Abs. 1 AVDÜV
  - Feldstück in eutrophiertem Gebiet gemäß § 2 Abs. 1 AVDÜV
- Geobasisdaten**
- Blattschnitt der TK100
  - Blattschnitt der Flurkarte 1 : 5 000
  - Flurstücksgrenze
  - Gebäude und Bauwerke

Herausgeber: Bayerisches Staatsministerium  
für Ernährung, Landwirtschaft und Forsten  
Ludwigstraße 2  
80539 München

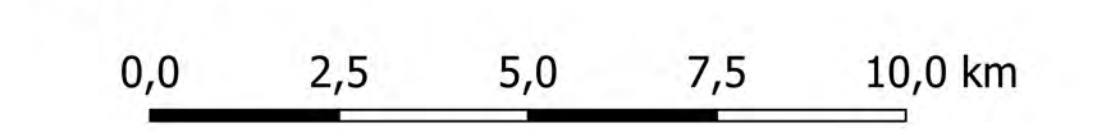


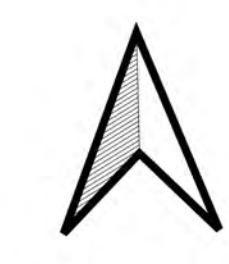
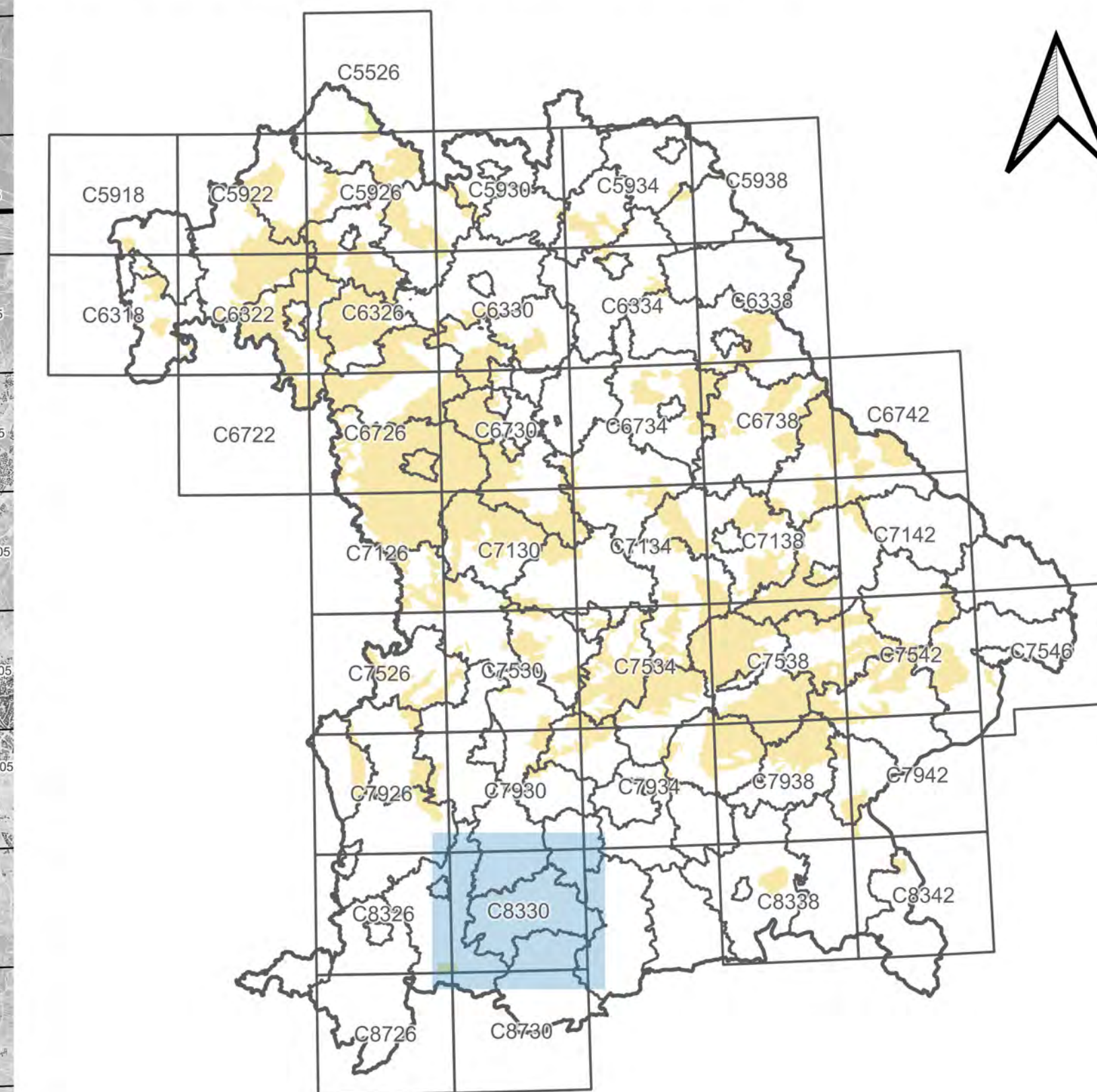



**Ausweisung eutrophierter Gebiete  
gemäß AVDÜV**  
Stand: 8. November 2022  
**Überblickskarte für Blattschnitt  
C8326  
der TK100**

- Gebietsausweisung**
- eutrophiertes Gebiet gemäß § 2 Abs. 1 AVDÜV
  - Feldstück in eutrophiertem Gebiet gemäß § 2 Abs. 1 AVDÜV
- Geobasisdaten**
- Blattschnitt der TK100
  - Blattschnitt der Flurkarte 1 : 5 000
  - Flurstückgrenze
  - Gebäude und Bauwerke

**Herausgeber:** Bayerisches Staatsministerium für Ernährung, Landwirtschaft und Forsten  
Ludwigstraße 2  
80539 München

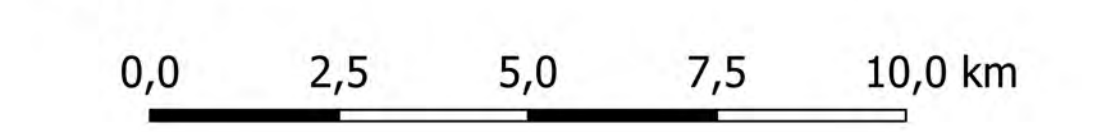


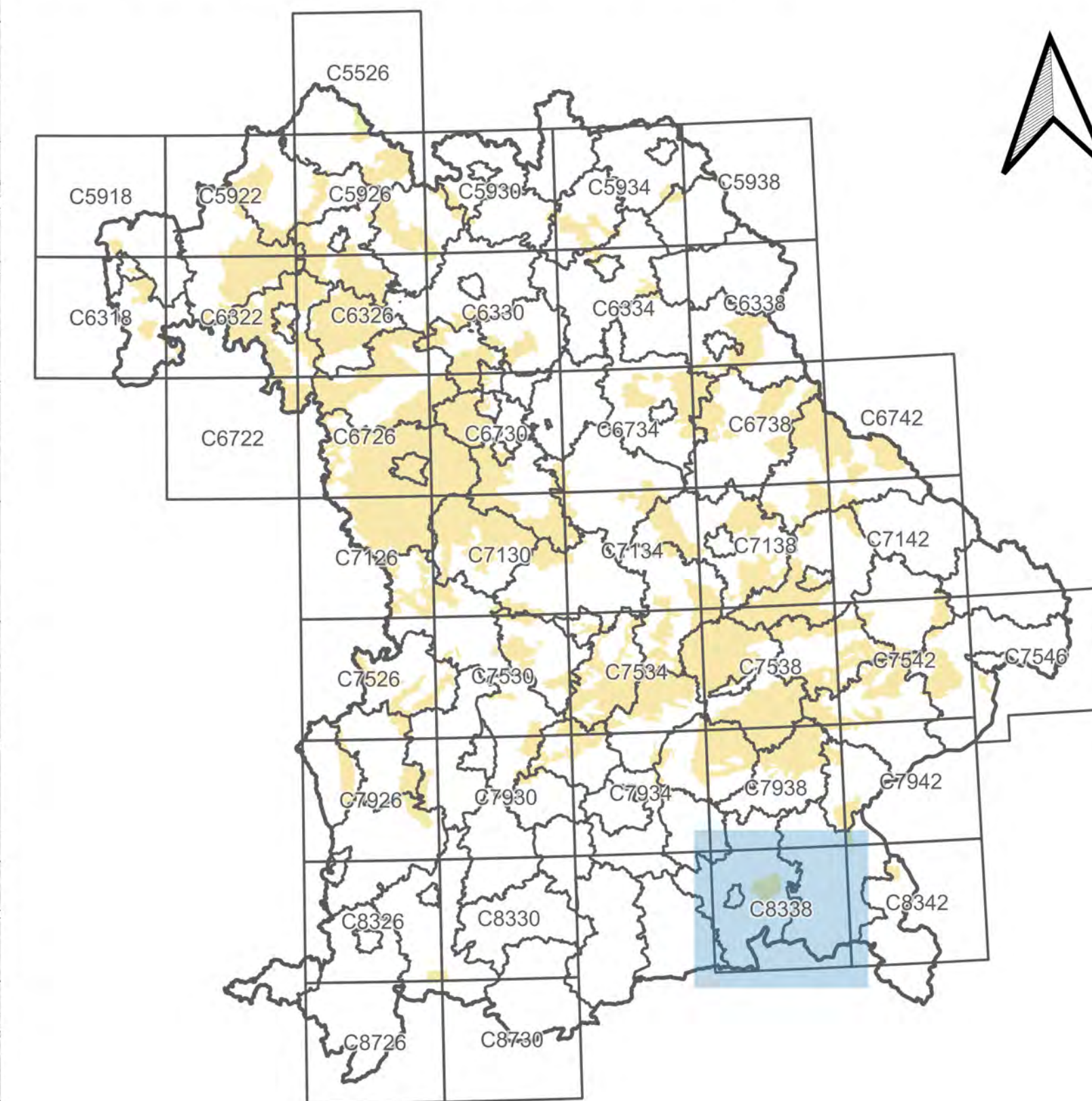
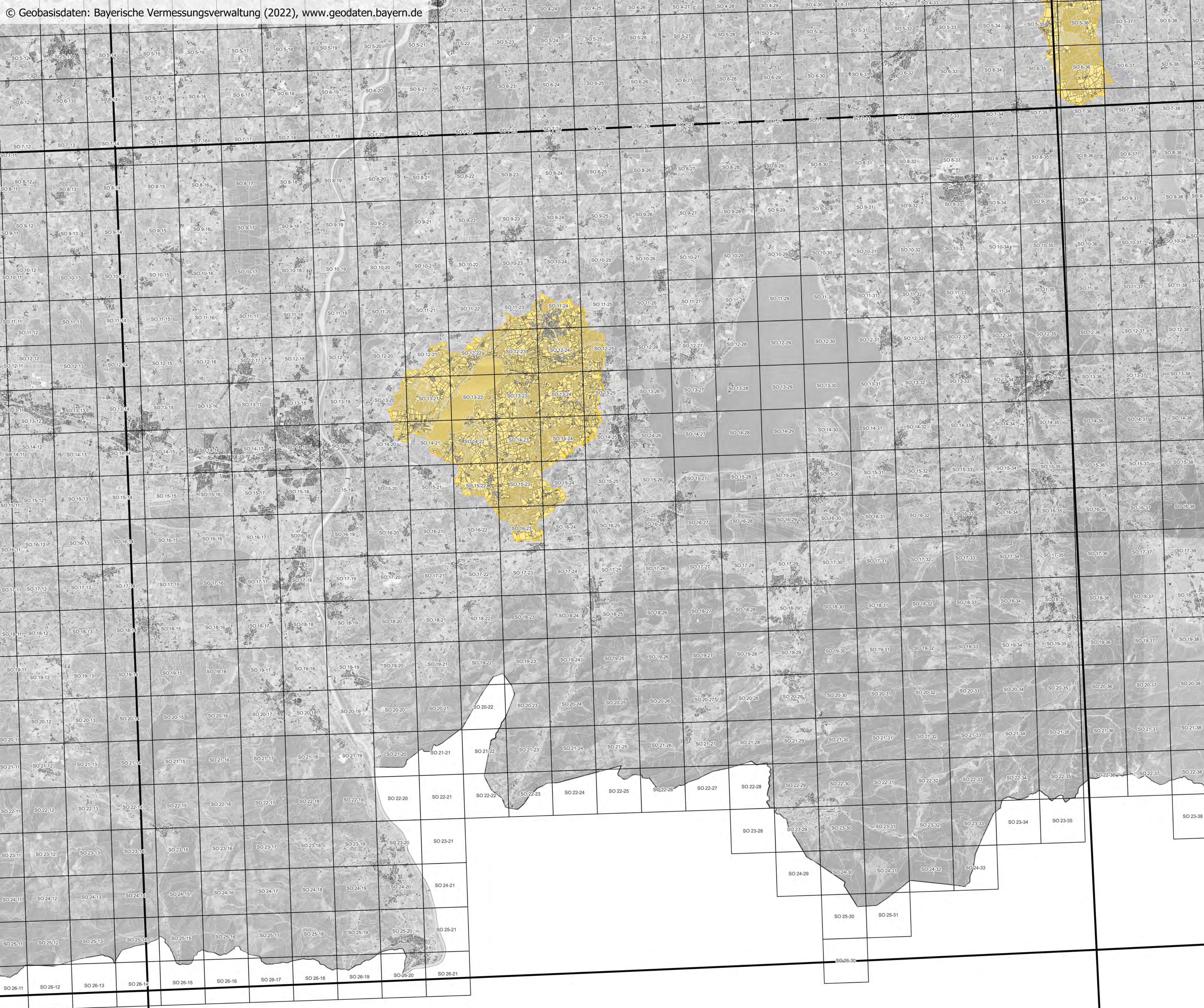


**Ausweisung eutrophierter Gebiete  
gemäß AVDüV**  
Stand: 8. November 2022  
**Überblickskarte für Blattschnitt  
C8330  
der TK100**

- Gebietsausweisung**
- eutrophiertes Gebiet gemäß § 2 Abs. 1 AVDüV
  - Feldstück in eutrophiertem Gebiet gemäß § 2 Abs. 1 AVDüV
- Geobasisdaten**
- Blattschnitt der TK100
  - Blattschnitt der Flurkarte 1 : 5 000
  - Flurstückgrenze
  - Gebäude und Bauwerke

**Herausgeber:** Bayerisches Staatsministerium  
für Ernährung, Landwirtschaft und Forsten  
Ludwigstraße 2  
80539 München





### Ausweisung eutrophierter Gebiete gemäß AVDÜV

Stand: 8. November 2022

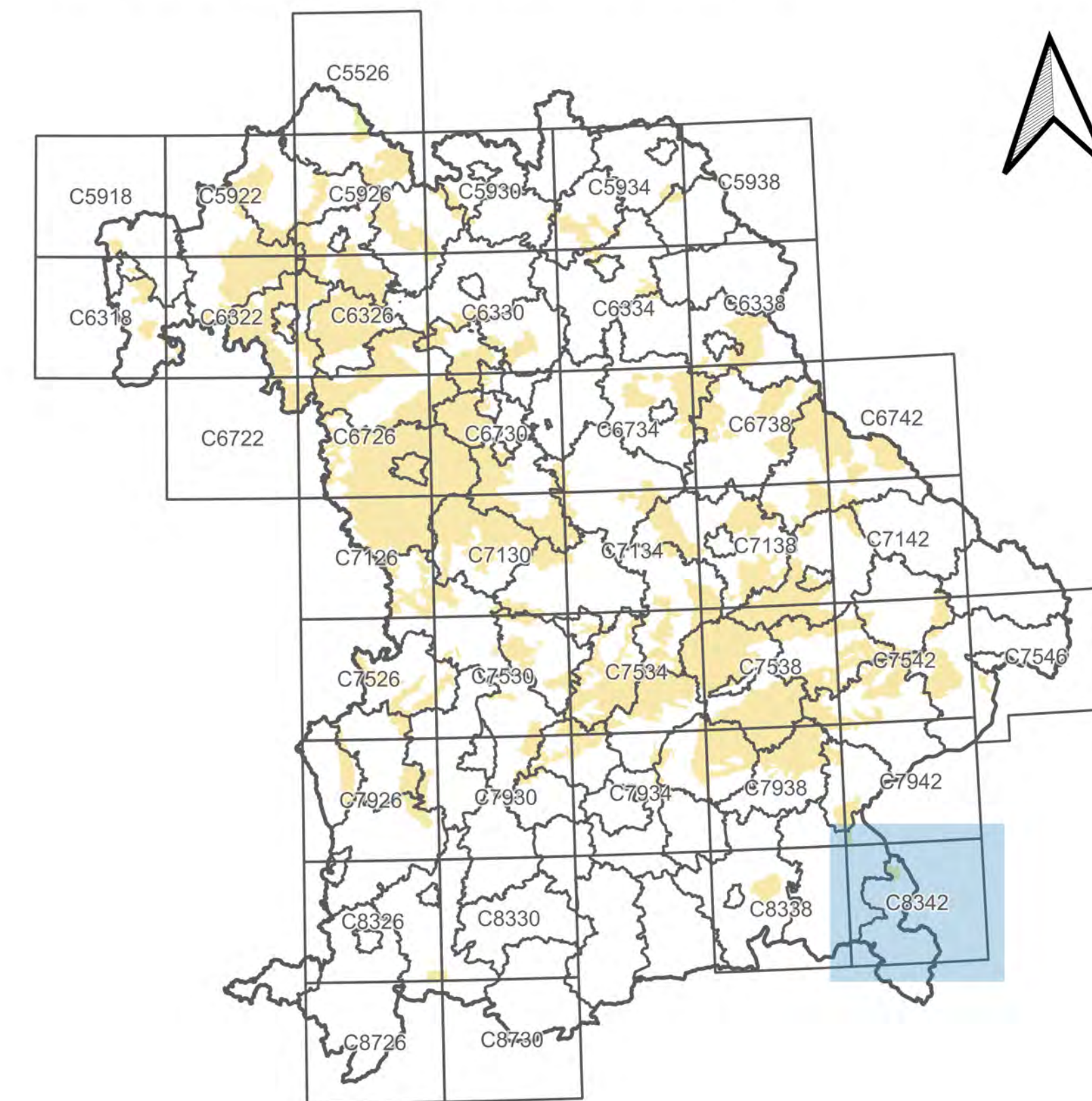
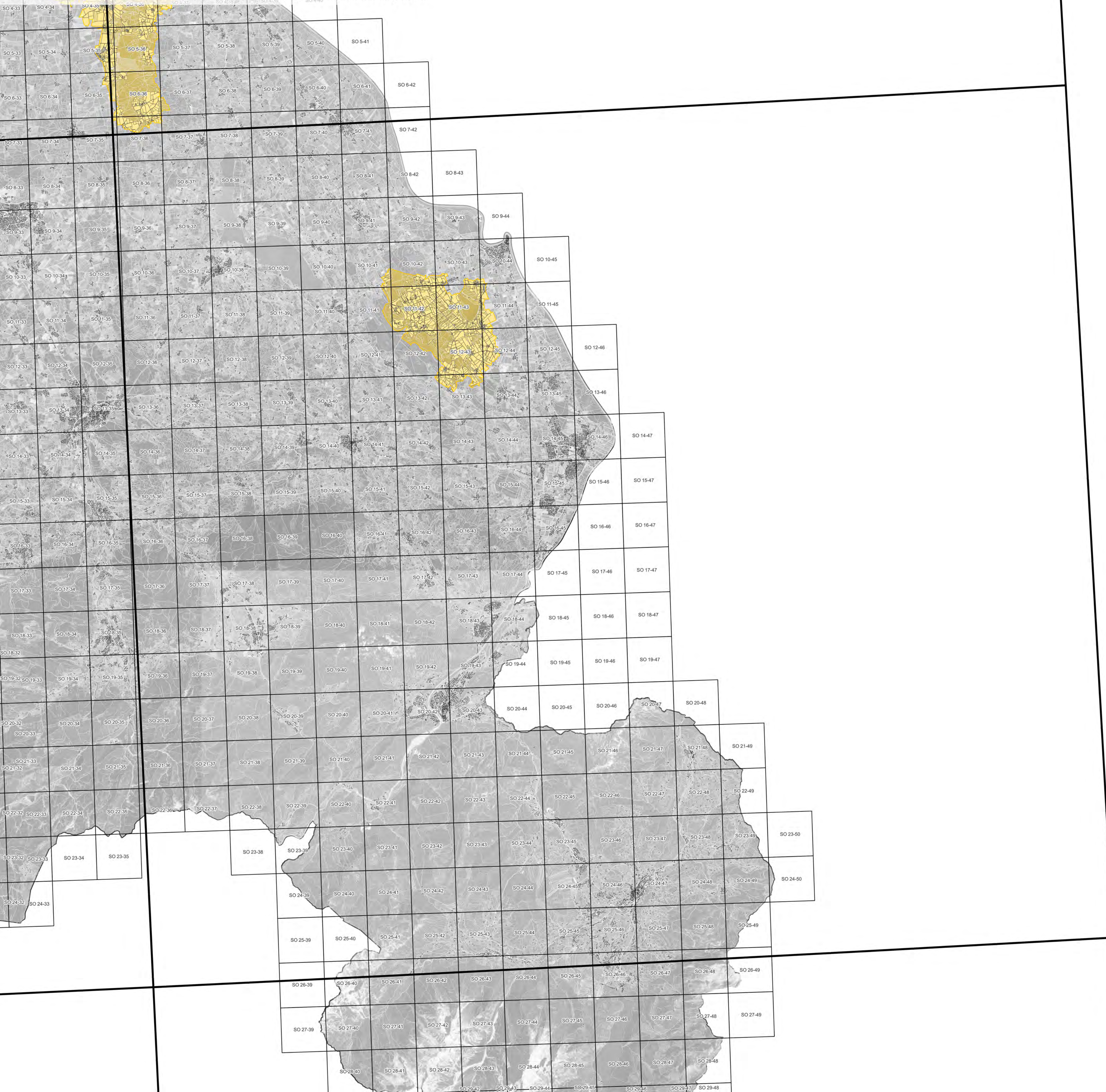
### Überblickskarte für Blattschnitt C8338 der TK100

- Gebietsausweisung**
- eutrophiertes Gebiet gemäß § 2 Abs. 1 AVDÜV
  - Feldstück in eutrophiertem Gebiet gemäß § 2 Abs. 1 AVDÜV

- Geobasisdaten**
- Blattschnitt der TK100
  - Blattschnitt der Flurkarte 1 : 5 000
  - Flurstückgrenze
  - Gebäude und Bauwerke

Herausgeber: Bayerisches Staatsministerium  
für Ernährung, Landwirtschaft und Forsten  
Ludwigstraße 2  
80539 München





### Ausweisung eutrophierter Gebiete gemäß AVDÜV

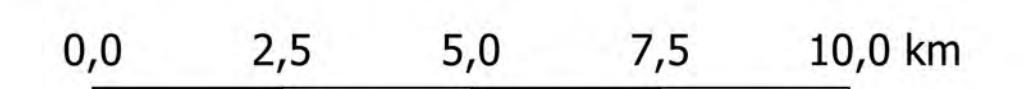
Stand: 8. November 2022

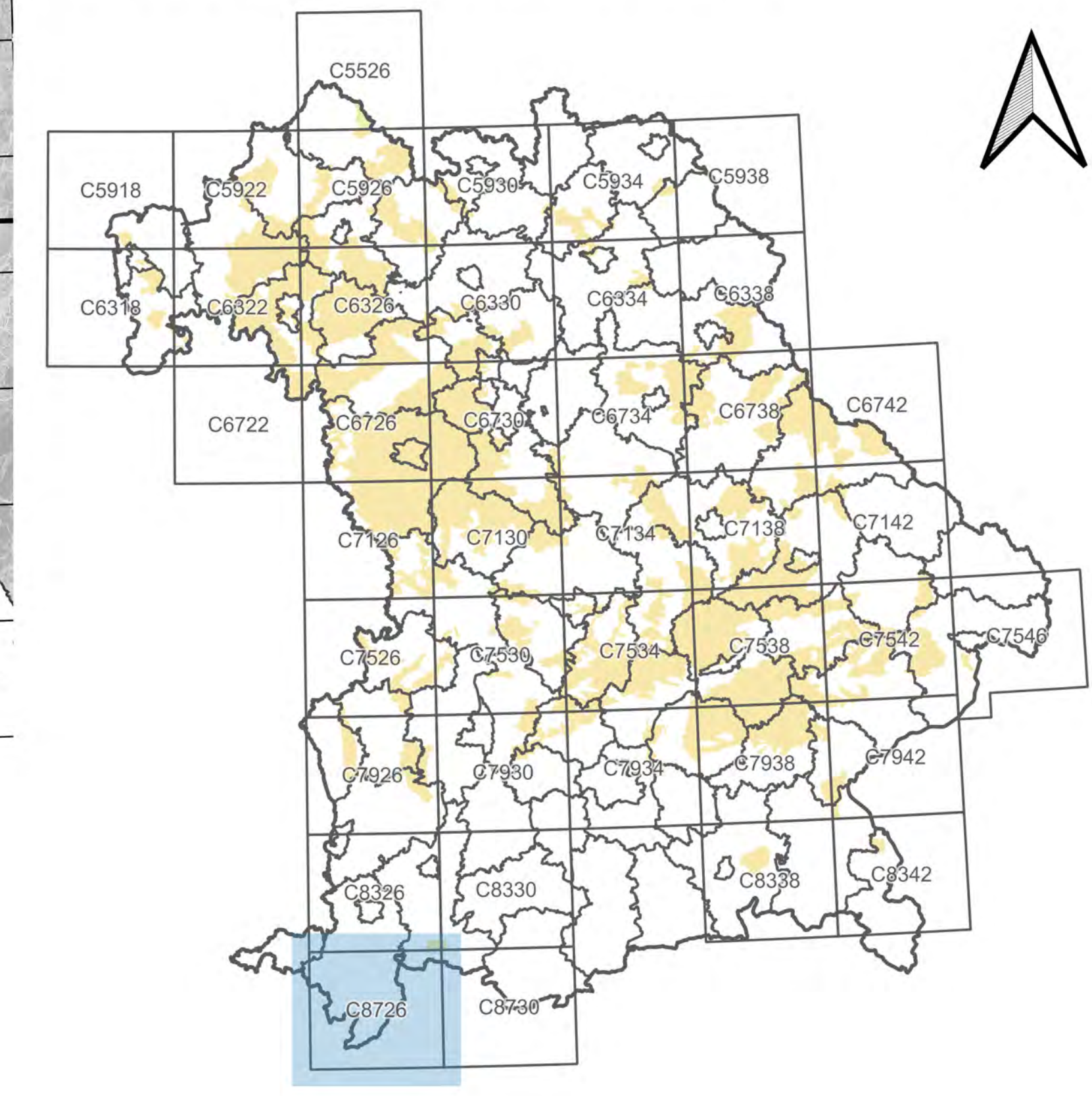
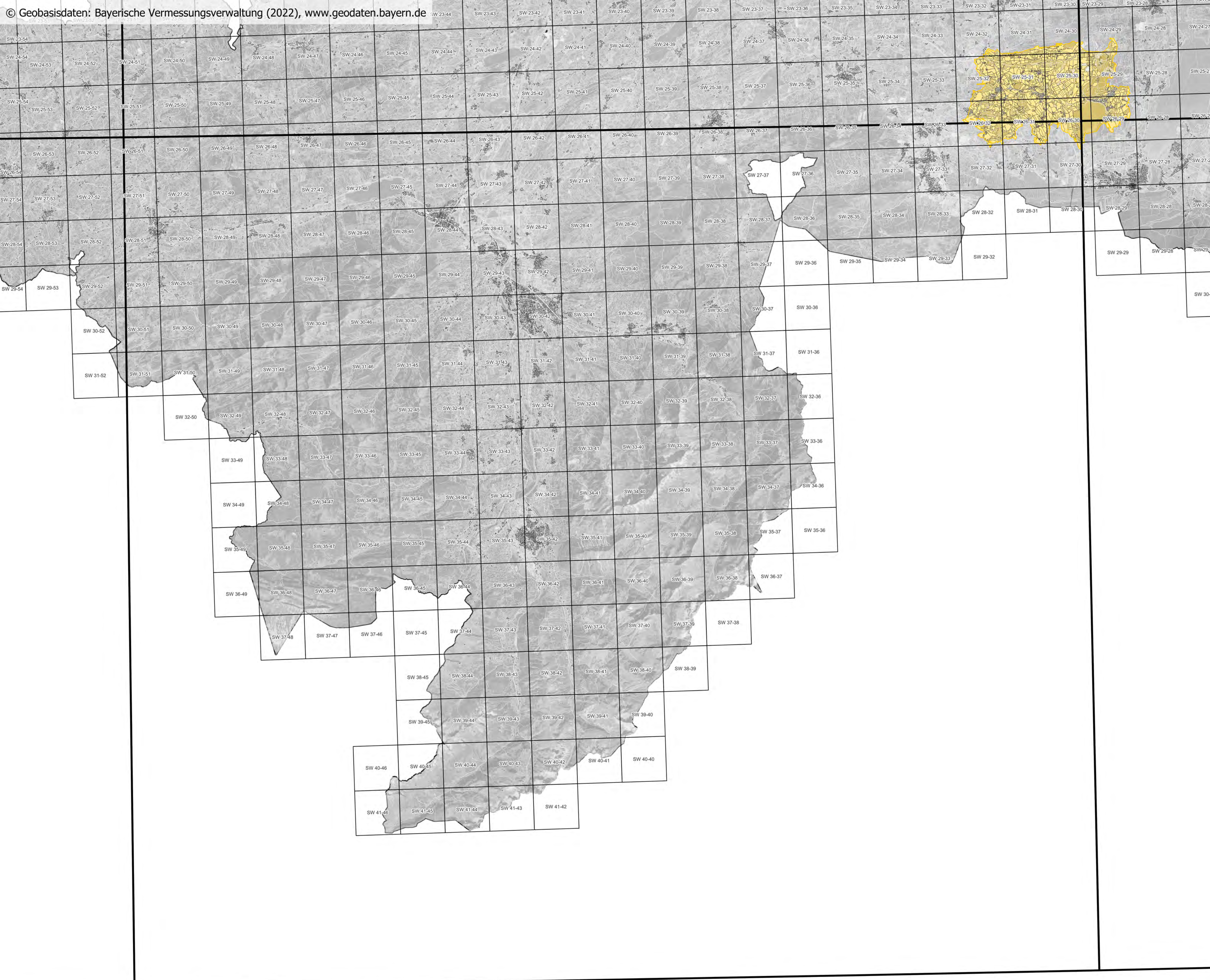
### Überblickskarte für Blattschnitt C8342 der TK100

- Gebietsausweisung**
- eutrophiertes Gebiet gemäß § 2 Abs. 1 AVDÜV
  - Feldstück in eutrophiertem Gebiet gemäß § 2 Abs. 1 AVDÜV

- Geobasisdaten**
- Blattschnitt der TK100
  - Blattschnitt der Flurkarte 1 : 5 000
  - Flurstückgrenze
  - Gebäude und Bauwerke

Herausgeber: Bayerisches Staatsministerium  
für Ernährung, Landwirtschaft und Forsten  
Ludwigstraße 2  
80539 München






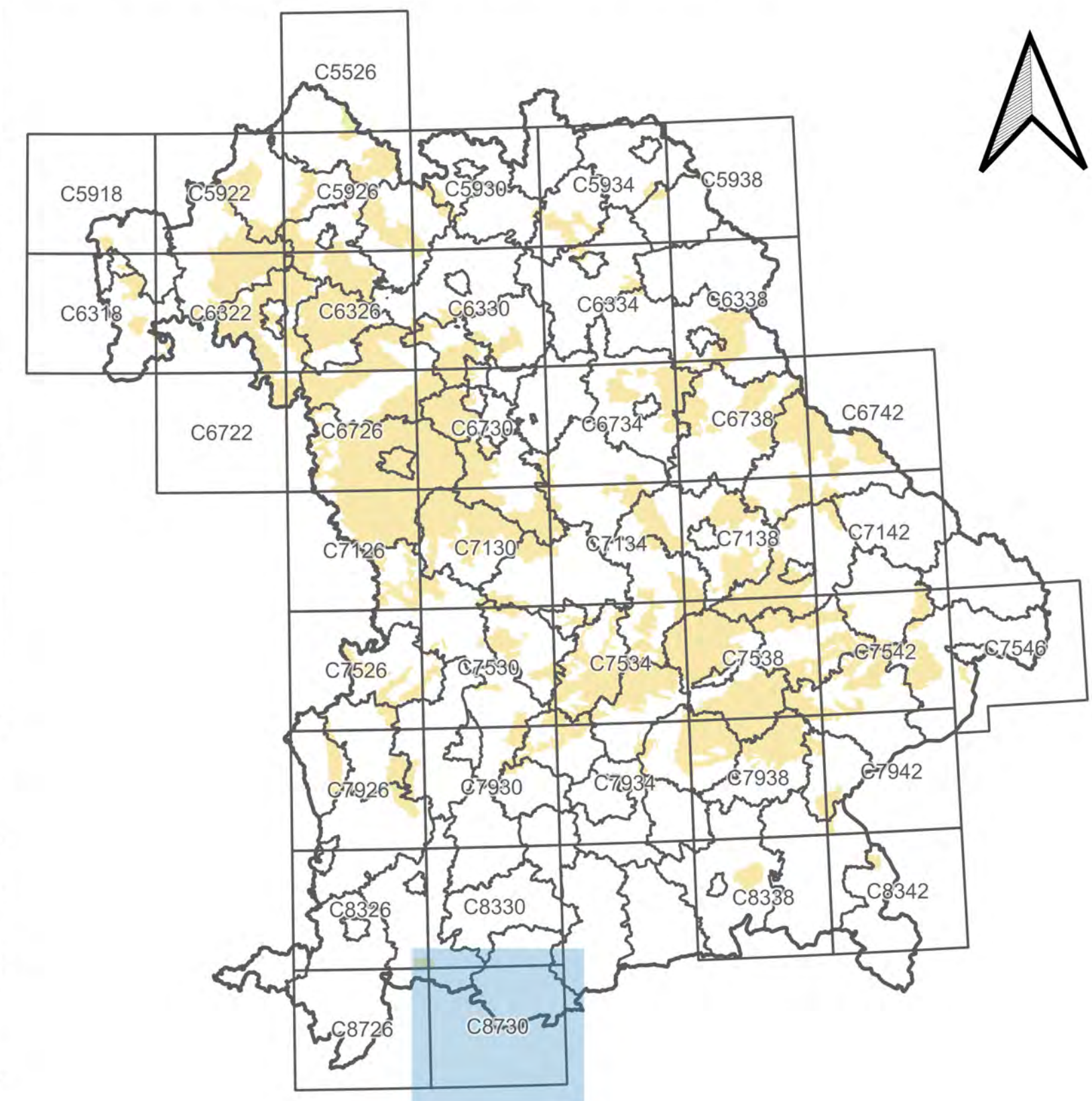
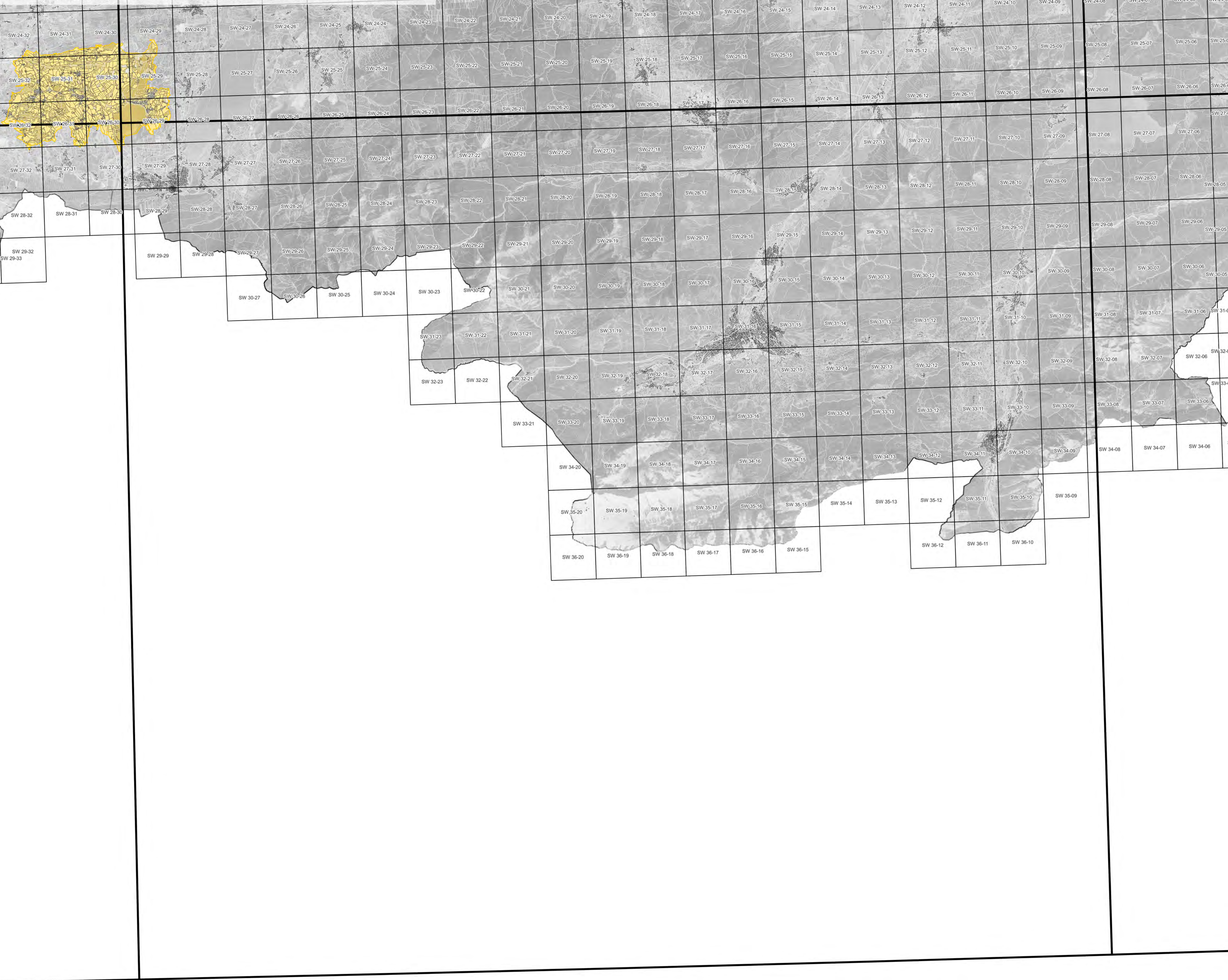
### Ausweisung eutrophierter Gebiete gemäß AVDÜV Stand: 8. November 2022 Überblickskarte für Blattschnitt C8726 der TK100

- Gebietsausweisung**
- eutrophiertes Gebiet gemäß § 2 Abs. 1 AVDÜV
  - Feldstück in eutrophiertem Gebiet gemäß § 2 Abs. 1 AVDÜV
- Geobasisdaten**
- Blattschnitt der TK100
  - Blattschnitt der Flurkarte 1 : 5 000
  - Flurstücksgrenze
  - Gebäude und Bauwerke

Herausgeber: Bayerisches Staatsministerium  
für Ernährung, Landwirtschaft und Forsten  
Ludwigstraße 2  
80539 München







### Ausweisung eutrophierter Gebiete gemäß AVDÜV Stand: 8. November 2022 Überblickskarte für Blattschnitt C8730 der TK100

- Gebietsausweisung**
- ☐ eutrophiertes Gebiet gemäß § 2 Abs. 1 AVDÜV
  - ☐ Feldstück in eutrophiertem Gebiet gemäß § 2 Abs. 1 AVDÜV
- Geobasisdaten**
- ☐ Blattschnitt der TK100
  - ☐ Blattschnitt der Flurkarte 1 : 5 000
  - ☐ Flurstücksgrenze
  - ☐ Gebäude und Bauwerke

Herausgeber: Bayerisches Staatsministerium  
für Ernährung, Landwirtschaft und Forsten  
Ludwigstraße 2  
80539 München

