Anlage 2 (zu § 1)

Gebietskarte des Nationalen Naturmonuments

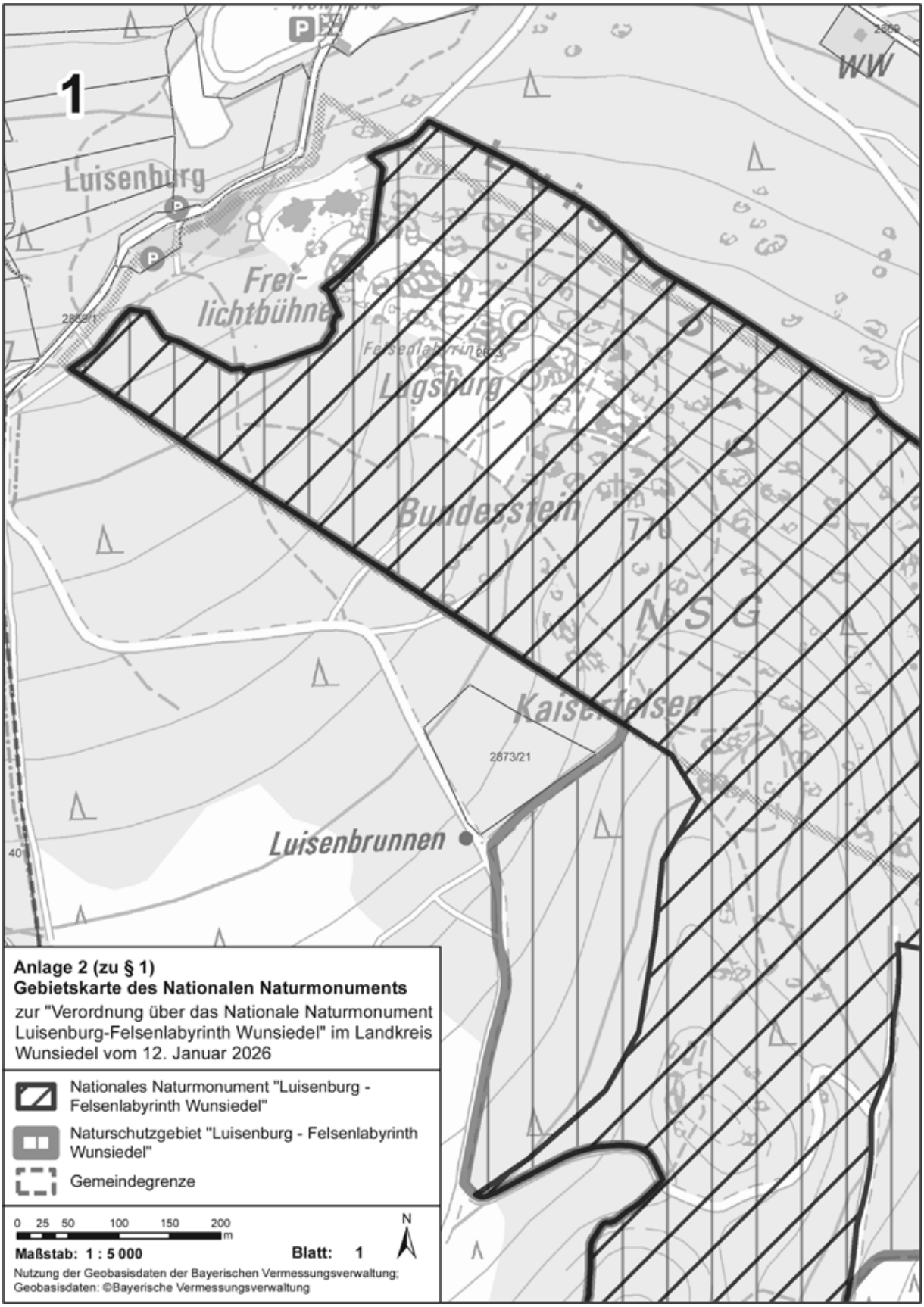

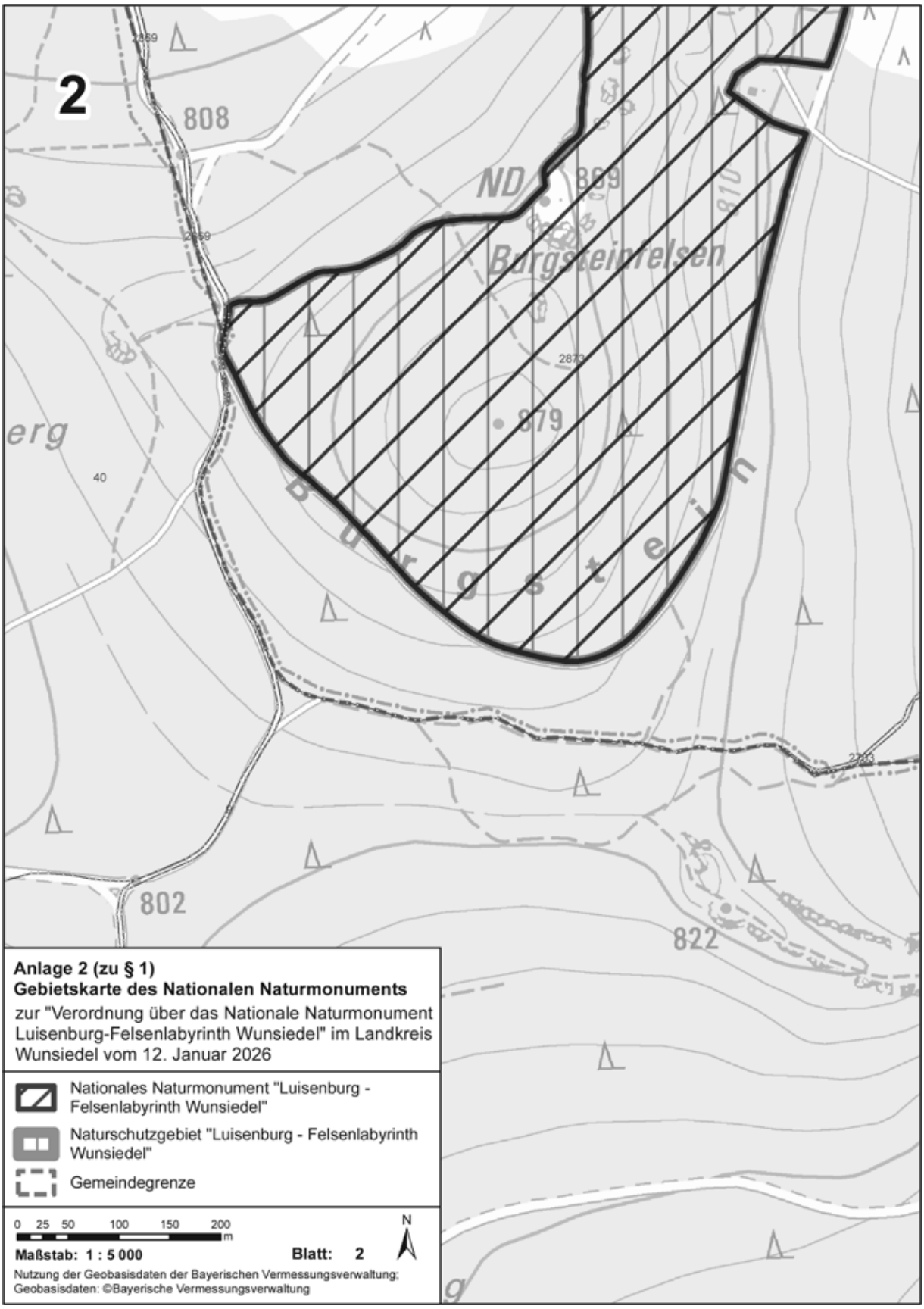

Anlage 2 (zu § 1)
Gebietskarte des Nationalen Naturmonuments
zur "Verordnung über das Nationale Naturmonument Luisenburg-Felsenlabyrinth Wunsiedel" im Landkreis Wunsiedel vom 12. Januar 2026

Nationales Naturmonument "Luisenburg - Felsenlabyrinth Wunsiedel"

Naturschutzgebiet "Luisenburg - Felsenlabyrinth Wunsiedel"

Gemeindegrenze

0 25 50 100 150 200 m

N

Maßstab: 1 : 5 000 **Blatt: 2**

Nutzung der Geobasisdaten der Bayerischen Vermessungsverwaltung;
Geobasisdaten: ©Bayerische Vermessungsverwaltung

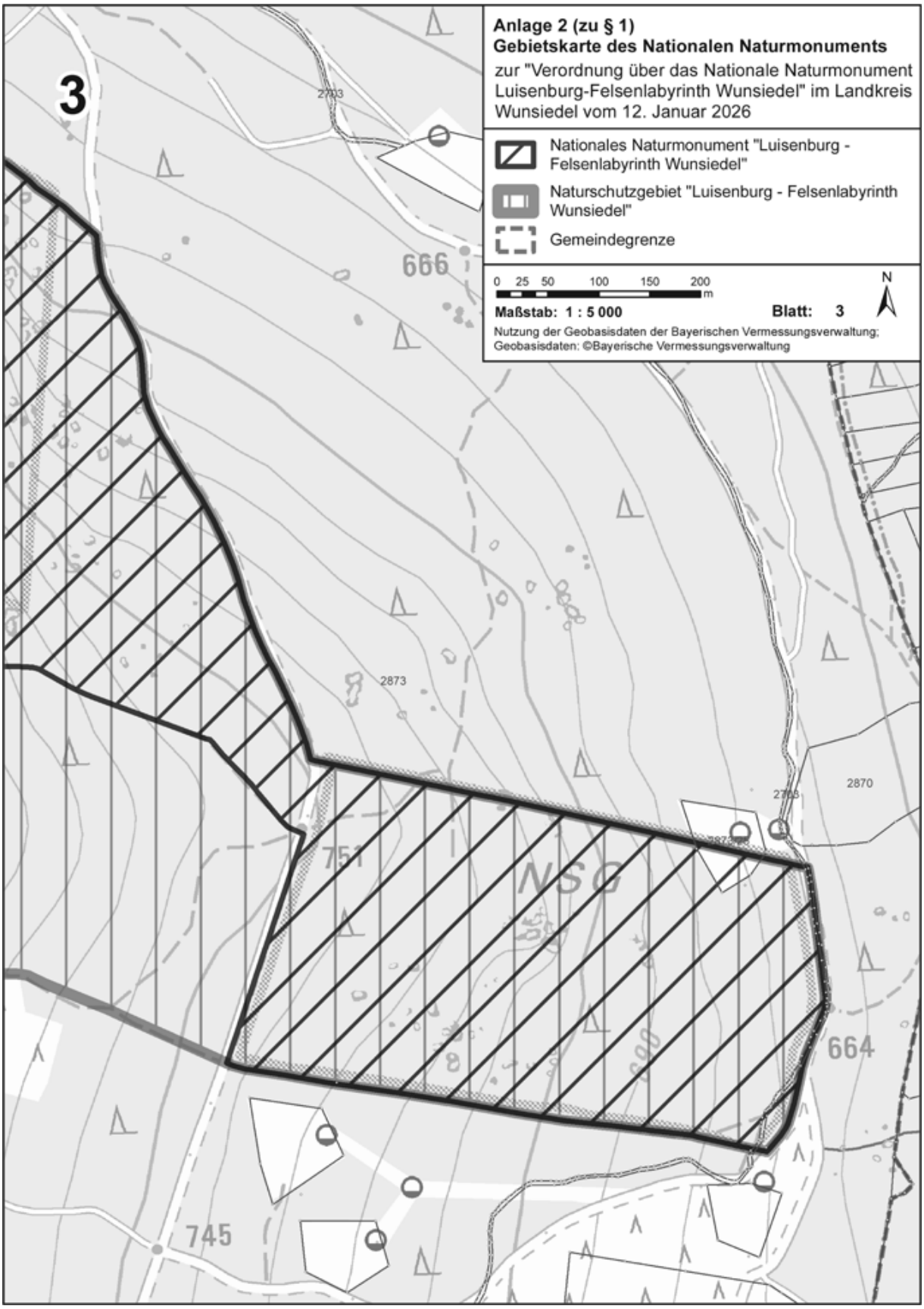

Anlage 2 (zu § 1)
Gebietskarte des Nationalen Naturmonuments
zur "Verordnung über das Nationale Naturmonument Luisenburg-Felsenlabyrinth Wunsiedel" im Landkreis Wunsiedel vom 12. Januar 2026

Nationales Naturmonument "Luisenburg - Felsenlabyrinth Wunsiedel"

Naturschutzgebiet "Luisenburg - Felsenlabyrinth Wunsiedel"

Gemeindegrenze

Maßstab: 1 : 5 000 **Blatt: 3**

Nutzung der Geobasisdaten der Bayerischen Vermessungsverwaltung;
Geobasisdaten: ©Bayerische Vermessungsverwaltung