Anlage 2

Anlage 2

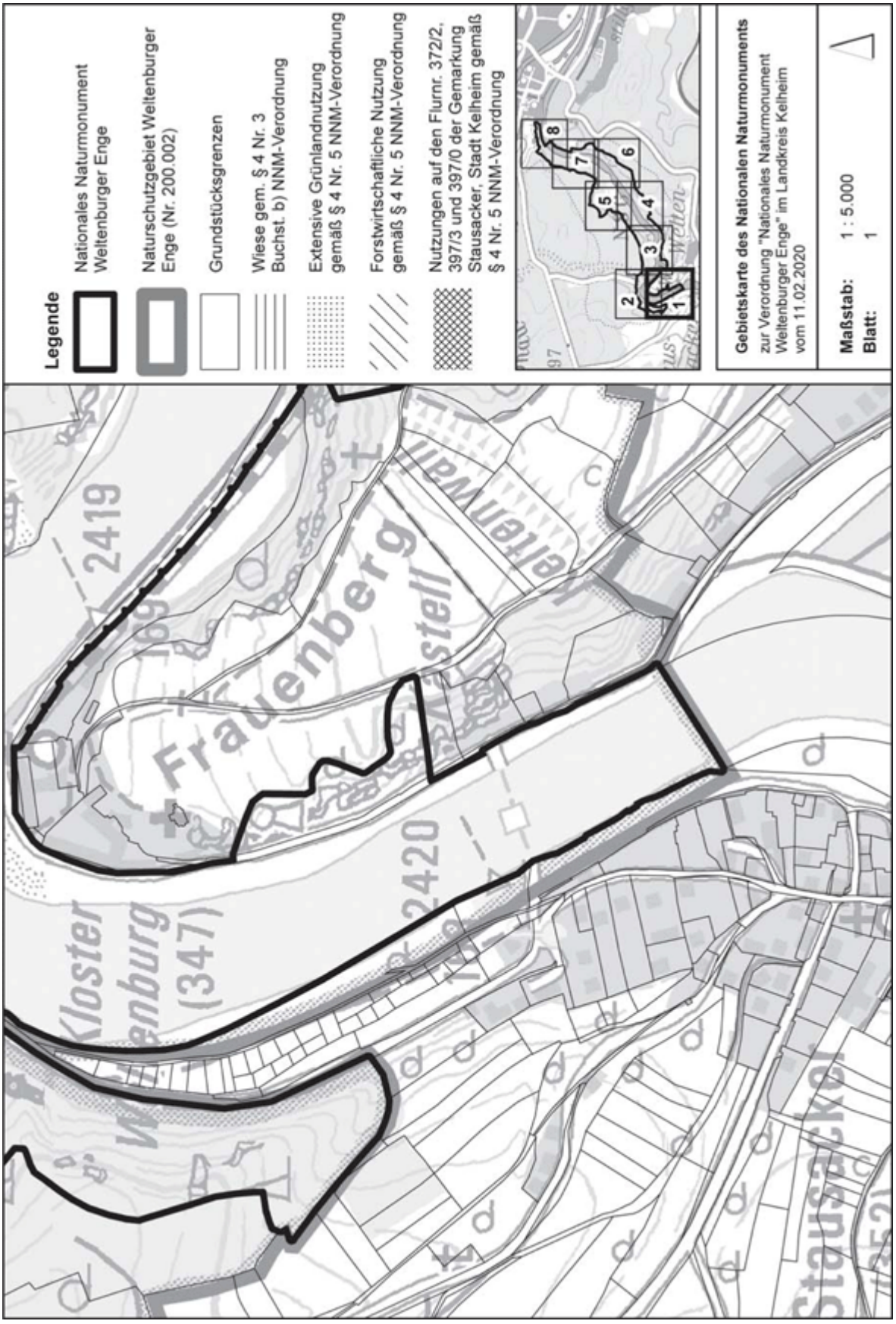

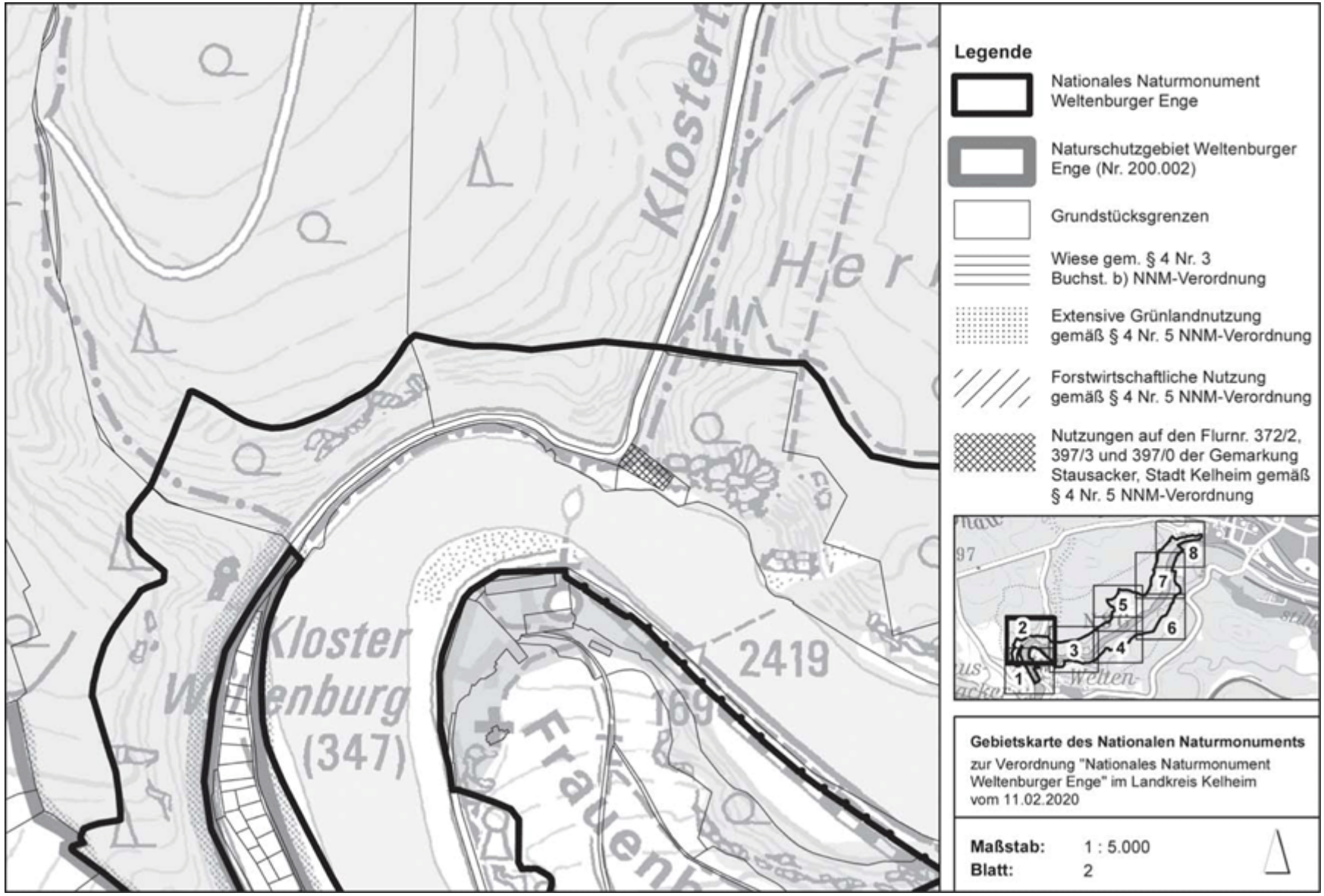
Kloster
Weltenburg
(347)
2419
Legende
Nationales Naturmonument Weltenburger Enge
Naturschutzgebiet Weltenburger Enge (Nr. 200.002)
Grundstücksgrenzen
Wiese gem. § 4 Nr. 3 Buchst. b) NNM-Verordnung
Extensive Grünlandnutzung gemäß § 4 Nr. 5 NNM-Verordnung
Forstwirtschaftliche Nutzung gemäß § 4 Nr. 5 NNM-Verordnung
Nutzungen auf den Flurnr. 372/2, 397/3 und 397/0 der Gemarkung Stausacker, Stadt Kelheim gemäß § 4 Nr. 5 NNM-Verordnung
1
2
3
4
5
6
7
8
Weltenburg
Gebietskarte des Nationalen Naturmonuments
zur Verordnung "Nationales Naturmonument Weltenburger Enge" im Landkreis Kelheim vom 11.02.2020
Maßstab: 1 : 5.000
Blatt: 2



Legende

- Nationales Naturmonument Weltenburger Enge
- Naturschutzgebiet Weltenburger Enge (Nr. 200.002)
- Grundstücksgrenzen
- Wiese gem. § 4 Nr. 3 Buchst. b) NNM-Verordnung
- Extensive Grünlandnutzung gemäß § 4 Nr. 5 NNM-Verordnung
- Forstwirtschaftliche Nutzung gemäß § 4 Nr. 5 NNM-Verordnung
- Nutzungen auf den Flurnr. 372/2, 397/3 und 397/0 der Gemarkung Stausacker, Stadt Kelheim gemäß § 4 Nr. 5 NNM-Verordnung

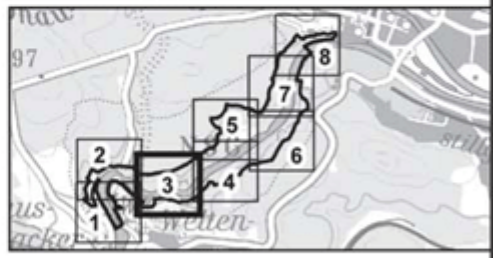

Gebietskarte des Nationalen Naturmonuments
zur Verordnung "Nationales Naturmonument Weltenburger Enge" im Landkreis Kelheim vom 11.02.2020

Maßstab: 1 : 5.000
Blatt: 3

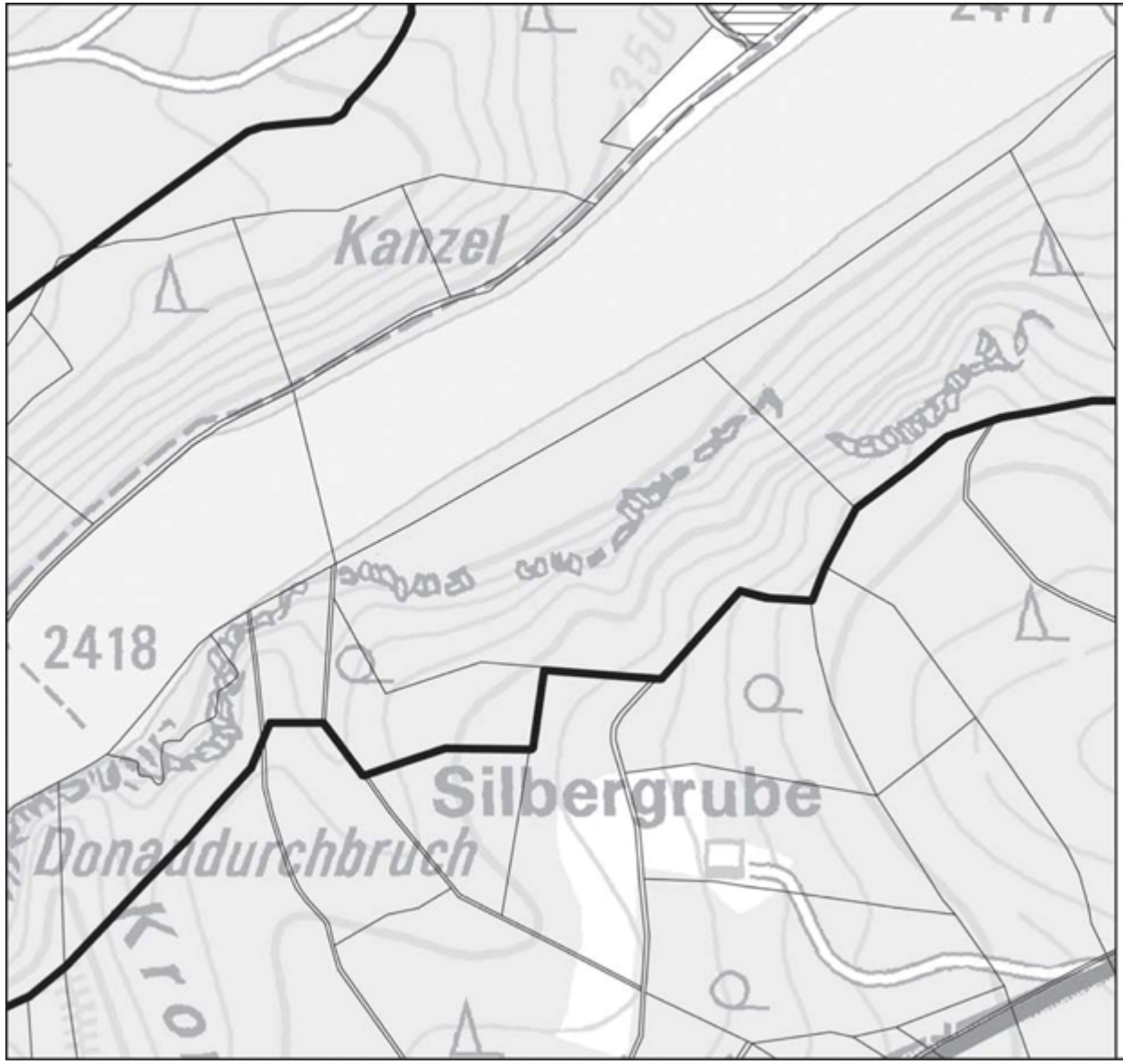

Legende

- Nationales Naturmonument Weltenburger Enge
- Naturschutzgebiet Weltenburger Enge (Nr. 200.002)
- Grundstücksgrenzen
- Wiese gem. § 4 Nr. 3 Buchst. b) NNM-Verordnung
- Extensive Grünlandnutzung gemäß § 4 Nr. 5 NNM-Verordnung
- Forstwirtschaftliche Nutzung gemäß § 4 Nr. 5 NNM-Verordnung
- Nutzungen auf den Flurnr. 372/2, 397/3 und 397/0 der Gemarkung Stausacker, Stadt Kelheim gemäß § 4 Nr. 5 NNM-Verordnung

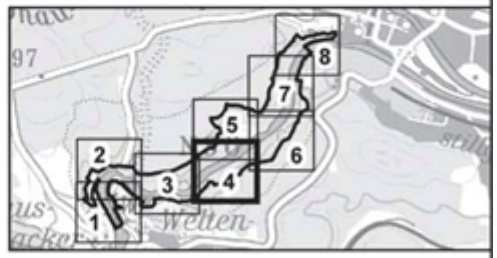

Gebietskarte des Nationalen Naturmonuments
zur Verordnung "Nationales Naturmonument Weltenburger Enge" im Landkreis Kelheim vom 11.02.2020

Maßstab: 1 : 5.000
Blatt: 4

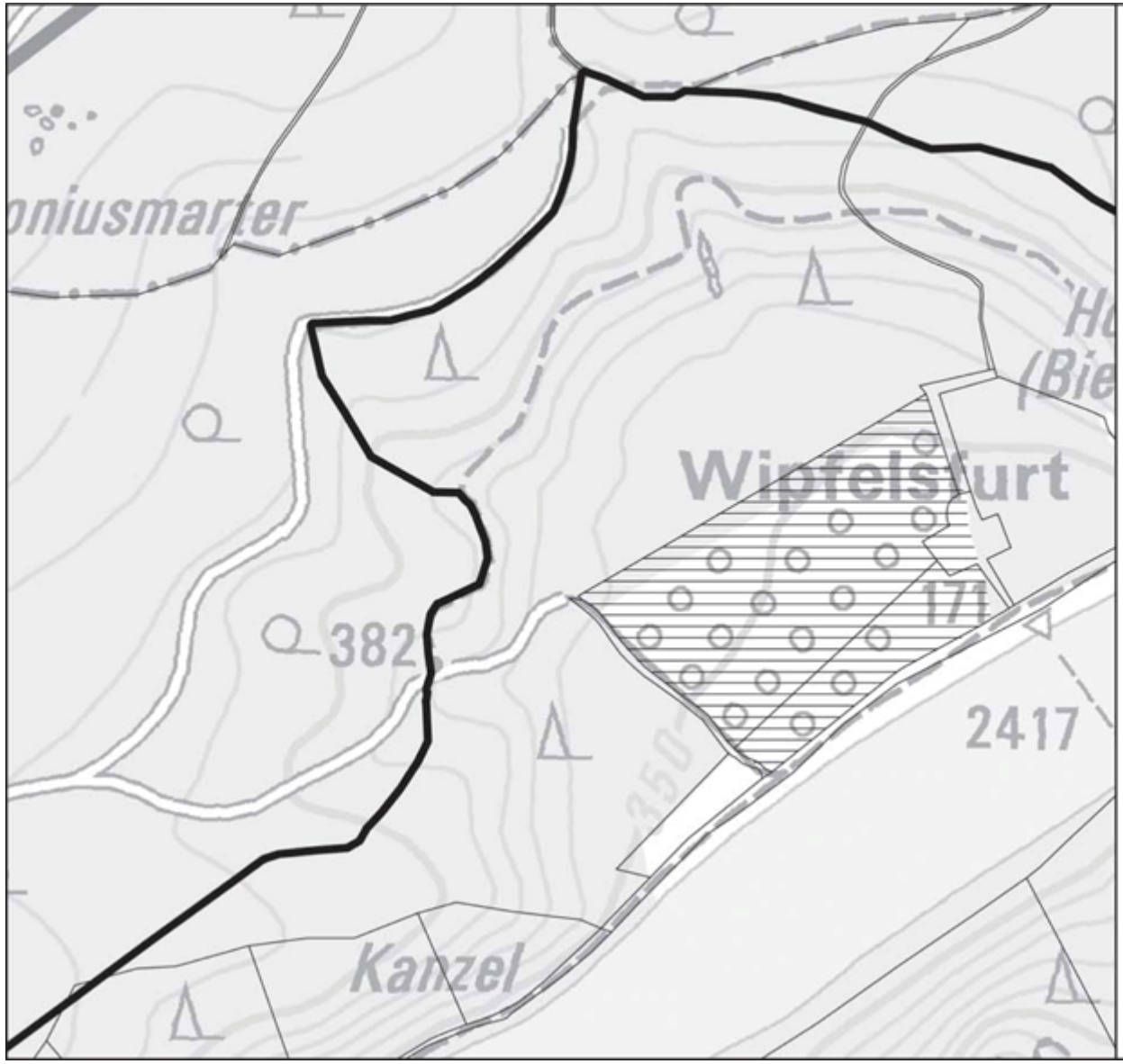

Legende

- Nationales Naturmonument Weltenburger Enge
- Naturschutzgebiet Weltenburger Enge (Nr. 200.002)
- Grundstücksgrenzen
- Wiese gem. § 4 Nr. 3 Buchst. b) NNM-Verordnung
- Extensive Grünlandnutzung gemäß § 4 Nr. 5 NNM-Verordnung
- Forstwirtschaftliche Nutzung gemäß § 4 Nr. 5 NNM-Verordnung
- Nutzungen auf den Flurnr. 372/2, 397/3 und 397/0 der Gemarkung Stausacker, Stadt Kelheim gemäß § 4 Nr. 5 NNM-Verordnung

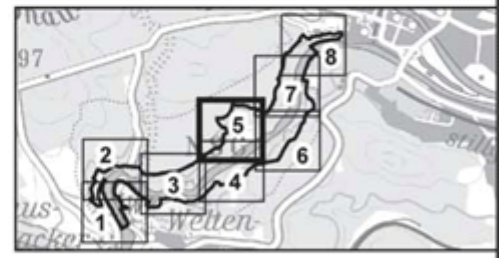

Gebietskarte des Nationalen Naturmonuments
zur Verordnung "Nationales Naturmonument Weltenburger Enge" im Landkreis Kelheim vom 11.02.2020

Maßstab: 1 : 5.000
Blatt: 5

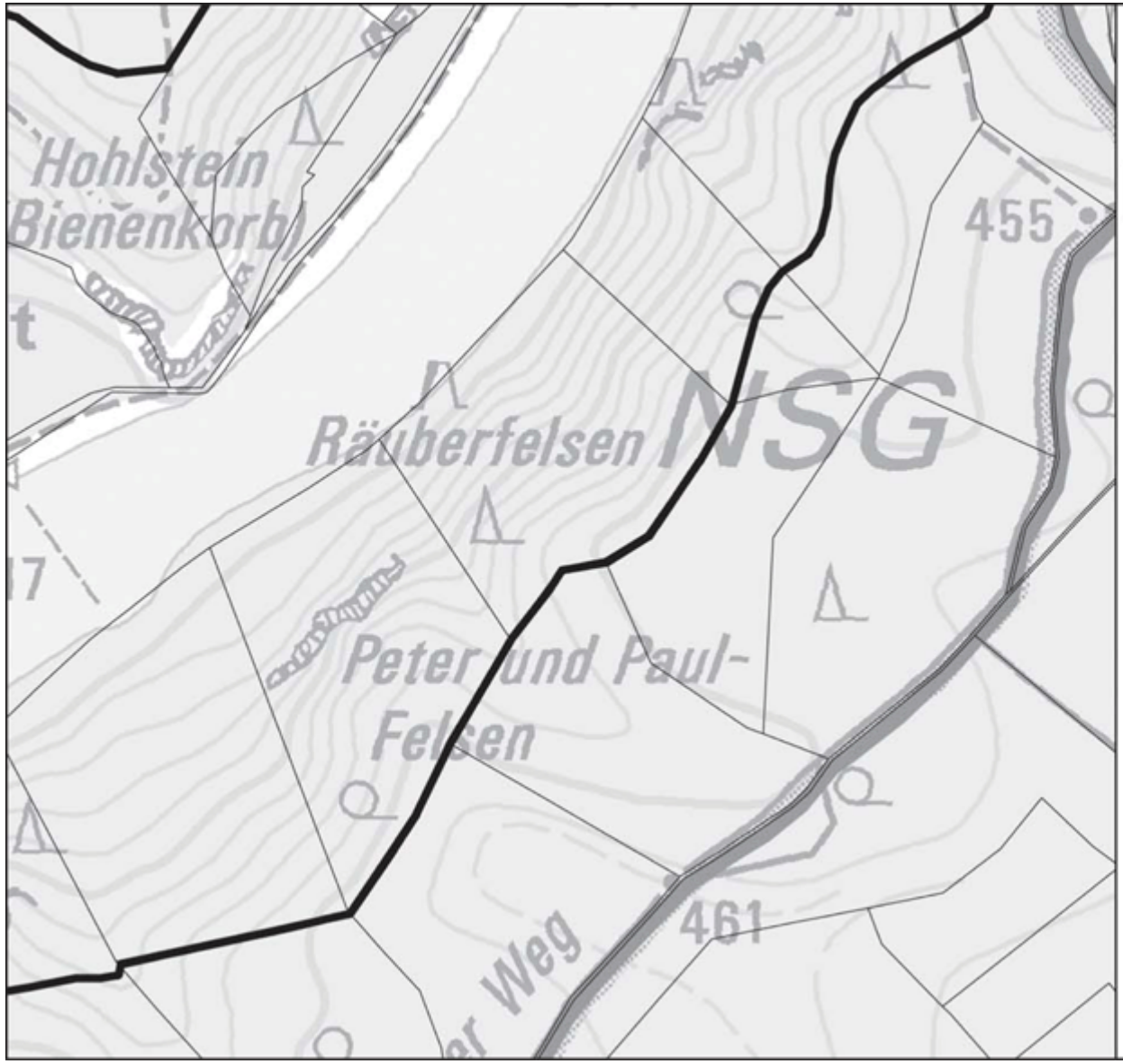

Legende

- Nationales Naturmonument Weltenburger Enge
- Naturschutzgebiet Weltenburger Enge (Nr. 200.002)
- Grundstücksgrenzen
- Wiese gem. § 4 Nr. 3 Buchst. b) NNM-Verordnung
- Extensive Grünlandnutzung gemäß § 4 Nr. 5 NNM-Verordnung
- Forstwirtschaftliche Nutzung gemäß § 4 Nr. 5 NNM-Verordnung
- Nutzungen auf den Flurnr. 372/2, 397/3 und 397/0 der Gemarkung Stausacker, Stadt Kelheim gemäß § 4 Nr. 5 NNM-Verordnung

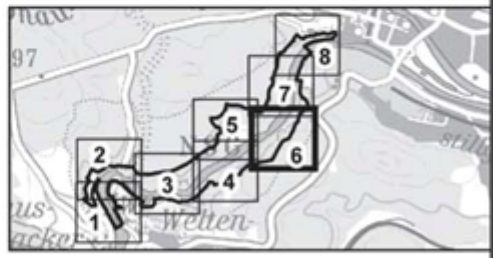

Gebietskarte des Nationalen Naturmonuments
zur Verordnung "Nationales Naturmonument Weltenburger Enge" im Landkreis Kelheim vom 11.02.2020

Maßstab: 1 : 5.000
Blatt: 6

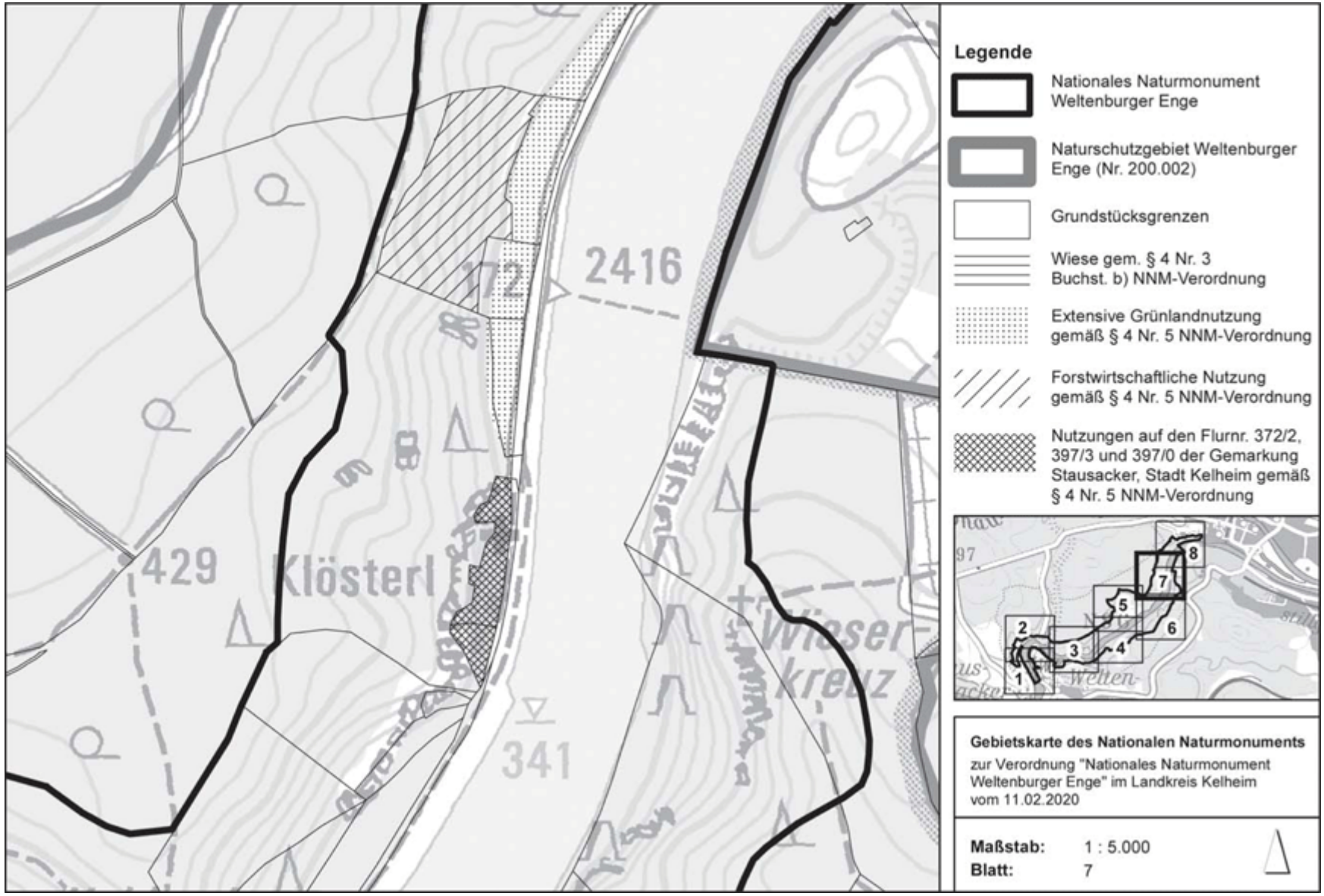

Legende
Nationales Naturmonument Weltenburger Enge
Naturschutzgebiet Weltenburger Enge (Nr. 200.002)
Grundstücksgrenzen
Wiese gem. § 4 Nr. 3 Buchst. b) NNM-Verordnung
Extensive Grünlandnutzung gemäß § 4 Nr. 5 NNM-Verordnung
Forstwirtschaftliche Nutzung gemäß § 4 Nr. 5 NNM-Verordnung
Nutzungen auf den Flurnr. 372/2, 397/3 und 397/0 der Gemarkung Stausacker, Stadt Kelheim gemäß § 4 Nr. 5 NNM-Verordnung
Gebietskarte des Nationalen Naturmonuments
zur Verordnung "Nationales Naturmonument Weltenburger Enge" im Landkreis Kelheim vom 11.02.2020
Maßstab: 1 : 5.000
Blatt: 7
2416
172
429
Klösterl
341
Wieser-kreuz
1
2
3
4
5
6
7
8

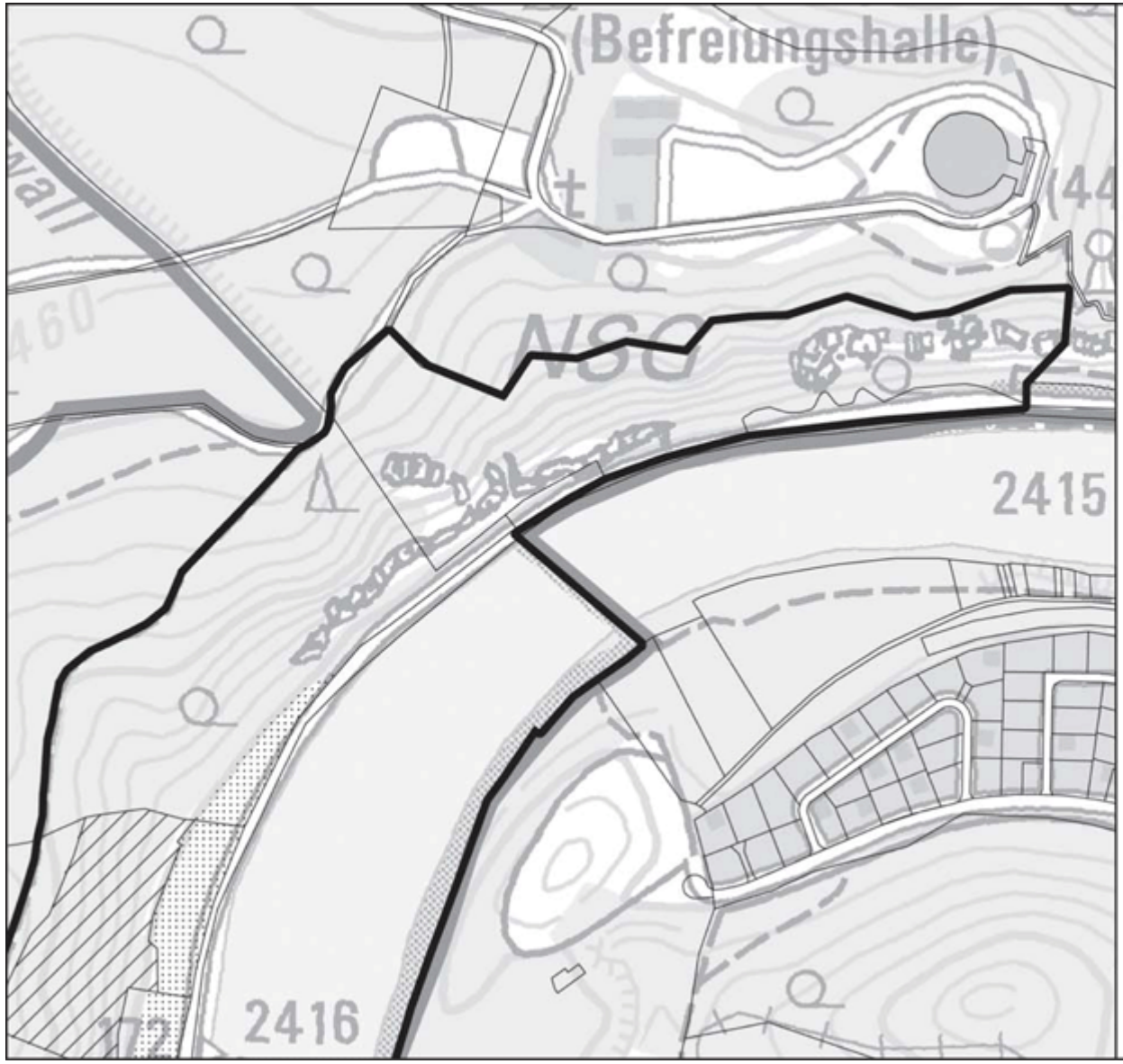

Legende

- Nationales Naturmonument Weltenburger Enge
- Naturschutzgebiet Weltenburger Enge (Nr. 200.002)
- Grundstücksgrenzen
- Wiese gem. § 4 Nr. 3 Buchst. b) NNM-Verordnung
- Extensive Grünlandnutzung gemäß § 4 Nr. 5 NNM-Verordnung
- Forstwirtschaftliche Nutzung gemäß § 4 Nr. 5 NNM-Verordnung
- Nutzungen auf den Flurnr. 372/2, 397/3 und 397/0 der Gemarkung Stausacker, Stadt Kelheim gemäß § 4 Nr. 5 NNM-Verordnung

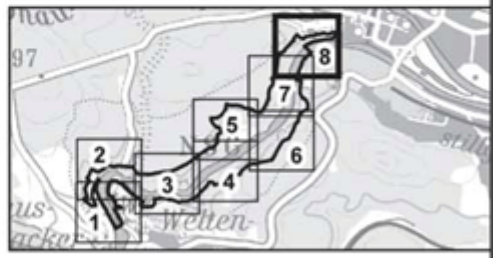

Gebietskarte des Nationalen Naturmonuments
zur Verordnung "Nationales Naturmonument Weltenburger Enge" im Landkreis Kelheim vom 11.02.2020

Maßstab: 1 : 5.000
Blatt: 8