







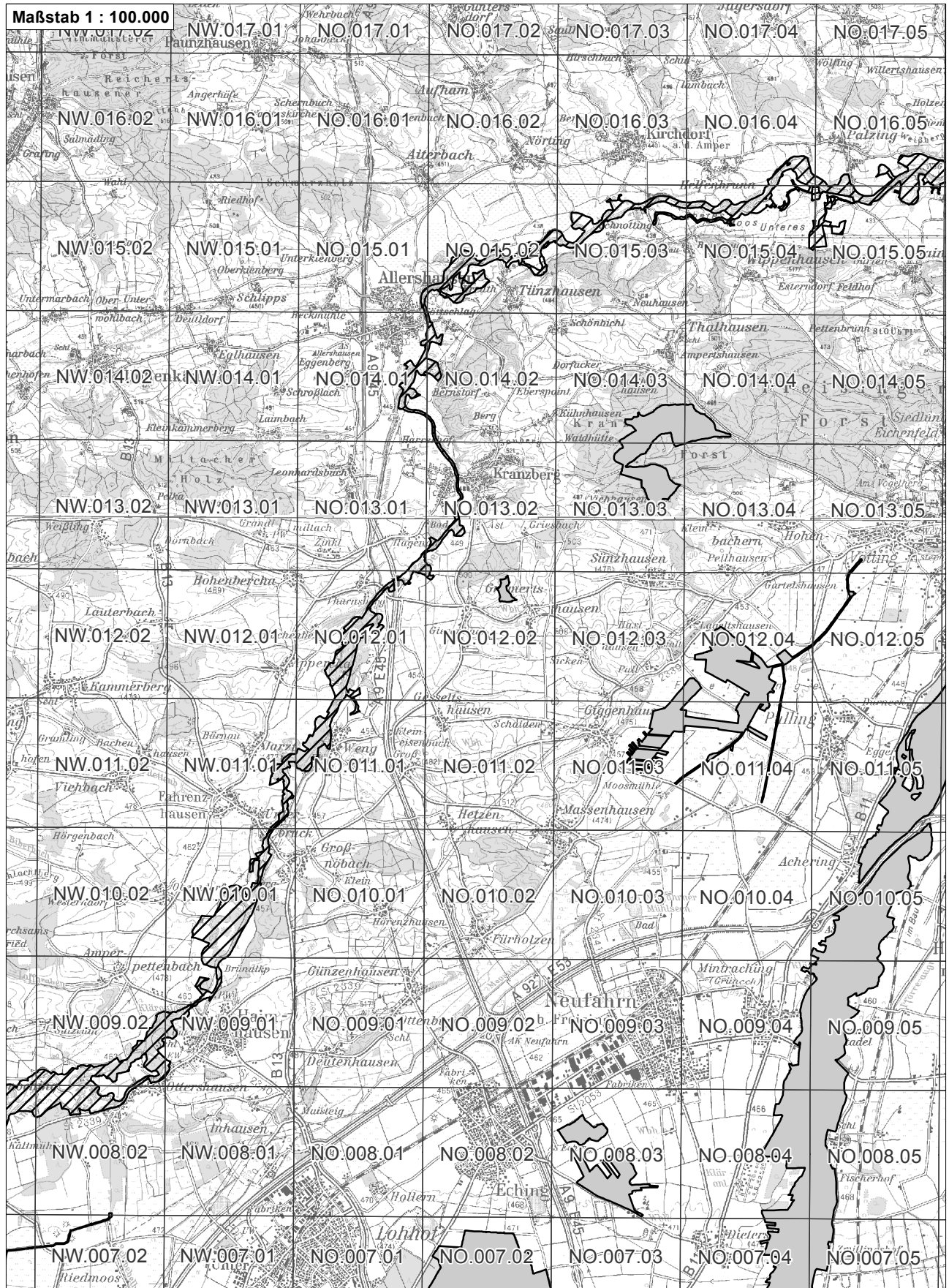
-  betroffenes FFH-Gebiet
-  weitere FFH-Gebiete
-  NO.071.46 Flurkarte 1:5.000 Blattschnitte




Übersichtskarte zum FFH-Gebiet Blatt 1 von 4
DE7635301 Ampertal



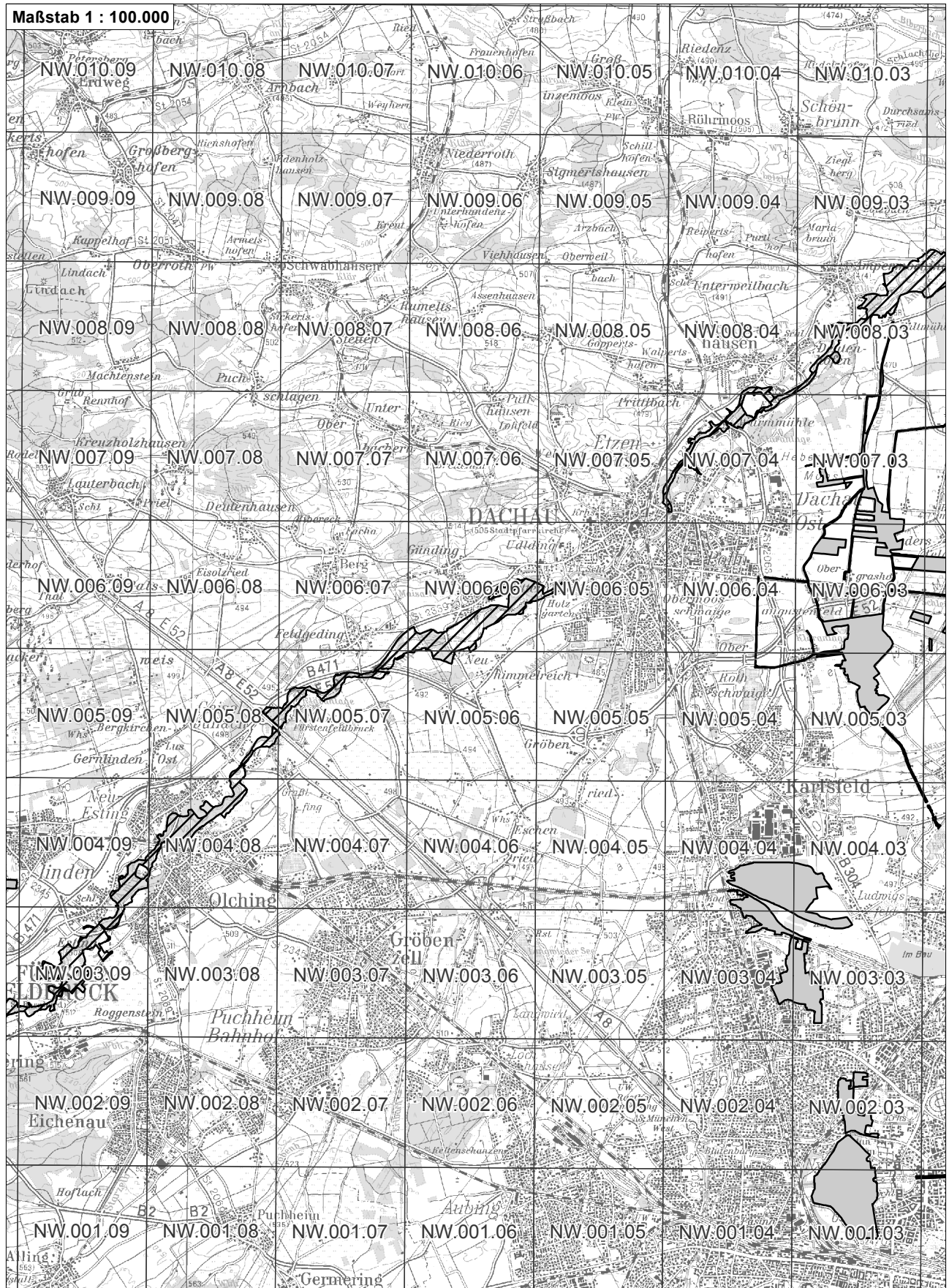
-  betroffenes FFH-Gebiet
-  weitere FFH-Gebiete
-  NO.071.46 Flurkarte 1:5.000 Blattschnitte




Übersichtskarte zum FFH-Gebiet Blatt 2 von 4
DE7635301 Ampertal



-  betroffenes FFH-Gebiet
-  weitere FFH-Gebiete
-  NO.071.46 Flurkarte 1:5.000 Blattsschnitte

Übersichtskarte zum FFH-Gebiet Blatt 3 von 4
DE7635301 Ampertal



-  betroffenes FFH-Gebiet
-  weitere FFH-Gebiete
-  NO.07146 Flurkarte 1:5.000 Blattschnitte

Übersichtskarte zum FFH-Gebiet Blatt 4 von 4
DE7635301 Ampertal

