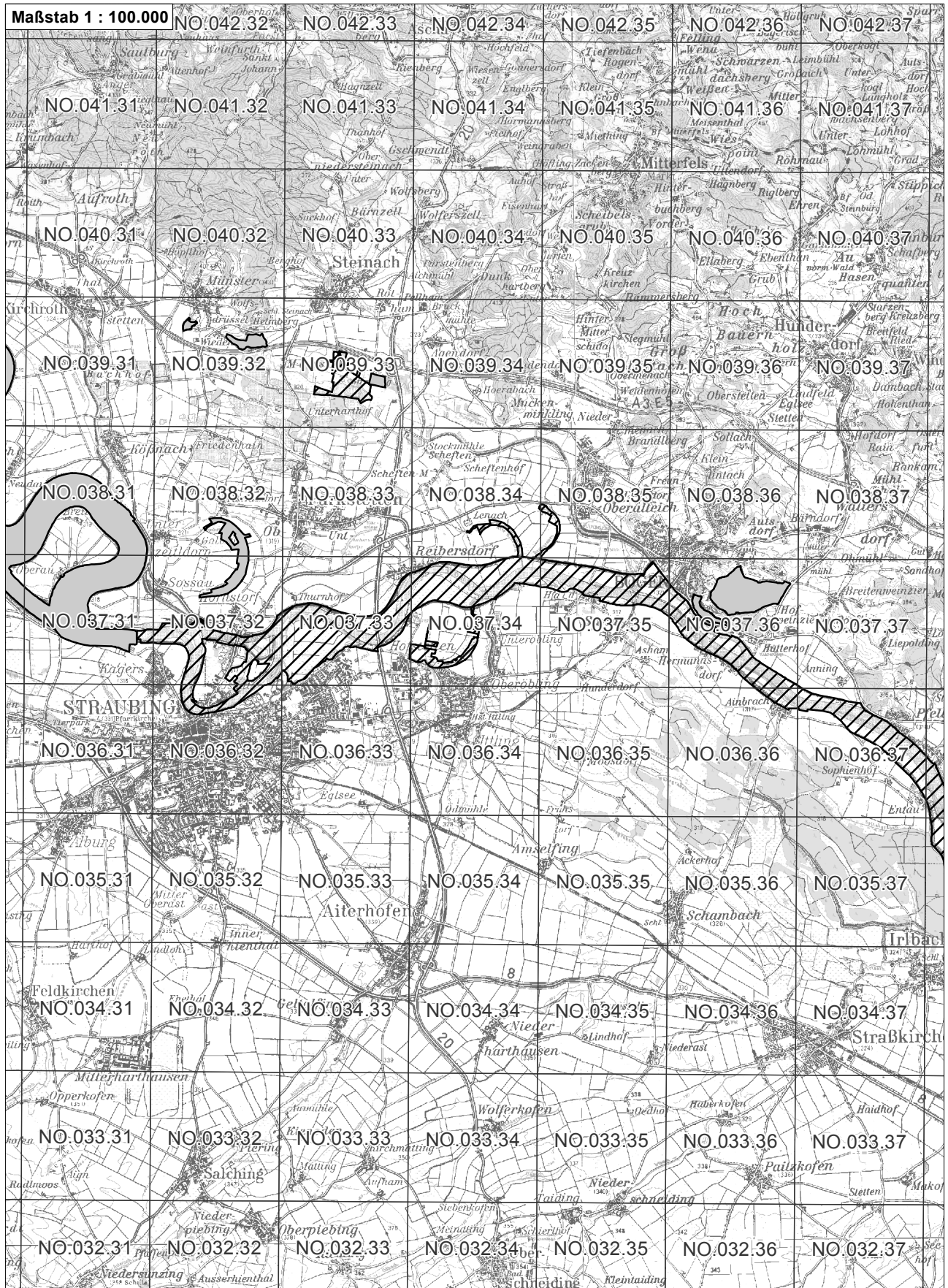





-  betroffenes FFH-Gebiet
-  weitere FFH-Gebiete
-  NO.071.46 Flurkarte 1:5.000 Blattschnitte




Übersichtskarte zum FFH-Gebiet Blatt 1 von 4
DE7142301 Donauauen zwischen Straubing und Vilshofen



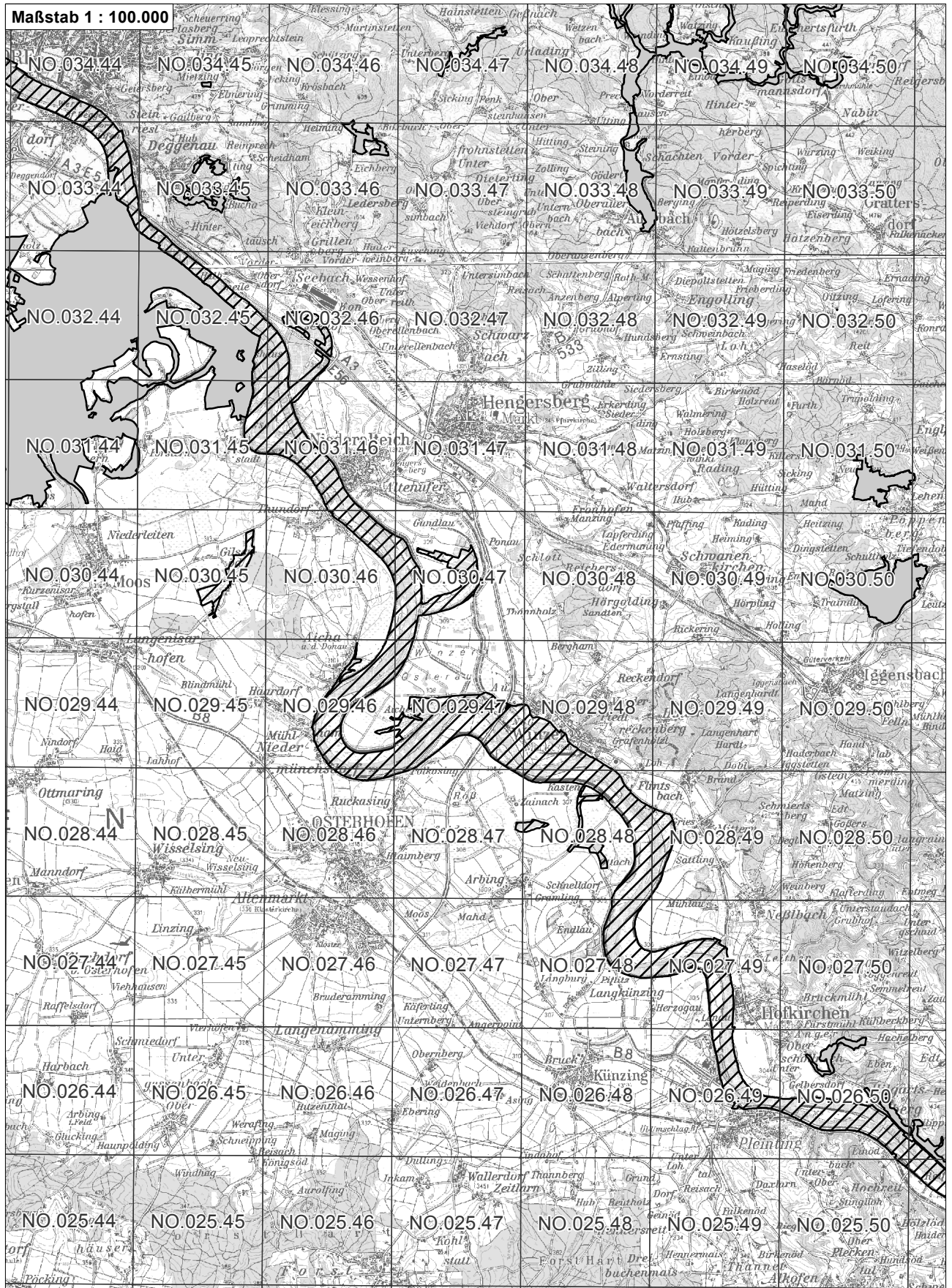
-  betroffenes FFH-Gebiet
-  weitere FFH-Gebiete
-  NO.07146 Flurkarte 1:5.000 Blattschnitte




Übersichtskarte zum FFH-Gebiet Blatt 2 von 4
DE7142301 Donauauen zwischen Straubing und Vilshofen



-  betroffenes FFH-Gebiet
-  weitere FFH-Gebiete
-  NO.071.46 Flurkarte 1:5.000 Blattschnitte

Übersichtskarte zum FFH-Gebiet Blatt 3 von 4
DE7142301 Donauauen zwischen Straubing und Vilshofen



-  betroffenes FFH-Gebiet
-  weitere FFH-Gebiete
-  NO.07146 Flurkarte 1:5.000 Blattschnitte

Übersichtskarte zum FFH-Gebiet Blatt 4 von 4
DE7142301 Donauauen zwischen Straubing und Vilshofen

