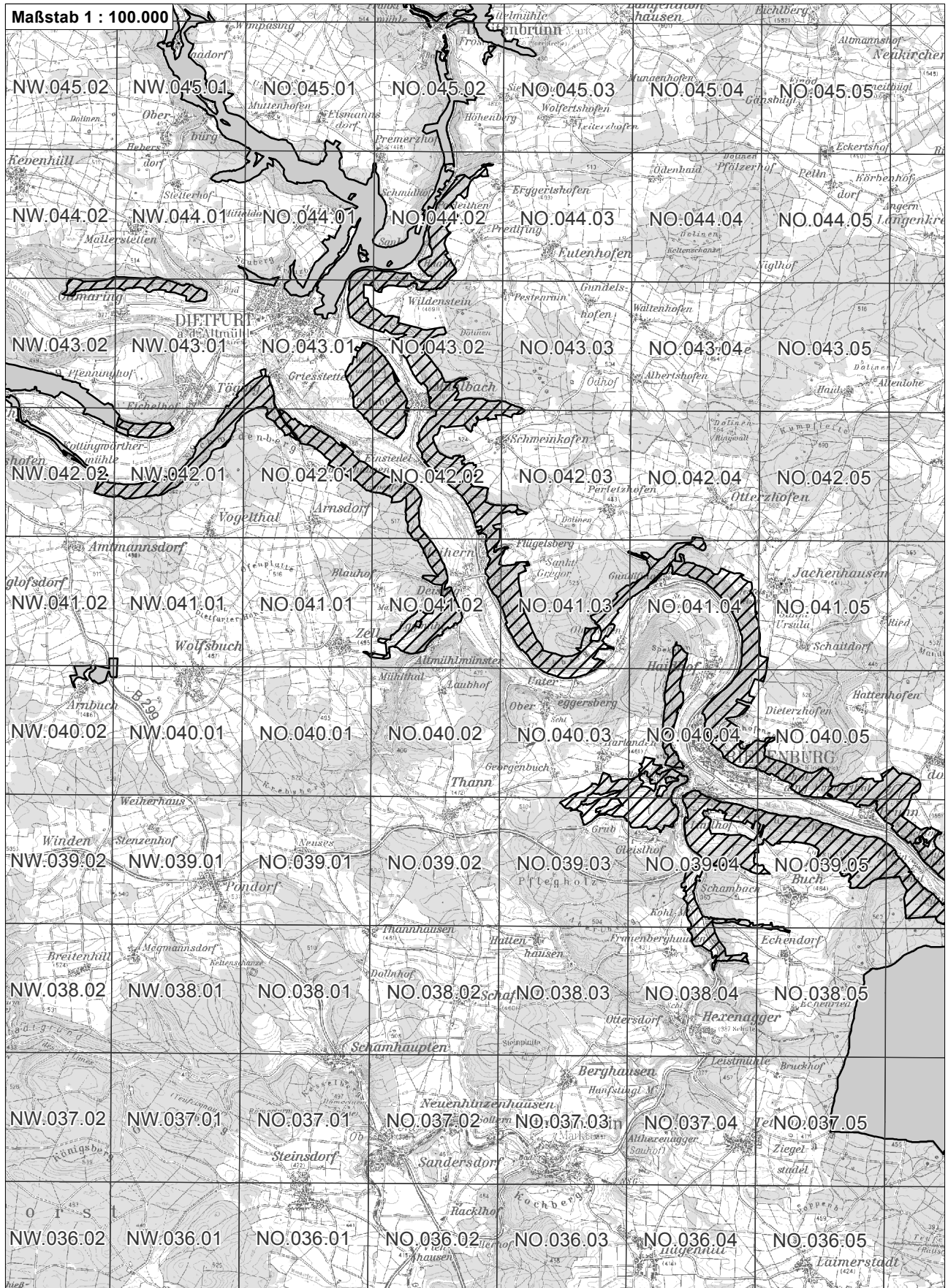





-  betroffenes FFH-Gebiet
-  weitere FFH-Gebiete
-  Flurkarte 1:5.000 Blattschnitte

Übersichtskarte zum FFH-Gebiet Blatt 1 von 2
DE7036371 Trockenhänge im unteren Altmühltal mit Laaberleiten und Galgental



-  betroffenes FFH-Gebiet
-  weitere FFH-Gebiete
-  NO.071.46 Flurkarte 1:5.000 Blattschnitte

Übersichtskarte zum FFH-Gebiet Blatt 2 von 2
DE7036371 Trockenhänge im unteren Altmühltal mit Laaberleiten und Galgental

