







-  betroffenes FFH-Gebiet
-  weitere FFH-Gebiete
-  NO.071.46 Flurkarte 1:5.000 Blattschnitte

Übersichtskarte zum FFH-Gebiet Blatt 1 von 2
DE6829371 Feuchtgebiete im südlichen Mittelfränkischen Becken



-  betroffenes FFH-Gebiet
-  weitere FFH-Gebiete
-  NO.071.46 Flurkarte 1:5.000 Blattschnitte

Übersichtskarte zum FFH-Gebiet Blatt 2 von 2
DE6829371 Feuchtgebiete im südlichen Mittelfränkischen Becken

