




-  betroffenes FFH-Gebiet
-  weitere FFH-Gebiete
-  Flurkarte 1:5.000 Blattschnitte


Übersichtskarte zum FFH-Gebiet Blatt 1 von 4
DE6741371 Chamb, Regentalae und Regen zwischen Roding und Donaumündung





-  betroffenes FFH-Gebiet
-  weitere FFH-Gebiete
-  Flurkarte 1:5.000 Blattschnitte

Übersichtskarte zum FFH-Gebiet Blatt 2 von 4
DE6741371 Chamb, Regentalae und Regen zwischen Roding und Donaumündung






 betroffenes FFH-Gebiet

 weitere FFH-Gebiete

 Flurkarte 1:5.000 Blattschnitte

Übersichtskarte zum FFH-Gebiet Blatt 3 von 4
DE6741371 Chamb, Regentalae und Regen zwischen Roding und Donaumündung



-  betroffenes FFH-Gebiet
-  weitere FFH-Gebiete
-  Flurkarte 1:5.000 Blattschnitte

Übersichtskarte zum FFH-Gebiet Blatt 4 von 4
DE6741371 Chamb, Regentalae und Regen zwischen Roding und Donaumündung

