


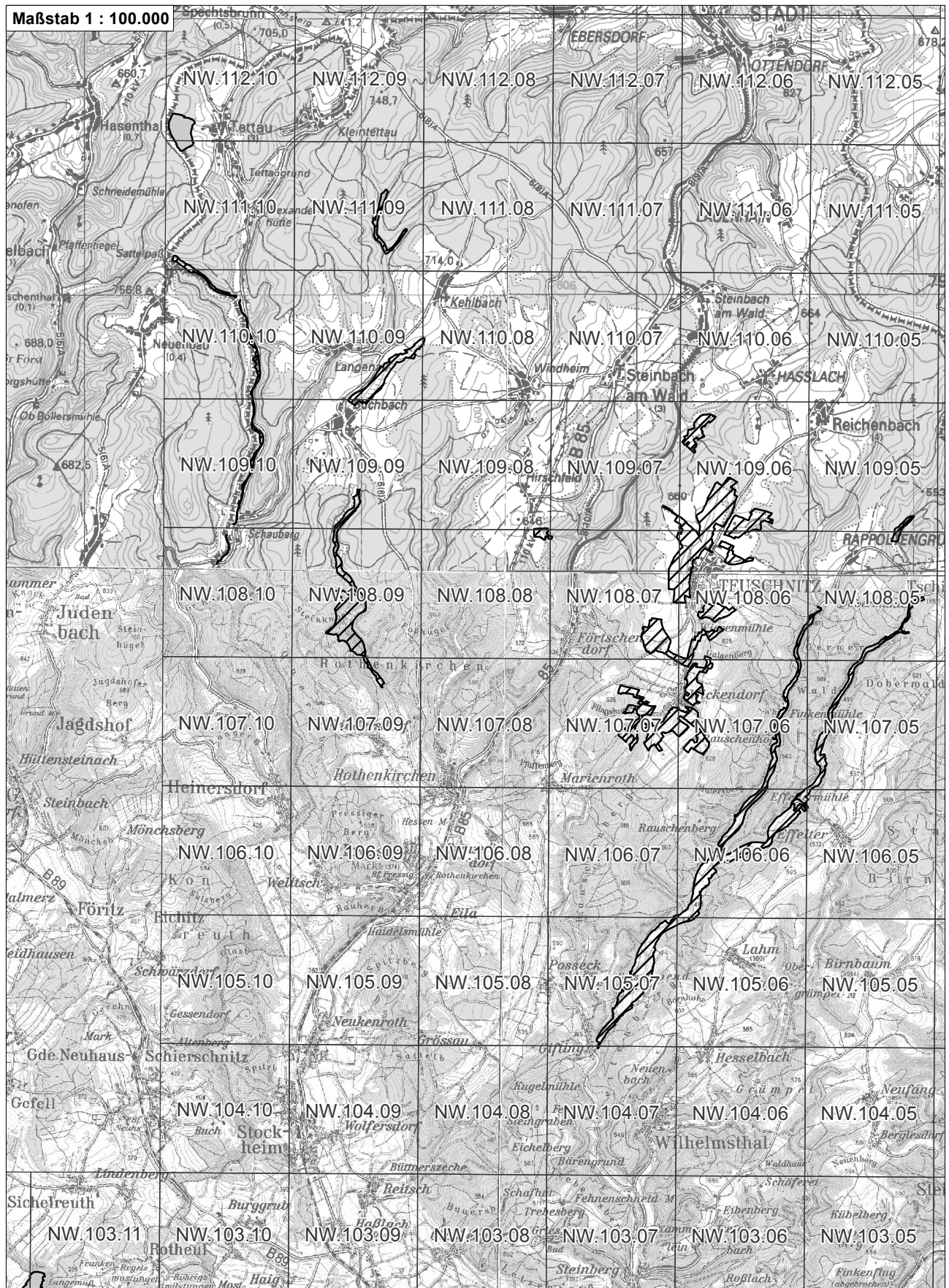





-  betroffenes FFH-Gebiet
-  weitere FFH-Gebiete
-  Flurkarte 1:5.000 Blattschnitte

**Übersichtskarte zum FFH-Gebiet Blatt 1 von 2
DE5634371 Täler und Rodungsinseln im Frankenalb mit Geroldsgrüner Forst**



-  betroffenes FFH-Gebiet
-  weitere FFH-Gebiete
-  Flurkarte 1:5.000 Blattschnitte

**Übersichtskarte zum FFH-Gebiet Blatt 2 von 2
DE5634371 Täler und Rodungsinseln im Frankenwald mit Geroldsgrüner Forst**

