







-  betroffenes FFH-Gebiet
-  weitere FFH-Gebiete
-  Flurkarte 1:5.000 Blattschnitte

Übersichtskarte zum FFH-Gebiet Blatt 1 von 2
DE6528371 Anstieg der Frankenhöhe östlich der A 7



-  betroffenes FFH-Gebiet
-  weitere FFH-Gebiete
-  Flurkarte 1:5.000 Blattschnitte

Übersichtskarte zum FFH-Gebiet Blatt 2 von 2
DE6528371 Anstieg der Frankenhöhe östlich der A 7

